

令和 6 年 度

# 水 防 計 画

(修 正 案)

新 潟 市



# 水 防 計 画

市域にかかる河川、湖沼、海岸等での迅速・適切な水防対策を行うための水防活動体制の確立や応急活動について定める。

実 施 担 当	危機管理防災局 土木部 消防局 各区役所
防災関係機関	新潟地方气象台 北陸地方整備局信濃川下流河川事務所 北陸地方整備局阿賀野川河川事務所 新潟地域振興局地域整備部 新潟地域振興局新津地域整備部 新潟市消防団

## 1 目 的

この計画は、水防法（昭和24年法律第193号）第4条の規定に基づき、新潟県知事から指定された指定水防管理団体たる新潟市が、同法第33条の規定に基づき、新潟市の地域にかかる河川、湖沼又は海岸の洪水、津波等の水災に対処しその被害を軽減する事を目的とする。

## 2 水防事務の処理

洪水、津波等に際し、水災を警戒し、防御し、及びこれによる被害を軽減し、もって公共の安全を保持するため、水防法第16条による水防警報の通知等を受けたときから、洪水、津波等による危険が除去される間、この水防計画に基づいて水防事務を処理するものとする。

## 3 配 備 体 制

水防管理者は、水防事務を処理するため、「新潟市災害対策本部規程」による災害対策本部長として「警戒配備及び非常配備に関する要綱」により非常配備体制を整えるものとする。

#### 4 水 防 警 報 等

##### 水防警報の段階と範囲

段 階	通 知 内 容	範 囲
準 備	水防に関する情報連絡、水防資機材の整備点検、水門等開閉の準備、水防機関に出動の準備を通知するもの。	雨量、水位、流量とその他の河川状況により必要と認めるとき。
出 動	水防機関が出動する必要がある旨通知するもの。	水位、流量その他河川状況等により、水位がはん濫注意水位を超えるおそれがあり、またははん濫注意水位を超え、なお増水が予想されるとき。
状 況	洪水の状況等、水防活動上必要な情報を明示するとともに、越水、漏水、法崩、亀裂、その他河川状態により特に警戒する事項を通知するもの。	適宜河川状況により必要と認められるとき。
解 除	水防活動の終了を通知するもの。	水位がはん濫注意水位以下に復したとき。 但し、はん濫注意水位以上であっても水防作業を必要とする河川状況が解消したと認めるとき。

##### 水防警報（津波）の種類と発表基準

種 類	内 容	発 表 基 準
待 機	水防団員の安全を確保した上で待機する必要がある旨を通知するもの。	津波警報が発表されるなど、必要と認めるとき。
出 動	水防機関が出動する必要がある旨を通知するもの。	津波警報が解除されるなど、水防作業が安全に行える状態で、かつ必要と認めるとき。
解 除	水防活動の必要が解消した旨を通知するもの。	巡視等により被害が確認されなかったとき、または応急復旧等が終了したときなど、水防作業を必要とする河川状況が解消したと認めるとき。

## 5 はん濫水位等一覧

河川名	観測所名	観測所の位置		水防団 待機 水位 (m)	はん濫 注意 水位 (m)	避難 判断 水位 (m)	はん濫 危険 水位 (m)	管理者名
		市町	大字					
信濃川	尾崎	三条	尾崎	8.20	8.70	9.10	10.20	国土交通省
〃	荒町	三条	荒町	8.00	8.50	—	—	〃
〃	保明新田	田上	保明新田	5.20	5.60	6.50	8.20	〃
〃	臼井橋	新潟	堀掛	3.10	3.40	—	—	〃
〃	新酒屋	新潟	花ノ牧	2.50	2.80	—	—	〃
〃	帝石橋	新潟	山田	1.50	1.80	2.70	3.10	〃
〃	※ <sup>3</sup> 大河津	燕	大川津	12.50	13.40	15.60	16.10	〃
阿賀野川	津川	阿賀	津川	50.00	50.70	52.10	52.55	新潟県
〃	※ <sup>3</sup> 馬下	五泉	馬下	19.65	20.15	22.00	22.80	国土交通省
〃	満願寺	新潟	満願寺	5.80	6.50	8.20	9.00	〃
能代川	北上	新潟	北上	3.50	5.25	6.93	7.50	新潟県
早出川	善願	五泉	善願	12.80	14.00	14.50	15.10	国土交通省
〃	不動堂	五泉	不動堂	33.97	35.35	35.66	36.35	新潟県
中ノ口川	道金	燕	道金	7.50	7.80	8.10	8.40	〃
〃	白根橋	新潟	白根	3.80	4.10	5.30	5.69	〃
新川	新川	新潟	升岡新田	0.90	1.10	—	—	〃
小阿賀野川	寿橋	新潟	二本木	2.60	3.70	5.10	5.50	〃
安野川	大室	阿賀野	七浦	11.64	12.03	12.28	12.79	〃
〃	金田町	阿賀野	金田町	6.27	7.21	7.48	8.40	〃
加治川	※ <sup>3</sup> 岡田	新発田	岡田	13.80	14.30	15.30	16.18	〃
〃	※ <sup>3</sup> 小松	新発田	小松	11.00	11.94	13.01	13.43	〃

※1 上記一覧については、当該水位観測所の水位等に応じて新潟市で避難情報を発令する観測所及び新潟市が水防警報・水防情報提供を受ける水位観測所を明示したものの。

※2 網掛け部は、新潟市で水位観測所の水位等で避難情報を発令する水位観測所。

※3 信濃川大河津観測所（大河津分水路）、阿賀野川馬下観測所、加治川については、氾濫水が市域へ到達するまで長時間かかることが予想されることから、氾濫発生以降に避難情報を発令することとしているため、※印として表中への記載をしているもの。

水位名称	内容
水防団待機水位 (レベル1)	水防機関が準備を開始する水位で、消防団等の待機の指標となる水位。
はん濫注意水位 (レベル2)	河川の増水により堤防の漏水や洗掘等が発生する危険性のある水位で、消防団等が出動して堤防の警戒に当たる水位。
避難判断水位 (レベル3)	【警戒レベル3】高齢者等避難を出す際の目安となる水位。
はん濫危険水位 (レベル4)	警戒水位を越え、更に水かさが増し、溢水・はん濫等により重大な災害が起こるおそれのある水位。 また【警戒レベル4】避難指示を出す際の目安となる水位。

## 6 水防活動

### (1) 水防巡視

水防警報の通知を受けたときは、直ちに非常配備体制をとり、河川、海岸、湖沼の警戒のため、重要水防箇所（水資－2）と水防上巡視を必要とする構造物（水資－3）の現況と予想される危険をもとに、安全を確保した上で関係する区建設課及び消防署が消防団と連携して巡視を実施する。

### (2) 水防工法の実施

水防巡視や河川管理者等からの通報により、漏水等などの異常を発見した場合、関係する区建設課及び関係消防署が消防団と連携して、安全を確保した上で適切な水防工法を講じる。また、関係する区総務課及び消防署は状況に応じて人員の調整を行い、関係する区建設課は不足している水防資材の調達を行う。

なお、甚大な被害が予想される場合は、危機対策課へ応援を要請する。

※ この項において示す課、機関については、災害対策本部設置時は、それぞれの課、機関の属する班名に読み替えるものとする。

### (3) 津波における留意事項

津波は、発生地点からの当該沿岸までの距離に応じて「遠地津波」と「近地津波」に分けることができる。

遠地津波で襲来まで時間がある場合は、正確な情報収集、水防活動、避難誘導等が可能ながあるが、近地津波で、かつ安全な避難場所までの所要時間がかかる場合は、水防活動者の避難以外の行動が取れないことが多いため、水防活動者の避難時間を確保したうえで、避難誘導や水防活動を実施しなければならない。

#### (4) 安全配慮

洪水、津波のいずれにおいても、水防活動者の安全確保に留意して水防活動を実施するものとする。

避難誘導や水防作業の際も、水防活動者の安全は確保しなければならない。

### 7 水防活動等報告

関係する区総務課及び消防署は、水防活動を実施した場合、水防報告（様式は水資－４に示す。）を速やかに危機対策課に提出する。危機対策課は河川管理者に提出する。

また、関係する区総務課及び消防署は、水防活動が終結してから２日以内に水防活動報告書（様式は水資－５に示す。）および水防活動実施報告書（様式は水資－６に示す。）を危機対策課に提出する。危機対策課は水防活動報告書を取りまとめ、河川管理者に提出する。

### 8 河川管理者の協力

#### (1) 協力が必要な事項

河川管理者は、自らの業務等に照らし可能な範囲で、水防管理団体が行う水防のための活動に次の協力を行うものとする。

- ア 河川に関する情報の提供
- イ 重要水防箇所の合同点検の実施
- ウ 水防管理団体が行う水防訓練及び水防技術講習会への参加
- エ 水防管理団体及び水防協力団体の備蓄資器材で不足するような緊急事態に際して、河川管理者の応急復旧資器材又は備蓄資器材の貸与

#### (2) 河川に関する情報の提供

河川管理者は、水防管理団体への河川に関する情報の伝達方法を定めるものとする。

### 9 重要水防箇所評定基準

重要水防箇所評定基準は、水資－７に示す。

### 10 水防資器材

水防倉庫並びに備蓄資材の準備状況は、水資－８に示す。

### 11 消防団員数

消防団員数については、水資－９に示す。

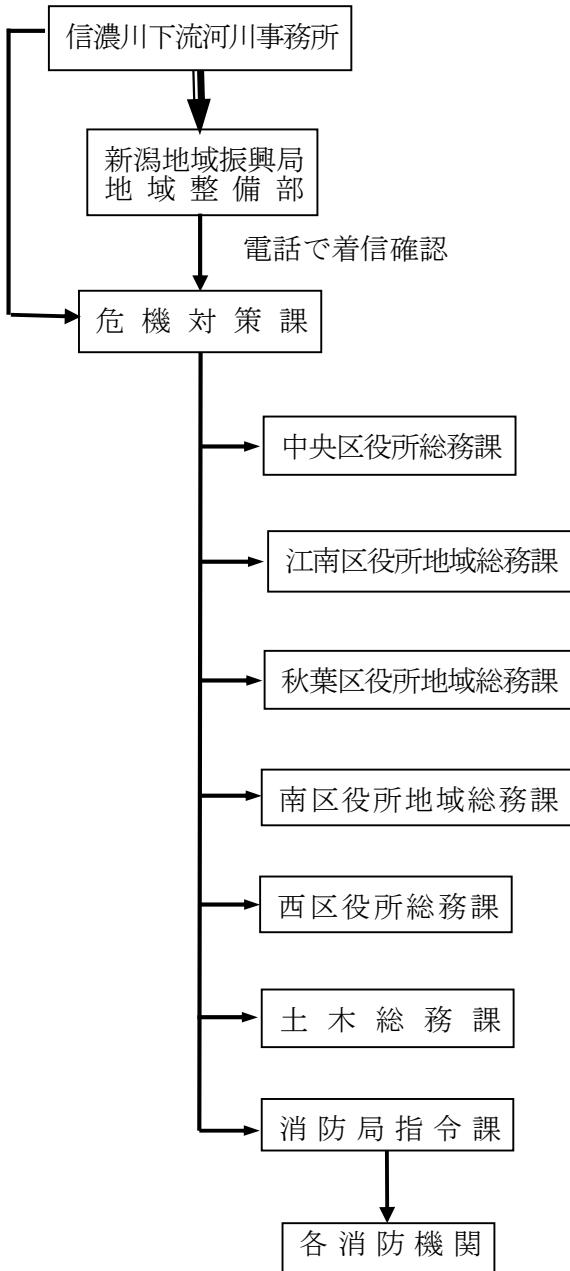




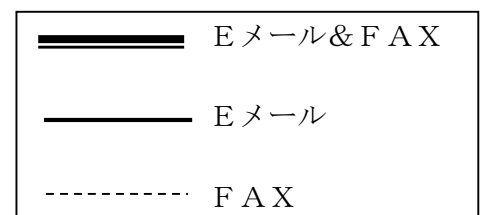
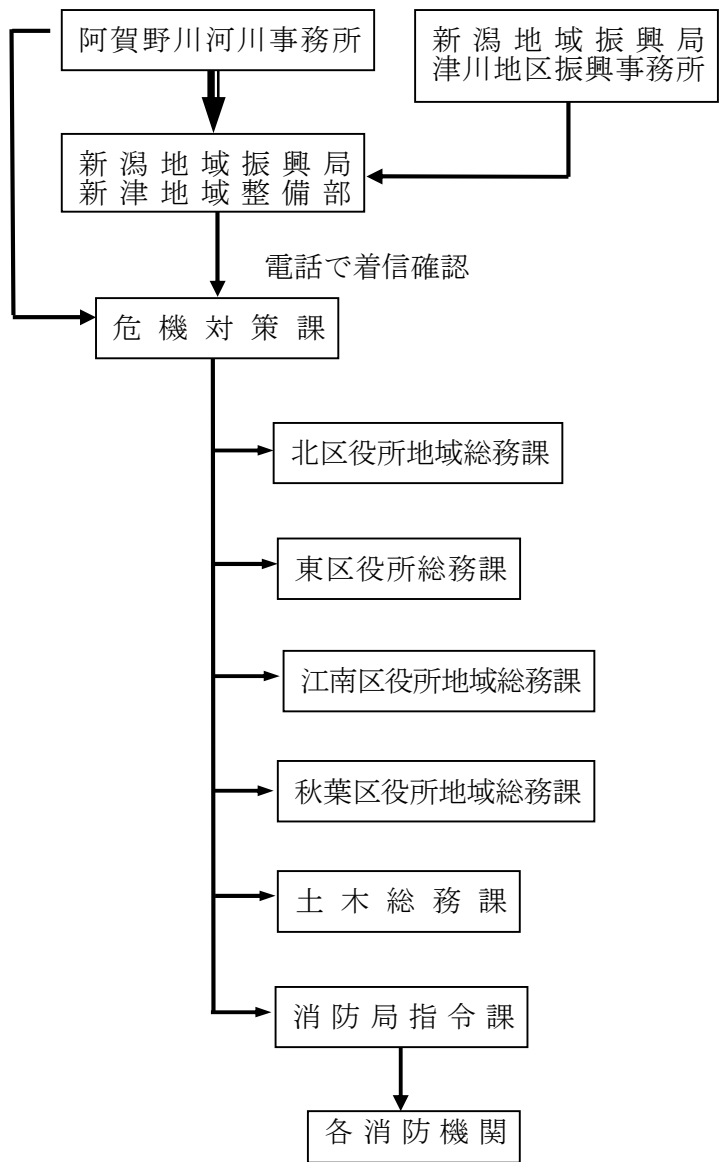
# 水資－1

洪水予報・水防警報・津波警報等連絡系統図

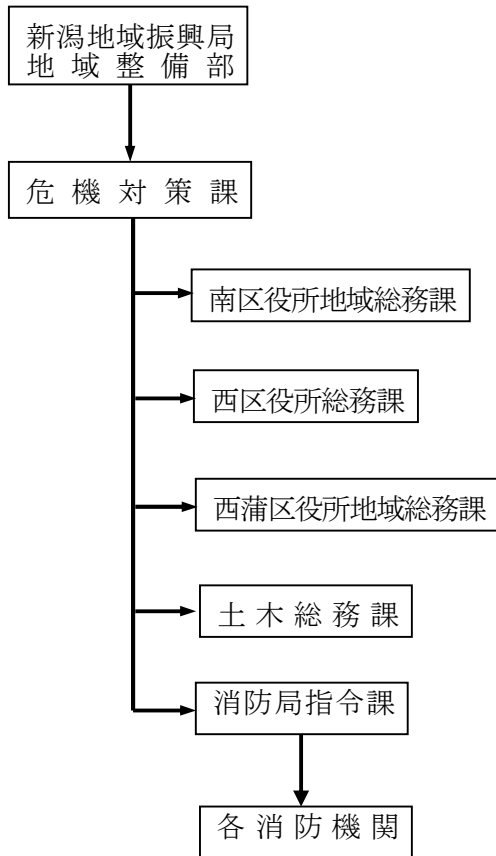
## 信濃川



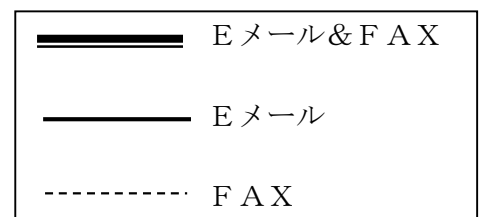
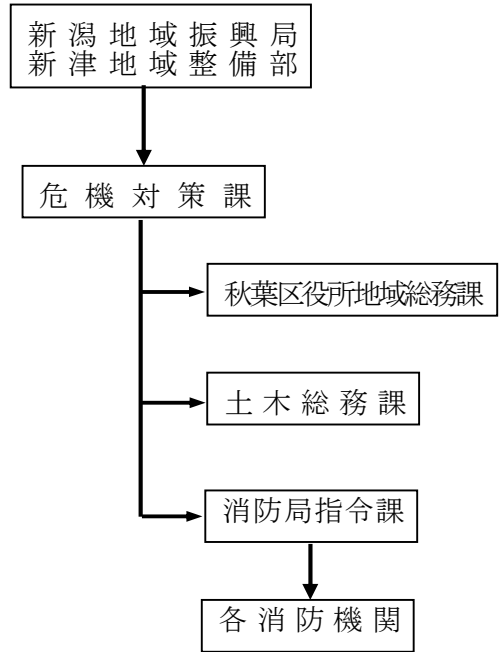
## 阿賀野川



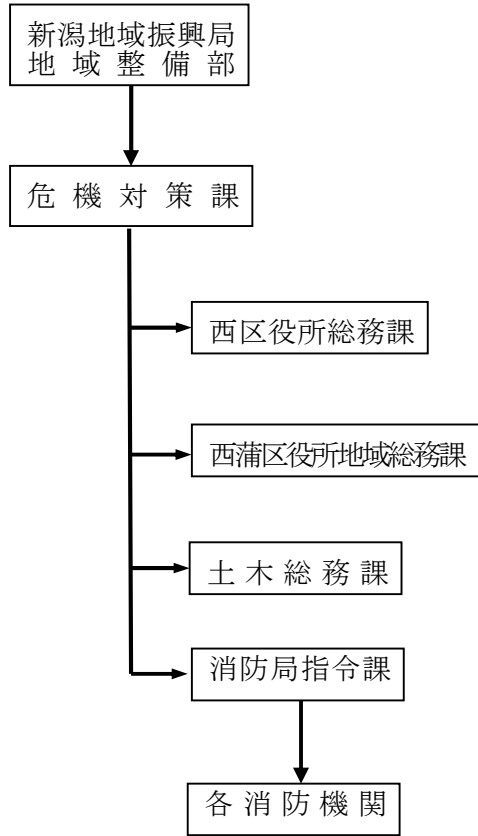
中ノ口川



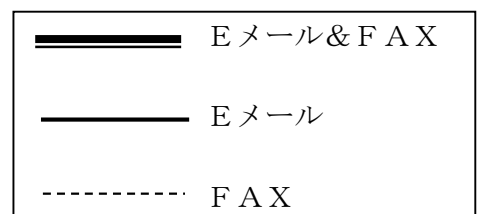
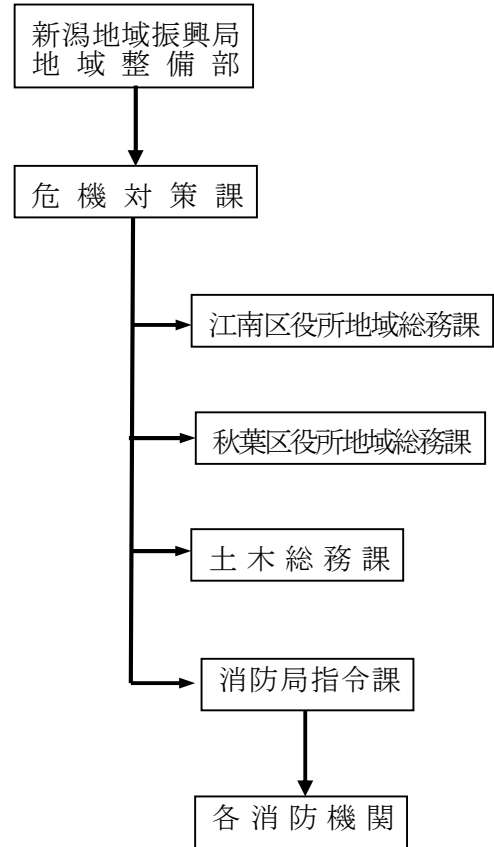
能代川・早出川



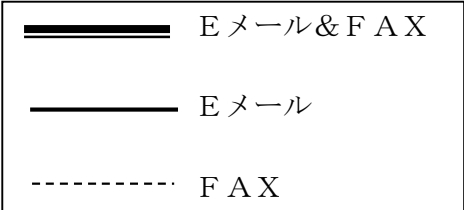
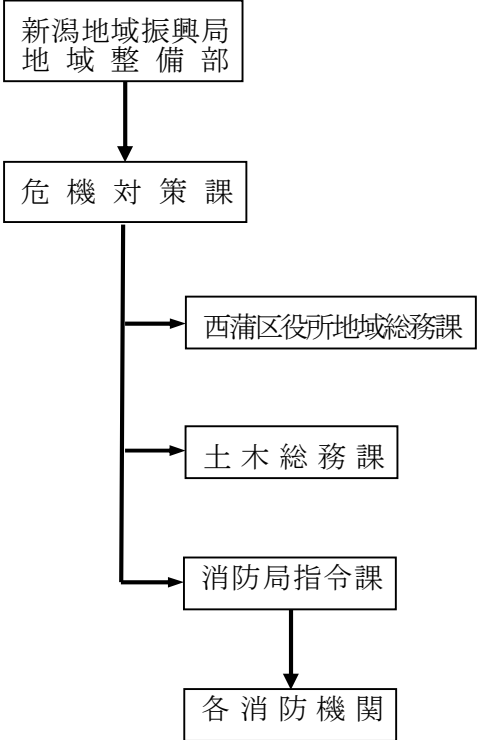
新川・大通川



小阿賀野川



大通川放水路（水象情報）



連絡先一覧表

名称	部署	番号	F A X	その他
北区役所	地域総務課	025-387-1115	025-387-1020	
東区役所	総務課	025-250-2720	025-273-0176	
中央区役所	総務課	025-223-7064	025-224-1520	
江南区役所	地域総務課	025-382-4526	025-381-7090	
秋葉区役所	地域総務課	0250-25-5470	0250-22-0228	
南区役所	地域総務課	025-372-6431	025-373-3933	
西区役所	総務課	025-264-7120	025-269-1650	
西蒲区役所	地域総務課	0256-72-8129	0256-72-6022	
土木部	土木総務課	025-226-3025	025-222-7324	
消防局	警防課	025-288-3250	025-288-3255	

## 水資-2 重要水防箇所

(信濃川下流河川事務所管内)

河川名	番号	位置		所管区役所	危険区域(m)				現況	予想される危険	対策水防工法	
		左右	大字		河口からの距離 (○km±○m)	重点	A	B				要 注 意 区 間
信濃川	1	左	川端町～川岸町	4.0' ~7.0' +8	中央区				2,895	旧川跡	漏水	月の輪工
	2	左	川岸町～関新	7.0' +8 ~7.0' +164	中央区			172		堤体漏水B 旧川跡	欠壊漏水	捨て土のう工 月の輪工
	3	左	川岸町～関新	7.0' +164 ~7.25' +6	中央区			103		堤体漏水B 旧川跡	欠壊漏水	捨て土のう工 月の輪工
	4	左	川岸町～関新	7.25' +6 ~7.25' +25	中央区			19		堤体漏水B 旧川跡	欠壊漏水	捨て土のう工 月の輪工
	5	左	関新～関南町	7.25' +25 ~8.0' +234	中央区				1,005	旧川跡	漏水	月の輪工
	6	左	平島～寺地	1.6 +264 ~2.0 +251	西区				341	旧川跡	漏水	月の輪工
	7	左	寺地～山田	2.4 +17 ~2.8 +119	西区				560	旧川跡	漏水	月の輪工
	8	左	山田	2.8 +279 ~2.8 +305	西区				28	旧川跡	漏水	月の輪工
	9	左	山田～善久	5.2 ~5.2 +200	西区	196		196		基礎地盤漏水B 堤体漏水B	漏水	釜段工 月の輪工
	10	左	山田～善久	5.2 +200 ~5.6 +44	西区	244		244		基礎地盤漏水B 堤体漏水B	漏水	釜段工 月の輪工
	11	左	善久	5.6 +44 ~5.6 +68	西区	24		24		基礎地盤漏水B 旧川跡 堤体漏水B	漏水	釜段工 月の輪工
	12	左	善久	5.6 +68 ~5.6 +300	西区	251		251		基礎地盤漏水B 堤体漏水B	漏水	釜段工 月の輪工
	13	左	善久	5.6 +300 ~5.6 +340	西区	44		44		基礎地盤漏水B	漏水	釜段工
	14	左	善久～島原	5.6 +340 ~6.4 +115	西区				678	旧川跡	漏水	月の輪工
	15	左	善久～島原	6.4 +115 ~6.4 +167	西区				62	旧川跡	漏水	月の輪工
	16	左	島原	6.4 +167 ~6.4 +173	西区			8		堤体漏水B 旧川跡	欠壊漏水	捨て土のう工 月の輪工
	17	左	島原	6.4 +173 ~6.4 +186	西区			15		堤体漏水B 旧川跡	欠壊漏水	捨て土のう工 月の輪工
	18	左	島原～大野	6.4 +186 ~6.8 +290	西区				585	旧川跡	漏水	月の輪工
	19	左	鷺ノ木新田	6.8 +300 ~7.6 +165	南区				670	旧川跡	漏水	月の輪工
	20	左	鷺ノ木新田	8.0 ~8.0 +208	南区			242		堤体漏水B	漏水	月の輪工
	21	左	鷺ノ木新田～天野	8.0 +208 ~8.4 +23	南区			253		堤体漏水B 旧川跡	漏水	月の輪工
	22	左	天野	8.4 +23 ~8.8 +151	南区			668		堤体漏水B	漏水	月の輪工
	23	左	天野～瀬ヶ通	8.8 +151 ~10.0 +84	南区			1,175		堤体漏水B 旧川跡	漏水	月の輪工
	24	左	瀬ヶ通	10.0 +84 ~10.4 +245	南区			392		堤体漏水B	漏水	月の輪工

(信濃川下流河川事務所管内)

河川名	番号	位置			所管区役所	危険区域(m)				現況	予想される危険	対策水防工法
		左右	大字	河口からの距離 (○km±○m)		重点	A	B	要注 意区			
信濃川	25	左	瀬ヶ通	10.4 +245 ~10.4 +318	南区			52		堤体漏水B 工事施工	漏水	月の輪工
	26	左	瀬ヶ通	10.4 +318 ~10.8 +193	南区			177		堤体漏水B	漏水	月の輪工
	27	左	瀬ヶ通	10.8 +193 ~11.2 +174	南区			288		越水(溢水)B 堤体漏水B	越水漏水	積み土のう工 月の輪工
	28	左	瀬ヶ通	11.2 +174 ~11.2 +200	南区			24		堤体漏水B	漏水	月の輪工
	29	左	瀬ヶ通 ~大郷	11.2 +211 ~11.6 +256	南区			425		越水(溢水)B	越水	積み土のう工
	30	左	大郷	12.0 +67 ~12.4 +55	南区			390		越水(溢水)B	越水	積み土のう工
	31	左	大郷	12.4 +55 ~12.4 +125	南区			71		越水(溢水)B 旧川跡	越水漏水	積み土のう工 月の輪工
	32	左	大郷	12.4 +125 ~12.8 +200	南区			494		越水(溢水)B	越水	積み土のう工
	33	左	大郷	12.8 +200 ~12.8 +388	南区			199		越水(溢水)B 堤体漏水B	越水漏水	積み土のう工 月の輪工
	34	左	大郷	12.8 +388 ~13.2 +23	南区			35		堤体漏水B	漏水	月の輪工
	35	左	大郷	13.2 +23 ~14.0 +264	南区			959		越水(溢水)B 堤体漏水B	越水漏水	積み土のう工 月の輪工
	36	左	大郷	14.0 +264 ~14.4 +139	南区			255		堤体漏水B	漏水	月の輪工
	37	左	大郷	14.4 +139 ~14.4 +200	南区			55		越水(溢水)B 堤体漏水B	越水漏水	積み土のう工 月の輪工
	38	左	大郷 ~赤渋	14.4 +200 ~15.2	南区			541		越水(溢水)B	越水	積み土のう工
	39	左	赤渋	15.2 ~15.6 +200	南区			584		越水(溢水)B 堤体漏水B	越水漏水	積み土のう工 月の輪工
	40	左	赤渋 ~臼井	15.6 +200 ~16.4	南区			691		越水(溢水)B	越水	積み土のう工
	41	左	臼井	16.4 ~16.4 +214	南区			263		越水(溢水)B 堤体漏水B	越水漏水	積み土のう工 月の輪工
	42	左	臼井	16.4 +214 ~16.4 +222	南区			9		越水(溢水)B 堤体漏水B	越水漏水	積み土のう工 月の輪工
	43	左	臼井	16.4 +222 ~16.4 +243	南区			26		越水(溢水)B	越水	積み土のう工
	44	左	臼井	16.4 +243 ~16.4 +296	南区			65		越水(溢水)B 堤体漏水B	越水漏水	積み土のう工 月の輪工
45	左	臼井	16.4 +296 ~16.8 +170	南区			327		堤体漏水B	漏水	月の輪工	
46	左	臼井	16.8 +170 ~17.2 +200	南区			489		越水(溢水)B 堤体漏水B	越水漏水	積み土のう工 月の輪工	
47	左	臼井~ 下八枚	17.2 +200 ~18.4 +126	南区			923		越水(溢水)B	越水	積み土のう工	
48	左	下八枚	18.4 +126 ~19.2 +200	南区			716		越水(溢水)B	越水	積み土のう工	
49	左	下八枚~ 上八枚	19.2 +200 ~20.8 +200	南区			1,794		越水(溢水)B 堤体漏水B	越水漏水	積み土のう工 月の輪工	

(信濃川下流河川事務所管内)

河川名	番号	位置			所管 区役所	危険区域(m)				現況	予想 される 危険	対策水防工法	
		左右	大字	河口からの距離 (○km±○m)		重点	A	B	要注 意区				
信 濃 川	50	左	上八牧～ 十二道島	20.8 +200 ～22.4 +27	南区			1,270		越水(溢水)B	越水	積み土のう工	
	51	左	十二道島	22.4 +27 ～22.4 +38	南区			12		越水(溢水)B 旧川跡	越水 漏水	積み土のう工 月の輪工	
	52	左	十二道島～ 菱潟	22.4 +38 ～23.6 +300	南区			1,398		越水(溢水)B	越水	積み土のう工	
	53	左	菱潟	23.6 +300 ～24.4 +112	南区			491		越水(溢水)B 堤体漏水B	越水 漏水	積み土のう工 月の輪工	
	54	左	菱潟～ 菱潟新田	24.4 +112 ～25.2 +90	南区			804		越水(溢水)B 堤体漏水B 旧川跡	越水 漏水	積み土のう工 月の輪工	
	55	左	菱潟新田 ～庄瀬	25.2 +90 ～26.0	南区			783		越水(溢水)B 堤体漏水B	越水 漏水	積み土のう工 月の輪工	
	56	左	庄瀬～ 兎新田	26.0 ～28.4 +149	南区			2,588		越水(溢水)B 堤体漏水B 旧川跡	越水 漏水	積み土のう工 月の輪工	
	142	右	万代～ 幸西	4.0' ～6.5' +140	中央区				2,703		旧川跡	漏水	月の輪工
	143	右	新光町	6.5' +140 ～6.5' +238	中央区			97		堤体漏水B 旧川跡	欠壊 漏水	捨て土のう工 月の輪工	
	144	右	新光町	6.5' +238 ～6.75' +20	中央区			30		堤体漏水B 旧川跡	欠壊 漏水	捨て土のう工 月の輪工	
	145	右	新光町	6.75' +20 ～6.75' +247	中央区			210		堤体漏水B 旧川跡	欠壊 漏水	捨て土のう工 月の輪工	
	146	右	新光町	7.0' +170 ～7.25' +205	中央区				251		旧川跡 新堤3年(R5)	欠壊 漏水	捨て土のう工 月の輪工
	147	右	新光町	7.25' +205 ～7.5' +42	中央区				78		旧川跡	漏水	月の輪工
	148	右	新光町	7.5' +42 ～7.5' +58	中央区			14		堤体漏水B 旧川跡	欠壊 漏水	捨て土のう工 月の輪工	
	149	右	新光町	7.5' +58 ～8.0'	中央区			414		越水(溢水)B 堤体漏水B 旧川跡	越水 欠壊 漏水	積み土のう工 捨て土のう工 月の輪工	
	150	右	新光町	8.0' ～8.0' +54	中央区				312		旧川跡 新堤3年(R5)	欠壊 漏水	捨て土のう工 月の輪工
	151	右	新光町	8.25' +54 ～8.5' +86	中央区			42		堤体漏水B 旧川跡	欠壊 漏水	捨て土のう工 月の輪工	
	152	右	新光町	8.25' +86 ～8.5'	中央区				215		旧川跡	漏水	月の輪工
	153	右	美咲町	1.6 ～2.4	中央区				897		旧川跡	漏水	月の輪工
	154	右	美咲町	2.4 ～2.8 +190	中央区	530		530		堤体漏水B 基礎地盤漏水B 旧川跡	漏水	月の輪工 釜段工	
155	右	美咲町～ 鳥屋野潟	2.8 +190 ～3.2 +223	中央区	417		417		基礎地盤漏水B 旧川跡	漏水	月の輪工 釜段工		
156	右	鳥屋野潟～ 大島	3.2 +223 ～3.6 +200	中央区	386		386		基礎地盤漏水B	漏水	釜段工		
157	右	大島～ 親松	3.6 +200 ～4.0 +116	中央区			331		堤体漏水B	漏水	月の輪工		
158	右	親松	4.0 +116 ～4.0 +147	中央区			31		堤体漏水B 旧川跡	漏水	月の輪工		
159	右	親松～ 祖父興野	4.0 +147 ～4.8 +194	中央区			888		堤体漏水B	漏水	月の輪工		



(信濃川下流河川事務所管内)

河川名	番号	位置			所管 区役所	危険区域(m)				現況	予 さ る 想 る 危 険	対策水防工法
		左右	大字	河口からの距離 (○km±○m)		重点	A	B	注 意 区 間			
信 濃 川	160	右	祖父興野	4.8 +194 ~4.8 +319	中央区			129		堤体漏水B 旧川跡	漏水	月の輪工
	161	右	祖父興野~ 俵柳	4.8 +319 ~5.2 +207	中央区			298		堤体漏水B	漏水	月の輪工
	162	右	俵柳~ 楚川	5.2 +207 ~6.0 +100	中央区	681		681		堤体漏水B 基礎地盤漏水B	漏水 漏水 法崩れ・す べり	月の輪工 釜段工 シート張工
	163	右	楚川	6.0 +100 ~6.4 +7	江南区			286		堤体漏水B 破堤跡	漏水	月の輪工
	164	右	楚川	6.4 +7 ~6.4 +100	江南区			81		堤体漏水B 破堤跡 旧川跡	漏水	月の輪工
	165	右	楚川~ 天野	6.4 +100 ~6.4 +287	江南区			160		堤体漏水B 旧川跡	漏水	月の輪工
	166	右	天野	6.4 +287 ~7.2 +300	江南区			729		堤体漏水B	漏水	月の輪工
	167	右	天野	7.6 +295 ~8.0 +60	江南区			151		越水(溢水)B	越水	積み土のう工
	168	右	天野	8.0 +100 ~8.0 +325	江南区			193		堤体漏水B	漏水	月の輪工
	169	右	天野~ 舞潟	8.0 +325 ~8.4 +368	江南区			347		堤体漏水B 旧川跡	漏水	月の輪工
	170	右	舞潟~ 酒屋	8.4 +368 ~10.8+348	江南区			2,564		堤体漏水B	漏水	月の輪工
	171	右	舞潟~ 酒屋	10.8+348 ~11.2+203	江南区			411		越水(溢水)B 堤体漏水B	越水 漏水	積み土のう工 月の輪工
	172	右	覚路津	11.2 +329 ~11.6	江南区			232		越水(溢水)B 旧川跡	越水 漏水	積み土のう工 月の輪工
	173	右	覚路津	11.6 ~11.6 +141	江南区			141		越水(溢水)B 堤体漏水B	越水 漏水	積み土のう工 月の輪工
	174	右	覚路津	11.6 +141 ~11.6 +306	江南区			165		堤体漏水B	漏水	月の輪工
	175	右	覚路津	11.6 +306 ~12.0 +129	江南区			225		越水(溢水)B 堤体漏水B	越水 漏水	積み土のう工 月の輪工
	176	右	覚路津	12.0 +129 ~12.0 +231	江南区			103		堤体漏水B	漏水	月の輪工
	177	右	覚路津	12.0 +231 ~12.8	江南区			564		越水(溢水)B 堤体漏水B	越水 漏水	積み土のう工 月の輪工
	178	右	覚路津	12.8 ~13.2	江南区			373		越水(溢水)B	越水	積み土のう工
	179	右	覚路津	13.2 ~13.6 +259	江南区			702		越水(溢水)B 堤体漏水B	越水 漏水	積み土のう工 月の輪工
180	右	覚路津	13.6 +259 ~13.6 +270	江南区			13		越水(溢水)B 堤体漏水B 旧川跡	越水 漏水	積み土のう工 月の輪工	
181	右	覚路津~ 大秋	13.6 +270 ~14.8 +230	秋葉区			1,248		越水(溢水)B 堤体漏水B	越水 漏水	積み土のう工 月の輪工	
182	右	大秋	14.8 +230 ~14.8 +286	秋葉区			60		越水(溢水)B 堤体漏水B 旧川跡	越水 漏水	積み土のう工 月の輪工	
183	右	大秋	14.8 +324 ~15.2 +29	秋葉区			111		越水(溢水)B 堤体漏水B 旧川跡	越水 漏水	積み土のう工 月の輪工	
184	右	大秋	15.2 +29 ~15.6 +334	秋葉区			704		越水(溢水)B 堤体漏水B	越水 漏水	積み土のう工 月の輪工	

(信濃川下流河川事務所管内)

河川名	番号	位置			所管区役所	危険区域(m)				現況	予想される危険	対策水防工法
		左右	大字	河口からの距離 (○km±○m)		重点	A	B	要注 意区			
信濃川	185	右	大秋～子成場	15.6 +334 ～16.4 +243	秋葉区			571		越水(溢水) B 堤体漏水 B 旧川跡	越水漏水	積み土のう工 月の輪工
	186	右	子成場	16.4 +243 ～16.4 +307	秋葉区			49		越水(溢水) B 堤体漏水 B 旧川跡	越水欠壊漏水	積み土のう工 捨て土のう工 月の輪工
	187	右	子成場	16.4 +307 ～16.8 +4	秋葉区			75		越水(溢水) B 堤体漏水 B 旧川跡	越水漏水	積み土のう工 月の輪工
	188	右	子成場	16.8 +4 ～16.8 +179	秋葉区			147		堤体漏水 B 旧川跡	漏水	月の輪工
	189	右	子成場	16.8 +179 ～16.8 +356	秋葉区			148		越水(溢水) B 堤体漏水 B 旧川跡	越水漏水	積み土のう工 月の輪工
	190	右	子成場	16.8 +356 ～17.2 +199	秋葉区			218		越水(溢水) B 堤体漏水 B	越水漏水	積み土のう工 月の輪工
	191	右	子成場	17.2 +199 ～17.6 +128	秋葉区			316		越水(溢水) B	越水	積み土のう工
	192	右	子成場～小須戸	17.6 +128 ～18.0 +63	秋葉区			368		越水(溢水) B 旧川跡	越水漏水	積み土のう工 月の輪工
	193	右	子成場～小須戸	18.0 +63 ～18.0 +321	秋葉区			339		旧川跡	漏水	月の輪工
	194	右	子成場～小須戸	18.0 +321 ～18.8	秋葉区			622		越水(溢水) B 旧川跡	越水漏水	積み土のう工 月の輪工
	195	右	小須戸	18.8 +296 ～18.8	秋葉区	319		319		越水(溢水) B 堤体漏水 B 基礎地盤漏水 B 旧川跡	越水漏水	積み土のう工 月の輪工 釜段工
	196	右	小須戸	18.8 +296 ～19.2	秋葉区	112		112		越水(溢水) B 堤体漏水 B 基礎地盤漏水 B 旧川跡	越水漏水	積み土のう工 月の輪工 釜段工
	197	右	小須戸	19.2 +94 ～19.2	秋葉区	92		92		越水(溢水) B 堤体漏水 B 基礎地盤漏水 B 旧川跡	越水漏水	積み土のう工 月の輪工 釜段工
	198	右	小須戸	19.2 +94 ～19.6	秋葉区	300		300		越水(溢水) B 基礎地盤漏水 B	越水漏水	積み土のう工 釜段工
	199	右	小須戸	19.6 +96 ～19.6	秋葉区	84		84		越水(溢水) B 基礎地盤漏水 B	越水漏水	積み土のう工 釜段工
	200	右	小須戸	19.6 +96 ～19.6 +230	秋葉区	118		118		越水(溢水) B 基礎地盤漏水 B	越水漏水	積み土のう工 釜段工
	201	右	小須戸	19.6 +230 ～19.6 +333	秋葉区	90		90		堤体漏水 B 基礎地盤漏水 B 旧川跡	越水漏水	積み土のう工 月の輪工 釜段工
	202	右	小須戸	19.6 +333 ～20.0	秋葉区	59		59		越水(溢水) B 基礎地盤漏水 B 旧川跡	越水漏水	積み土のう工 月の輪工 釜段工
	203	右	小須戸	20.0 +40 ～20.0	秋葉区	29		29		越水(溢水) B 基礎地盤漏水 B	越水漏水	積み土のう工 釜段工
	204	右	小須戸	20.0 +40 ～20.4 +64	秋葉区	323		323		越水(溢水) B 基礎地盤漏水 B	越水漏水	積み土のう工 釜段工
205	右	小須戸	20.4 +64 ～20.4 +88	秋葉区	22	22			越水(溢水) A 基礎地盤漏水 B	越水漏水	積み土のう工 釜段工	
206	右	小須戸	20.4 +88 ～20.4 +121	秋葉区	29	29			越水(溢水) A 堤体漏水 B 基礎地盤漏水 B 旧川跡	越水漏水	積み土のう工 月の輪工 釜段工	
207	右	小須戸	20.4 +121 ～20.4 +131	秋葉区	10	10			越水(溢水) A 堤体漏水 B 基礎地盤漏水 B 旧川跡	越水欠壊漏水	積み土のう工 捨て土のう工 月の輪工 釜段工	

(信濃川下流河川事務所管内)

河川名	番号	位置			所管区役所	危険区域(m)				現況	予想される危険	対策水防工法
		左右	大字	河口からの距離 (○km±○m)		重点	A	B	要注 区 間			
信濃川	208	右	小須戸	20.4 +131 ~20.4 +163	秋葉区	28	28			越水(溢水)A 堤体漏水B 基礎地盤漏水B 旧川跡	越水 欠壊 漏水	積み土のう工 捨て土のう工 月の輪工 釜段工
	209	右	小須戸	20.4 +163 ~20.4 +189	秋葉区	23	23			越水(溢水)A 堤体漏水B 基礎地盤漏水B	越水 漏水	積み土のう工 月の輪工 釜段工
	210	右	小須戸	20.4 +189 ~20.8	秋葉区	189		189		越水(溢水)B 堤体漏水B 基礎地盤漏水B	越水 漏水	積み土のう工 月の輪工 釜段工
	211	右	小須戸	20.8 ~21.2	秋葉区	502		502		越水(溢水)B 基礎地盤漏水B	越水 漏水	積み土のう工 釜段工
	212	右	小須戸~ 小向	21.2 ~22.8	秋葉区			1,693		越水(溢水)B	越水	積み土のう工
	213	右	小向~ 水田	22.8 ~23.2	秋葉区			382		越水(溢水)B 堤体漏水B	越水 漏水	積み土のう工 月の輪工
	214	右	水田	23.2 ~23.6 +21	秋葉区			520		越水(溢水)B	越水	積み土のう工
	215	右	水田	23.6 +28 ~23.6 +327	秋葉区			514		越水(溢水)B 旧川跡	越水 漏水	積み土のう工 月の輪工
				小計	5,102	112	42,905	11,619	計	59,738		

(阿賀野川河川事務所管内)

河川名	番号	位置		所管 区役所	危険区域(m)				現況	予想 される 危険	対策水防工法	
		左右	大字		河口からの距離 (No. ○±○m)	重点	A	B				要 注 意 区
阿賀野川	1	左	松浜町	-0.6 ~0.1	東区	632	632			越水A 水衝・洗堀A	越水 欠壊	積み土のう工・木流 し工・川倉工
	2	左	松浜町	0.1 ~0.3	東区	210	210			越水A 水衝・洗堀A 堤体漏水B	越水 欠壊 漏水	積み土のう工・木流し工・川 倉工・シート張工・築廻し工
	3	左	松浜町	0.3 ~1.4	東区	1,246	1,246			越水A 水衝・洗堀A	越水 欠壊	積み土のう工・木流 し工・川倉工
	4	左	下山	0.6 +50 ~1.0 +200	東区				591	旧川跡	漏水	
	5	左	一日市	2.3 ~2.33	東区	23	23			堤体漏水A	漏水	シート張工・築廻し 工
	6	左	一日市	2.33 ~2.5	東区			155		堤体漏水B	漏水	シート張工・築廻し 工
	7	左	一日市	3.5 ~4.1	東区			645		堤体漏水B	漏水	シート張工・築廻し 工
	8	左	本所	4.3 ~4.7	東区			462		堤体漏水B	漏水	シート張工・築廻し 工
	9	左	本所	4.9 ~5.1	東区			202		堤体漏水B	漏水	シート張工・築廻し 工
	10	左	本所	5.2 ~5.8	東区			566		堤体漏水B	漏水	シート張工・築廻し 工
	11	左	江口 大淵	5.91 ~6.2	江南区	293	293			基盤漏水A	漏水	月の輪工・釜段工
	12	左	細山	7.0 ~7.8	江南区			907		水衝・洗堀B	欠壊	木流し工・川倉工
	13	左	蔵岡	7.8 ~8.2 -4	江南区	370	370			水衝・洗堀A	欠壊	木流し工・川倉工
	14	左	小杉	8.4 +172 ~8.6 +100	江南区	105	105			水衝・洗堀A	欠壊	木流し工・川倉工
	15	左	小杉	8.6 +100 ~8.9	江南区			211		水衝・洗堀B	欠壊	木流し工・川倉工
	16	左	小杉	8.9 ~9.1	江南区			223		堤体漏水B 水衝・洗堀B	漏水 欠壊	シート張工・築廻し 工・木流し工・川倉 工
	17	左	小杉	9.0 ~9.0+670	江南区				670	旧川跡		
	18	左	小杉	9.1 ~9.2+110	江南区			214		水衝・洗堀B	欠壊	木流し工・川倉工
	19	左	小杉	9.5 ~9.6	江南区	159	159			堤体漏水A	漏水	シート張工・築廻し 工
	20	左	小杉	9.6 ~9.64	江南区	46	46			堤体漏水A 基盤漏水A	漏水	シート張工・築廻し 工・月の輪工・釜段 工
	21	左	小杉	9.64 ~9.65	江南区	11	11			堤体漏水B 基盤漏水A	漏水	シート張工・築廻し 工・月の輪工・釜段 工
	22	左	小杉	9.65 ~10.82	江南区			688		基盤漏水B 堤体漏水B	漏水	シート張工・築廻し 工・月の輪工・釜段 工
	23	左	横越	13.0 +197 ~13.6	江南区			449		堤体漏水B	漏水	シート張工・築廻し 工
	24	左	横越中央	14.1 ~14.2	江南区			143		堤体漏水B	漏水	シート張工・築廻し 工
	25	左	沢海	16.692 ~17.1	江南区			401		堤体漏水B	漏水	シート張工・築廻し 工

(阿賀野川河川事務所管内)

河川名	番号	位置		所管区役所	危険区域(m)				現況	予想される危険	対策水防工法	
		左右	大字		河口からの距離 (No. ○±○m)	重点	A	B				要注意区
阿賀野川	26	左	沢海	16.0-90 ~16.0+10	江南区	100				漏水の恐れあり	漏水	月の輪工・釜段工
	27	左	満願寺	17.2 ~17.3	秋葉区			131		水衝・洗堀B	欠壊	木流し工・川倉工
	28	左	満願寺	17.3 ~17.6	秋葉区			386		水衝・洗堀B 堤体漏水B	欠壊 漏水	木流し工・川倉工・ シート張工・築廻し 工
	29	左	満願寺	17.6 ~17.6+40	秋葉区			40		越水B 水衝・洗堀B 堤体漏水B	越水 欠壊 漏水	積み土のう工・木流 し工・川倉工・シー ト張工・築廻し工
	30	左	満願寺	17.6+40 ~17.7	秋葉区			111		越水B 堤体漏水B	越水 漏水	木流し工・川倉工・ シート張工・築廻し 工
	31	左	満願寺	17.7 ~17.8	秋葉区			151		越水B	越水	シート張り工・築廻 し工
	32	左	満願寺	18.0 ~18.2+80	秋葉区			371		越水B	漏水 越水	積み土のう工
	33	左	満願寺	18.2+80 ~18.4+50	秋葉区	268	268			越水B 水衝・洗堀A	越水 欠壊	積み土のう工・木流 し工・川倉工
	34	左	満願寺	18.4+50 ~18.80	秋葉区			489		越水B 水衝・洗堀B	越水 欠壊	積み土のう工・木流 し工・川倉工
	35	左	中新田 大安寺 六郷	18.80 ~19.4 +85	秋葉区			762		越水B	越水	積み土のう工
	36	左	六郷	19.0 -200 ~19.0 +150	秋葉区				350	旧川跡		
	37	左	六郷	19.4 +85 ~19.8	秋葉区			359		越水B		積み土のう工
	38	左	六郷	19.5 -100 ~19.5 +100	秋葉区				200	旧川跡		
	39	左	六郷	20.2 ~20.4	秋葉区			79		越水B	越水	積み土のう工
	40	左	金屋	21.2 ~21.8	秋葉区			492		越水B	越水	積み土のう工
	41	左	金屋	21.5 -170 ~21.5 -100	秋葉区				70	旧川跡		
	42	左	金屋	22.0+50 ~22.4	秋葉区				481	旧川跡	漏水	
	43	左	金屋 市新	22.2 ~23.0	秋葉区			1,425		越水B	越水	積み土のう工
	44	左	市新 一本杉	23.2 ~25.4	秋葉区			2,242		越水B	越水	積み土のう工
	45	左	下新	23.6 ~23.8	秋葉区				200	旧川跡	漏水	
76	右	松浜	-0.3 ~0.0	北区	702	702			越水A	越水	積み土のう工	
77	右	松浜	0.0 ~0.8	北区	964	964			越水A 堤体漏水A	越水 漏水	積み土のう工・シー ト張工・築廻し工	
78	右	松浜	0.8 ~1.4	北区	523	523			越水A	越水	積み土のう工	
79	右	松浜 新元島町	1.4 ~2.0	北区				656	旧川跡	漏水		
80	右	新元島町	1.4 +128 ~1.4 +196	北区			68		堤体漏水B	漏水	シート張工・築廻し 工	

(阿賀野川河川事務所管内)

河川名	番号	位置		所管区役所	危険区域(m)				現況	予想される危険	対策水防工法	
		左右	大字		河口からの距離 (No. ○±○m)	重点	A	B				要注意区
阿賀野川	81	右	西名目所	2.3 ~2.41	北区	128	128			堤体漏水A 基盤漏水A	漏水	シート張工・築廻し工・月の輪工・釜段工
	82	右	西名目所	2.41 ~2.43	北区	23	23			堤体漏水B 基盤漏水A	漏水	シート張工・築廻し工・月の輪工・釜段工
	83	右	西名目所	2.43 ~2.5	北区			81		堤体漏水B 基盤漏水A	漏水	シート張工・築廻し工・月の輪工・釜段工
	84	右	西名目所	2.5 ~2.51	北区	10	10			堤体漏水A 基盤漏水B	漏水	シート張工・築廻し工・月の輪工・釜段工
	85	右	濁川	2.51 ~2.7	北区			333		堤体漏水B 基盤漏水B	漏水	シート張工・築廻し工・月の輪工・釜段工
	86	右	濁川	2.7 ~3.2	北区			611		基盤漏水B	漏水	月の輪工・釜段工
	87	右	濁川	2.60 ~2.80	北区				225	旧川跡	漏水	
	88	右	高森	4.0 +200 ~4.0 +270	北区				70	旧川跡	漏水	
	89	右	高森	5.2 ~5.3	北区			105		越水B	越水	積み土のう工
	90	右	高森	5.3 ~5.4	北区			105		越水B 堤体漏水B	越水漏水	積み土のう工・シート張工・築廻し工
	91	右	高森	5.4 ~5.7 -10	北区			317		堤体漏水B	漏水	シート張工・築廻し工
	92	右	高森	5.7 -10 ~5.7	北区	10	10			堤体漏水A	漏水	シート張工・築廻し工
	93	右	高森	5.0 +370 ~6.0 +100	北区				786	旧川跡	漏水	
	94	右	高森	6.8 ~6.8 +50	北区				50	旧川跡	漏水	
	95	右	細山	7.5 ~8.00	北区			430		堤体漏水B	漏水	シート張工・築廻し工
	96	右	三ツ屋	8.00 ~8.20	北区	205	205			堤体漏水A	漏水	シート張工・築廻し工
	97	右	三ツ屋	8.20 ~8.40	北区			191		越水B堤体漏水B	越水漏水	積み土のう工・シート張工・築廻し工
	98	右	三ツ屋 太子堂	8.4 ~8.8 +190	北区			483		堤体漏水B	漏水	シート張工・築廻し工
	99	右	太子堂	8.8 +130 ~9.0	北区	53	53			堤体漏水A	漏水	シート張工・築廻し工
	100	右	大迎 長戸呂 灰塚 小杉	9.0 ~12 -150	北区				3,386	旧川跡	漏水	
110	右	下黒瀬 瀬海	15.6 ~15.8 +100	江南区				370	旧川跡	漏水		
111	右	沢京ヶ瀬 工業地	16.6 ~16.8 +100	江南区				324	旧川跡	漏水		
				小計	6,081	5,981	15,028	8,429		計	35,519	

## (新潟県管理河川)

河川名	番号	位置		所管区役所	評定基準	危険区域(m)				予想される危険	対策水防工法	
		左右	大字			重点	A	B	要注意区間			
新井郷川	①	左	下土地亀	北区	越水			870		越水	積み土のう工	
	②	左	浦木	北区	越水			140		越水	積み土のう工	
	③	左	新鼻	北区	越水			230		越水	積み土のう工	
	④	右	須戸下土地亀	北区	越水			870		越水	積み土のう工	
	⑤	右	下土地亀	北区	工作物			50		越水	積み土のう工	
	⑤	左	下土地亀	北区	工作物			50		越水	積み土のう工	
	⑥	右	葛塚川西	北区	工作物			50		越水	積み土のう工	
	⑥	左	葛塚川西	北区	工作物			50		越水	積み土のう工	
	⑦	右	嘉山川西	北区	工作物			50		越水	積み土のう工	
	⑦	左	嘉山川西	北区	工作物			50		越水	積み土のう工	
	⑧	右	嘉山	北区	工作物			50		越水	積み土のう工	
	⑧	左	嘉山	北区	工作物			50		越水	積み土のう工	
						(小計)			2,510			2,510
	新井郷川 分水路	①	右	濁川	北区	越水			550		越水	積み土のう工
②		左	濁川	北区	越水			300		越水	積み土のう工	
③		右	濁川	北区	工作物			50		越水	積み土のう工	
③		左	濁川	北区	工作物			50		越水	積み土のう工	
④		右	新崎	北区	工作物			50		越水	積み土のう工	
④		左	新崎	北区	工作物			50		越水	積み土のう工	
⑤		右	兄弟堀	北区	工作物			50		越水	積み土のう工	
⑤		左	兄弟堀	北区	工作物			50		越水	積み土のう工	
						(小計)			1,150			1,150

## (新潟県管理河川)

河川名	番号	位置		所管区役所	評定基準	危険区域(m)				予想される危険	対策水防工法
		左右	大字			重点	A	B	要注意区間		
福島潟	①	左	新鼻	北区	越水		200			越水	積み土のう工
	②	左	新鼻	北区	越水			780		越水	積み土のう工
	③	左	新鼻	北区	越水		20			越水	積み土のう工
	④	左	新鼻	北区	越水			1,240		越水	積み土のう工
	⑤	左	内沼	北区	越水			370		越水	積み土のう工
	⑥	左	内沼	北区	越水			400		越水	積み土のう工
	⑦	左	新鼻	北区	越水			260		越水	積み土のう工
	⑧	右	前新田	北区	越水		200	260		越水	積み土のう工
					(小計)		420	3,310			3,730
大通川	①	左	内沼船居	北区	越水		2,640			越水	積み土のう工
	②	右	内沼船居	北区	越水		2,660			越水	積み土のう工
					(小計)		5,300				5,300
通船川	①	左	竜が島	中央区	越水			320		越水	積み土のう工
	②	右	松島	東区	越水			250		越水	積み土のう工
					(小計)			570			570
栗ノ木川	①	左	高志亀田中島	中央区 江南区	越水		2,650			越水	積み土のう工
	②	右	南紫竹亀田中島	東区 江南区	越水		2,700			越水	積み土のう工
					(小計)		5,350				5,350
鳥屋野潟	①	左	紫竹山上沼	中央区	越水		5,000			越水	積み土のう工
	②	右	高志長潟	中央区	越水		2,600			越水	積み土のう工
	③	右	長潟鐘木	中央区	越水			1,900		越水	積み土のう工
					(小計)		7,600	1,900			9,500



## (新潟県管理河川)

河川名	番号	位置		所管区役所	評定基準	危険区域(m)				予想される危険	対策水防工法
		左右	大字			重点	A	B	要注 意区		
鳥屋野潟 放水水路	①	左	湖南	江南区	工事施工				50	欠壊	積み土のう工
					(小計)				50		50
中ノ口川	①	左	大野町	西区	工事施工				70	欠壊	積み土のう工
	②	左	大野町	西区	堤体漏水 基礎地盤漏水			160		欠壊 漏水	積み土のう工 月の輪工 木流し工
	③	左	金巻 木場	西区	越水			260		越水	積み土のう工
	④	左	木場 板井	西区	堤体漏水 基礎地盤漏水			2,190		欠壊 漏水	積み土のう工 月の輪工 木流し工
	⑤	左	居宿 大倉 山王	南区	堤体漏水 基礎地盤漏水			2,200		欠壊 漏水	積み土のう工 月の輪工 木流し工
	⑥	左	吉江	南区	堤体漏水 基礎地盤漏水	590	590			欠壊 漏水	積み土のう工 月の輪工 木流し工
	⑦	左	吉江	南区	堤体漏水 基礎地盤漏水			700		欠壊 漏水	積み土のう工 月の輪工 木流し工
	⑧	左	味方	南区	堤体漏水 基礎地盤漏水	1,000	1,000			欠壊 漏水	積み土のう工 月の輪工 木流し工
	⑨	左	味方	南区	堤体漏水 基礎地盤漏水			400		欠壊 漏水	積み土のう工 月の輪工 木流し工
	⑩	左	西白根	南区	堤体漏水 基礎地盤漏水		1,100			欠壊 漏水	積み土のう工 月の輪工 木流し工
	⑪	左	西白根	南区	堤体漏水 基礎地盤漏水			450		欠壊 漏水	積み土のう工 月の輪工 木流し工
	⑫	左	西白根	南区	堤体漏水 基礎地盤漏水		750			欠壊 漏水	積み土のう工 月の輪工 木流し工
	⑬	左	下曲通 潟浦新	南区 西蒲区	堤体漏水 基礎地盤漏水			9,800		欠壊 漏水	積み土のう工 月の輪工 木流し工
	⑭	右	下塩俵	南区	工事施工				200	欠壊	積み土のう工
⑮	右	中塩俵 松橋	南区	越水 堤体漏水 基礎地盤漏水			1,890		越水 欠壊 漏水	積み土のう工 月の輪工 木流し工	
⑯	右	中塩俵	西区 南区	工作物	50	50			越水	積み土のう工	
⑰	左	中塩俵	西区 南区	工作物	50	50			越水	積み土のう工	
⑱	右	松橋 上塩俵	南区	堤体漏水 基礎地盤漏水	210	210			欠壊 漏水	積み土のう工 月の輪工 木流し工	
⑲	右	上塩俵 山崎興野	南区	堤体漏水 基礎地盤漏水			1,370		欠壊 漏水	積み土のう工 月の輪工 木流し工	
⑳	右	山崎興野 高井興野	南区	越水 堤体漏水 基礎地盤漏水		430	300		越水 欠壊 漏水	積み土のう工 月の輪工 木流し工	

## (新潟県管理河川)

河川名	番号	位置		所管区役所	評定基準	危険区域(m)				予想される危険	対策水防工法	
		左右	大字			重点	A	B	要注 意区			
中ノ口川	⑳	右	高井興野	南区	堤体漏水 基礎地盤漏水			300		欠壊漏水	積み土のう工 月の輪工 木流し工	
	㉑	右	高井興野	南区	堤防断面 漏水	460	460			欠壊漏水	積み土のう工 月の輪工 木流し工	
	㉒	右	根岸 神屋	南区	堤防断面 漏水			650		欠壊漏水	積み土のう工 月の輪工 木流し工	
	㉓	右	神屋 十五間	南区	堤防断面 漏水		380			欠壊漏水	積み土のう工 月の輪工 木流し工	
	㉔	右	十五間 白根四ツ興屋	南区	堤防断面 漏水			1,160		欠壊漏水	積み土のう工 月の輪工 木流し工	
	㉕	右	七軒町 白根	南区	堤防断面 漏水		1,350			欠壊漏水	積み土のう工 月の輪工 木流し工	
	㉖	右	白根 上下諏訪木	南区	堤防断面 漏水	490	490			欠壊漏水	積み土のう工 月の輪工 木流し工	
	㉗	右	上下諏訪木 新飯田	南区	堤防断面 漏水			10,000		欠壊漏水	積み土のう工 月の輪工 木流し工	
						(小計)	2,850	6,860	31,530	570		41,810
	西川	①	右	小新	西区	越水		50			越水	積み土のう工
②		右	亀貝 新通	西区	工事施工				700	欠壊	積み土のう工	
③		右	新通	西区	工事施工				400	欠壊	積み土のう工	
④		左	高山 勘助興野	西区	堤体漏水			7,870		越水	積み土のう工 月の輪工 木流し工	
⑤		右	高山 明田	西区	堤体漏水			6,860		越水	積み土のう工 月の輪工 木流し工	
⑥		右	貝柄 夏井	西蒲区	堤体漏水			16,200		越水	積み土のう工 月の輪工 木流し工	
⑥		左	貝柄 夏井	西蒲区	堤体漏水			16,200		越水	積み土のう工 月の輪工 木流し工	
						(小計)	50	47,130	1,100			48,280
新川	①	左	高山 新通	西区	堤体漏水 基礎地盤漏水			670		越水漏水	積み土のう工 月の輪工 木流し工	
	②	左	新通 田潟	西区	堤体漏水 基礎地盤漏水		1,450			越水漏水	積み土のう工 月の輪工 木流し工	
	③	左	田潟	西区	堤体漏水 基礎地盤漏水		1,080			越水漏水	積み土のう工 月の輪工 木流し工	
	④	右	榎尾 高山	西区	堤体漏水 基礎地盤漏水			740		越水漏水	積み土のう工 月の輪工 木流し工	
	⑤	右	高山 田潟	西区	堤体漏水 基礎地盤漏水		2,600			越水漏水	積み土のう工 月の輪工 木流し工	

## (新潟県管理河川)

河川名	番号	位置		所管区役所	評定基準	危険区域(m)				予想される危険	対策水防工法
		左右	大字			重点	A	B	要注区域		
新川	⑥	右	升岡新田 西松崎	西蒲区	堤体漏水 基礎地盤漏水		2,881	3,110		越水漏水	積み土のう工 月の輪工 木流し工
	⑥	左	升岡新田 西松崎	西蒲区	堤体漏水 基礎地盤漏水		4,402	2,258		越水漏水	積み土のう工 月の輪工 木流し工
					(小計)		12,413	6,778			19,191
大通川	①	右	西松崎 並岡	西蒲区	堤体漏水 基礎地盤漏水			7,000		越水漏水	積み土のう工 月の輪工 木流し工
	①	左	西松崎 並岡	西蒲区	堤体漏水 基礎地盤漏水			7,000		越水漏水	積み土のう工 月の輪工 木流し工
					(小計)			14,000			14,000
小阿賀野川	⑭	左	大蔵 七日町	秋葉区	堤防高 (流下能力)			4,380		越水	積み土のう工
					(小計)			4,380			4,380
能代川	⑮	右	大蔵	秋葉区	堤体漏水			15,000		欠壊	積み土のう工 シート張工
	⑯	左	大蔵	秋葉区	堤体漏水			15,000		欠壊	積み土のう工 シート張工
					(小計)			30,000			30,000
東大通川	⑳	右	大秋 西島	秋葉区	越水			4,700		越水 欠壊	積み土のう工 木流し工 シート張工
	㉑	左	大秋 西島	秋葉区	越水			4,700		越水 欠壊	積み土のう工 木流し工 シート張工
	㉒	右	朝日 金津	秋葉区	越水			2,800		越水	積み土のう工 木流し工 シート張工
	㉓	左	朝日 金津	秋葉区	越水			2,800		越水	積み土のう工 木流し工 シート張工
					(小計)			15,000			15,000
五社川	㉔	右	水田	秋葉区	越水			300		越水	積み土のう工
	㉕	左	水田	秋葉区	越水			300		越水	積み土のう工
					(小計)			600			600
				合計		2,850	37,993	158,858	1,720		201,421

## (新潟県管理海岸)

海岸名				管 区 役 所	評定基準	A	B	C	予 想 さ れ る 危 険	対策水防工法
	番号	町村	大字							
内野浜	63		五十嵐三の町 内野上新町	西区	水衝箇所			2,950	洗越 掘波	ブロック投入工
下山	64		間 瀬	西蒲区	水衝箇所			174	決越 壊波	積土のう工 ブロック投入工
					合 計			3,124		

### 水資-3

#### 水防上巡視を必要とする構造物

河川名	位置			所管 区役所	構造物名	構 造 物 名 (管理 者名)	現況	予 さ れ る 危 険	対策水防工法	重要度
	左右	大字	河口からの距離 (○km±○m)							
信濃川	左右	川岸町	左6.0'-130 右6.0'-190	中央区	越後線橋梁	J R 東日本	径間長不足	せき上げ	積み土のう工	B
	左右	大野町	左6.6 -30 右6.6 -50	西区 江南区	信濃川大橋	新潟市	桁下高不足 径間長不足 流下能力不足	せき上げ	積み土のう工	B
	左右	大郷	左13.0 -10 右13.0 -10	南区 秋葉区	大郷橋	新潟市	桁下高不足 左右岸水没 (洪水時) 径間長不足 流下能力不足	せき上げ	積み土のう工	A
	左右	子成場	左16.8 +54 右16.8 +50	南区 秋葉区	白井橋	新潟市	流下能力不足	せき上げ	積み土のう工	B
	左右	戸石新田	左20.6 -70 右20.6 -40	南区 秋葉区	小須戸橋	新潟市	桁下高不足 左岸水没 (洪水時) 流下能力不足	せき上げ	積み土のう工	A
	左右	庄瀬	左25.8 -90 右25.6 +70	南区	庄瀬橋	新潟県	桁下高不足 左岸水没 (洪水時) 流下能力不足	せき上げ	積み土のう工	A
	右	小須戸	右18.4 +222	秋葉区	第1号鶴出古木樋	不明	調査中	漏水	月の輪工	A
阿賀野川	左右	下松山浜	左0.8 +20 右0.8 +20	東区 北区	松浜橋	新潟市	桁下高不足B	越水	積み土のう工	B
	左右	本新所崎	左4.0 +95 右4.0 +105	東区 北区	泰平橋	新潟市	桁下高不足B 径間長不足	越水	積み土のう工	B
	左	横越	左13.4 +180	江南区	横雲橋	新潟市	桁下高不足B 径間長不足	越水	積み土のう工	B
	左	中新田	左18.2 +90	秋葉区	羽越本線鉄橋	JR 東日本	桁下高不足B 径間長不足	越水	積み土のう工	B
	左	中新田	左18.2 +175	秋葉区	阿賀浦橋	新潟県	桁下高不足B	越水	積み土のう工	B
新井郷川		下土地亀		北区	下土地亀橋	新潟市		流水阻害		
		葛川塚西		北区	上土地亀橋	新潟市		流水阻害		
		嘉川山西		北区	三軒屋橋	新潟市		流水阻害		
		嘉山		北区	新鼻大橋	新潟市		流水阻害		
新井郷川 分水路		濁川		北区	濁川橋	新潟市		流水阻害		
		新崎		北区	久平橋	新潟市		流水阻害		
		兄弟堀		北区	豊新橋	新潟市		流水阻害		
中ノ口川		戸頭		南区	用水樋管 (上水道)	新潟市		漏水		
		高井興野		南区	用水樋管 (高井樋管)	白根郷 土地改良区		漏水		
		山崎興野		南区	用水樋管 (山崎樋管)	白根郷 土地改良区		漏水		
		松橋		南区	用水樋管 (松橋樋管)	白根郷 土地改良区		漏水		
		中塩俵		南区 西区	塩俵橋	新潟市		流水阻害		

河川名	位置			管区役所	構造物名	構造物名の設置者名(管理者名)	現況	予さるる危険	対策水防工法	重要度
	左右	大字	河口からの距離(○km±○m)							
中ノ口川		板井		西区	下流部用水樋管(板井樋管)	西蒲原区 土地改良区		漏水		
		木場		西区	下流部用水樋管(黒鳥樋管)	西蒲原区 土地改良区		漏水		
		木場		西区	下流部用水樋管(金巻・黒鳥樋管)	西蒲原区 土地改良区		漏水		
		六分		西蒲区	旧五ヶ江樋管	西蒲原区 土地改良区		堤防欠壊		
		味方		南区	味方樋管	西蒲原区 土地改良区		堤防欠壊		
		味方		南区	七穂樋管	西蒲原区 土地改良区		堤防欠壊		
		新飯田		南区 西蒲区	児ノ木頭首工	新潟県 (西蒲原土地改良区)		護岸欠壊		
西川		東汰上		西蒲区	真田東汰上樋管	西蒲原区 土地改良区		高水敷欠壊		
		巻		西蒲区	仲江筒樋管	西蒲原区 土地改良区		老朽化による漏水		
		和納		西蒲区	夕映橋	新潟市		老朽化による流失		
新川		遠旗 藤屋		西蒲区	鎧湖橋	新潟市		越水		

水防(巡視出動状況・作業状況・被災・避難状況)報告

報告者機関名	No.	通 報 の 内 容
種別		
① 巡視出動状況	午前 午後 日 時 分 から 頃 (に) 川 左岸 右岸 (市 町 村)	地先 (で) が 名 (イ. 出動し、河川の巡視を、ロ. 被災ヶ所にむけ、出動します。) (ハ. 実施します。ニ. 実施中です。ホ. 実施した。) (巡視所長等連絡事項)
② 被災作業状況	水防作業 午前 午後 日 時 分 から 頃 (に)	(イ. を実施します。ロ. を実施中です。ハ. を実施した。ニ. を実施していません。) (市 町 村) 川 (左岸 右岸) だれ 地先で 名により (水防工法) を (数量) です。 (浸材の要請、見通し等連絡事項)
③ 被災状況と要請事項	午前 午後 日 時 分 (河川距離標 km) 川 左岸 右岸 (市 町 村) 地先	(イ. 堤防ロ. 護岸ハ. 水門、樋門、樋管ニ. 破堤へ、越水ト、文損チ、法くずれリ、洗掘ヌ、漏水ル) が の から (オ. する恐れがある。ウ. m ヲ所発生した。カ. している。コ.) (要請事項等) (注) 通信連絡では、欠壊と決壊の区別がつかないので、決壊の場合は「破堤」ということ。また、欠壊の場合は「〇〇」が突損しているということ。

回 覧			
-----	--	--	--

④ 一般被害状況 (午前 午後) 日 時 現在 (市 町 村) 地区の人的被害は、 死者 名、行方不明者 名、重軽傷者 名です。 住家の被害は、全壊、主決、半壊 戸で 床上浸水 戸、床下浸水 戸です。浸水面積は 宅地 ha、田畑等 haです。 (イ. 現在も被害が増大しています ロ. 調査が進めばさらに被害が増大するものと思われます。 ハ. 減水はじめたので、今後は、被害の増大はないものと思われます。 ニ.)	⑤ 避難状況 (市 町 村) 地区住民は (午前 午後) 日 時 (イ.に出された 警署の避難情報により) 名 自主的に (ロ. 警署の避難命令により) 名 (ハ. 避難を終わりました。ニ. 避難はじめました。ホ. 避難しています。ハ. 避難を終りました。) (市 町 村) 地区住民は (午前 午後) 日 時
⑥ 受報・通報の確認	受報者 相手方連絡者 受報時間 (午前 午後) 日 (午前 午後) 時 分 通報者 相手方連絡者 通報時間 (午前 午後) 日 (午前 午後) 時 分 通報確認者 相手方連絡者 通報時間 (午前 午後) 日 (午前 午後) 時 分

# 水 防 活 動 報 告 書

[作成者]

住所

水防管理団体名 新潟市 氏名

出水の状況	川 警戒水位 m										
水防実施箇所	雨量 mm		左		右		川岸		地先 m		
日時	自 月 日 時		至 月 日 時		消 防 団 員		そ の 他		計		
出動人員	水 防 団 員		人		人		人		人		
水防作業の箇所 概況及び工法	m <sup>2</sup>										
水防の結果	堤防	田	畑	家	鉄道	道路	人口	その他			
	m	m <sup>2</sup>	m <sup>2</sup>	戸	m	m	人	人			
使用資器材	麻袋, 土俵										
丸	万年, 土俵										
その他	な										
水防活動に関する 自己批判 [備考]	丸										
	その他										
	雨量水位の状況										
	居住者の出動状況										
	水防関係者の死傷										
	雨量水位の状況										



水 防 活 動 実 施 報 告 書

自 年 月 月  
至 年 月 月

区分	水防活動		使用資材費			左のうち主要資材35万円以上使用団体分			備考
	団体数	活動延 人員	主要資材	その他資材	計	使用資材費		計	
						主要資材	その他資材		
新潟県									
県(都道府)分 前回迄	—	—	円	円	円				
月 分	—	—							
月 分	—	—							
月 分	—	—							
小 計	—	—							
累 計	—	—							
水防管理団体分 前回迄									
月 分	( )								
月 分	( )								
月 分	( )								
小 計									
累 計									

水資－7

重要水防箇所評定基準（信濃川下流・阿賀野川河川事務所管理河川適用）

種 別	重 要 度			要注意区間
	重点区間	A 水防上最も重要な区間	B 水防上重要な区間	
越 水 ( 溢 水 )	A区間で、特に水防時に重点的に巡視すべき区間	計画高水流量規模の洪水の水位（高潮区間の堤防にあつては計画高潮位）が現況の堤防高を越える箇所。	計画高水流量規模の洪水の水位（高潮区間の堤防にあつては計画高潮位）と現況の堤防高との差が堤防の計画余裕高に満たない箇所。	
堤 体 漏 水	A区間で、特に水防時に重点的に巡視すべき区間	堤防の機能に支障が生じる堤体の変状の履歴（被災状況が確認できるもの）があり、類似の変状が繰り返し生じている箇所。 堤体の土質、法勾配等からみて堤防の機能に支障が生じる堤体の変状の生じるおそれがあり、かつ堤防の機能に支障が生じる堤体の変状の履歴（被災状況が確認できるもの）がある箇所。 水防団等と意見交換を行い、堤体漏水が生じる可能性が特に高いと考えられる箇所。	堤防の機能に支障が生じる堤体の変状の履歴（被災状況が確認できるもの）があり、安全が確認されていない箇所、又は堤防の機能に支障が生じていないが、進行性がある堤体の変状が集中している箇所。 堤防の機能に支障が生じる堤体の変状の履歴（被災状況が確認できるもの）はないが、堤体の土質、法勾配等からみて堤防の機能に支障が生じる堤体の変状の生じるおそれがあると考えられる箇所。 水防団等と意見交換を行い、堤体漏水が生じる可能性が高いと考えられる箇所。	
基礎地盤漏水	A区間で、特に水防時に重点的に巡視すべき区間	堤防の機能に支障が生じる基礎地盤漏水に係る変状の履歴（被災状況が確認できるもの）があり、類似の変状が繰り返し生じている箇所。 基礎地盤の土質等からみて堤防の機能に支障が生じる変状の生じるおそれがあり、かつ堤防の機能に支障が生じる基礎地盤漏水に係る変状の履歴（被災状況が確認できるもの）がある箇所。 水防団等と意見交換を行い、基礎地盤漏水が生じる可能性が特に高いと考えられる箇所。	堤防の機能に支障が生じる基礎地盤漏水に係る変状の履歴（被災状況が確認できるもの）があり、安全が確認されていない箇所、又は堤防の機能に支障が生じていないが、進行性がある基礎地盤漏水に係る変状が集中している箇所。 堤防の機能に支障が生じる基礎地盤漏水に係る変状の履歴（被災状況が確認できるもの）はないが、基礎地盤漏水の土質等からみて堤防の機能に支障が生じる変状の生じるおそれがあると考えられる箇所。 水防団等と意見交換を行い、基礎地盤漏水が生じる可能性が高いと考えられる箇所。	

種 別	重 要 度			要注意区間
	重点区間	A 水防上最も重要な区間	B 水防上重要な区間	
水衝・洗掘	A区間で、特に水防時に重点的に巡視すべき区間	水衝部にある堤防の前面の河床が深掘れしているが、その対策が未施工の箇所。 橋台取り付け部やその他の工作物の突出箇所、堤防護岸の根固め等が洗われ一部破損しているが、その対策が未施工の箇所。 波浪による河岸の決壊等の危険に瀕した実績があるが、その対策が未施工の箇所。	水衝部にある堤防の前面の河床が深掘れにならない程度に洗掘されているが、その対策が未施工の箇所。	
工 作 物	A区間で、特に水防時に重点的に巡視すべき区間	河川管理施設等応急対策基準に基づく改善措置が必要な堰、橋梁、樋管その他の工作物の設置されている箇所。 橋梁その他の河川横断工作物の桁下高等が計画高水流量規模の洪水の水位（高潮区間の堤防にあっては計画高潮位）以下となる箇所。	橋梁その他の河川横断工作物の桁下高等と計画高水流量規模の洪水の水位（高潮区間の堤防にあっては計画高潮位）との差が堤防の計画余裕高に満たない箇所。	
工事施工				出水期間中に堤防を開削する工事箇所又は仮締切等により本堤に影響を及ぼす箇所。
新堤防 破堤跡 旧川跡				新堤防で築造後3年以内の箇所。 破堤跡又は旧川跡の箇所。
陸  閘				陸閘が設置されている箇所。

重要水防箇所評定基準（新潟県管理河川適用）

（１）河川

種 別	重 要 度			要注意区間
	重点区間	A 水防上最も重要な区間	B 水防上重要な区間	
越 水 （ 溢 水 ）	A区間で、特に水防時に重点的に巡視すべき区間	計画高水流量規模の洪水の水位（高潮区間の堤防にあっては計画高潮位）が現況の堤防高を越える箇所。	計画高水流量規模の洪水の水位（高潮区間の堤防にあっては計画高潮位）と現況の堤防高との差が堤防の計画余裕高に満たない箇所。	
堤 体 漏 水	A区間で、特に水防時に重点的に巡視すべき区間	堤防の機能に支障が生じる堤体の変状の履歴（被災状況が確認できるもの）があり、類似の変状が繰り返し生じている箇所。 堤体の土質、法勾配等からみて堤防の機能に支障が生じる堤体の変状の生じるおそれがあり、かつ堤防の機能に支障が生じる堤体の変状の履歴（被災状況が確認できるもの）がある箇所。 水防団等と意見交換を行い、堤体漏水が生じる可能性が特に高いと考えられる箇所。	堤防の機能に支障が生じる堤体の変状の履歴（被災状況が確認できるもの）があり、安全が確認されていない箇所、又は堤防の機能に支障は生じていないが、進行性がある堤体の変状が集中している箇所。 堤防の機能に支障が生じる堤体の変状の履歴（被災状況が確認できるもの）はないが、堤体の土質、法勾配等からみて堤防の機能に支障が生じる堤体の変状の生じるおそれがあると考えられる箇所。 水防団等と意見交換を行い、堤体漏水が生じる可能性が高いと考えられる箇所。	
基礎地盤漏水	A区間で、特に水防時に重点的に巡視すべき区間	堤防の機能に支障が生じる基礎地盤漏水に関係する変状の履歴（被災状況が確認できるもの）があり、類似の変状が繰り返し生じている箇所。 基礎地盤の土質等からみて堤防の機能に支障が生じる変状の生じるおそれがあり、かつ堤防の機能に支障が生じる基礎地盤漏水に関係する変状の履歴（被災状況が確認できるもの）がある箇所。 水防団等と意見交換を行い、基礎地盤漏水が生じる可能性が特に高いと考えられる箇所。	堤防の機能に支障が生じる基礎地盤漏水に関係する変状の履歴（被災状況が確認できるもの）があり、安全が確認されていない箇所、又は堤防の機能に支障は生じていないが、進行性がある基礎地盤漏水に関係する変状が集中している箇所。 堤防の機能に支障が生じる基礎地盤漏水に関係する変状の履歴（被災状況が確認できるもの）はないが、基礎地盤漏水の土質等からみて堤防の機能に支障が生じる変状の生じるおそれがあると考えられる箇所。 水防団等と意見交換を行い、基礎地盤漏水が生じる可能性が高いと考えられる箇所。	

種 別	重 要 度			要注意区間
	重点区間	A 水防上最も重要な区間	B 水防上重要な区間	
水 衝 ・ 洗 掘	A区間で、特に水防時に重点的に巡視すべき区間	水衝部にある堤防の前面の河床が深掘れしているが、その対策が未施工の箇所。 橋台取り付け部やその他の工作物の突出箇所で、堤防護岸の根固め等が洗われ一部破損しているが、その対策が未施工の箇所。 波浪による河岸の決壊等の危険に瀕した実績があるが、その対策が未施工の箇所。	水衝部にある堤防の前面の河床が深掘れにならない程度に洗掘されているが、その対策が未施工の箇所。	
工 作 物	A区間で、特に水防時に重点的に巡視すべき区間	河川管理施設等応急対策基準に基づく改善措置が必要な堰、橋梁、樋管その他の工作物の設置されている箇所。 橋梁その他の河川横断工作物の桁下高等が計画高水流量規模の洪水の水位（高潮区間の堤防にあつては計画高潮位）以下となる箇所。	橋梁その他の河川横断工作物の桁下高等と計画高水流量規模の洪水の水位（高潮区間の堤防にあつては計画高潮位）との差が堤防の計画余裕高に満たない箇所。	
工 事 施 工				出水期間中に堤防を開削する工事箇所又は仮締切等により本堤に影響を及ぼす箇所。
新 堤 防 破 堤 跡 旧 川 跡				新堤防で築造後3年以内の箇所。 破堤跡又は旧川跡の箇所。
陸 閘				陸閘が設置されている箇所。

(2) 海岸

種 別	区 分		
	A 水防上最も重要な区間	B 次に重要な区間	C やや危険な区間
堤 防 高	既設堤防高が計画堤防高以下で背後地に公共施設及び人家が接している地区。	堤防高は計画堤防高であるが背後地に人家が多く特に注意を要する区域。	堤防高は計画堤防高であるが注意を要する区域。
漏 水 箇 所	堤防より漏水の実績があるものまたはその恐れが十分あるもの。	従来漏水の実績があり、これに対して措置が講じられた実績があるもの。	漏水、法崩等の不安が考えられる箇所。
水 衝 箇 所	護岸が破損しているもの又は破損の実績があるもの。	護岸が不完全と考えられるもの。	護岸が完全と考えられるが注意を要する区域。
洗 掘	堤脚又は護岸の根固めが洗掘しているもの。消波等が破損して危険が予想される場合。	堤脚前面が洗掘の危険がある場合。	汀線が安定して洗掘の恐れがないと考えられるが注意を要する区域。
堤 体 の 強 度	施工してから年数がたち全体的に破損し又過去に大きな破損の実績のあるもの。	施工してから年数がたち堤体に破損があるもの。またはその恐れが十分あるもの。	近年施工したものであるが注意を要する区域。

水防倉庫及び備蓄資材

倉庫名	所在地	管理者	倉庫面積 ㎡	備蓄										資材																				
				布袋類	杭木類	鉄線	シビニール	スコップ	鉄パイプ	かきや	ロープ	ハンマー	ツルハ	くわ	ノコギリ	カマ	ベニチ	鋸	タノ	しの	カッター	パニール	一輪車	コ	鉄棒	救命胴衣	救急箱	とび	ゲン	プロ	救命	自家発電	リコー	
阿賀野川	長戸呂	北区	84	10,000	14	153	91	122	38	87	12	10	26	10	5	2	5	7	6	6	0	2	15	22	6	174	8	4	0	0	9	2	0	0
河川防災ステーション	太田	北区	149	3,000	20	103	250	164	30	34	11	7	13	5	0	0	32	5	3	3	0	3	11	11	0	135	9	5	0	0	4	2	0	0
松	松原みなと	北区	18	1,200	20	105	58	50	30	23	8	9	17	5	5	15	7	7	5	2	2	8	8	1	50	3	2	1	0	3	1	0	0	0
名目所	新元島町	北区	33	1,200	16	50	50	50	30	24	6	13	16	5	5	3	10	5	5	4	2	2	8	8	1	50	5	2	1	0	3	1	0	0
濁川	濁川	北区	33	800	17	58	50	40	30	23	8	11	19	5	5	4	11	5	5	2	2	8	8	2	48	5	2	1	0	3	1	0	0	0
津島屋	津島屋	東区	33	3,400	13	20	100	10	38	8	7	11	8	5	3	3	8	4	5	5	2	2	3	10	5	40	5	3	1	5	2	2	1	1
松島	松島	東区	57	7,600	10	41	100	16	33	0	13	6	5	3	3	6	10	1	0	4	8	3	2	5	0	50	7	2	2	11	13	0	1	1
堀割	堀割	中央区	60	3,000	25	94	60	41	59	8	7	2	1	5	3	2	0	5	5	2	2	2	5	1	40	6	2	1	6	6	2	2	0	0
江口	江口	江南区	33	5,200	26	60	125	61	30	67	6	7	3	6	10	4	8	5	8	5	5	5	3	7	1	70	9	4	3	6	5	1	6	3
横越	横越中央	江南区	20	5,000	21	60	115	61	66	64	13	10	4	5	11	9	14	12	13	5	19	5	3	7	3	80	9	4	3	15	5	0	2	3
酒屋	花ノ牧	江南区	84	5,200	25	60	125	62	30	63	10	4	5	7	3	2	8	5	5	5	5	3	10	1	100	9	4	3	8	4	1	0	3	0
天野	天野	江南区	82	5,000	20	10	125	195	30	0	10	15	5	5	0	3	5	5	5	5	5	3	5	2	100	60	4	5	0	0	4	0	4	0
新津	普通町	秋葉区	40	3,500	43	58	1,250	81	30	0	6	8	6	5	3	4	5	5	7	5	4	0	6	10	1	250	5	2	0	0	1	2	0	2
小須戸	小須戸	秋葉区	32	4,200	50	50	850	103	30	16	6	8	6	5	0	0	1	5	7	5	0	1	6	10	1	250	15	4	0	0	1	1	0	3

倉庫名	所在地	管理者	備													資										材								
			倉庫面積 ㎡	布袋類 袋	なわ巻	杭木類 本	鉄線 kg	シビ トル 枚	スコ ップ 本	鉄パイ プ 本	か け や 本	ロ ブ 本	ハ ン マ ー 本	ツ ル ハ シ 本	く わ 本	オ ノ 本	カ マ 本	ベ ン チ 本	鋸 本	ナ タ 本	し の 本	カツ タ 本	パ ニ ー プ ル 本	一 輪 車 本	タ コ 本	鉄 筋 棒 本	救 命 胴 衣 個	投 光 器 台	と び 口 本	ゲ ン ノ 本	救 命 ロ 本	自 家 機 器 台	ボ イ ラ ン ジ ン 台	リ コ ル ド 台
赤 浜	赤 浜	南区	121	55,150	20	470	100	12	228	0	22	14	10	13	0	16	0	5	6	16	0	2	0	23	0	200	59	4	10	0	3	4	0	6
白 井	白 井	南区	90	4,000	21	241	0	12	58	0	8	1	0	2	0	5	30	1	5	0	15	2	0	0	3	0	0	0	0	0	0	0	0	0
庄 瀬	庄 瀬	南区	10	8,000	0	47	0	0	10	0	2	0	0	0	0	0	0	0	0	0	0	0	0	3	0	0	0	0	0	0	0	0	0	0
西 白 根	西 白 根	南区	76	25,600	29	10	145	112	62	60	14	2	3	11	0	8	10	7	9	7	3	2	3	9	0	540	5	0	0	0	3	0	0	0
七 穂	七 穂	南区	19	8,600	20	50	75	45	21	0	6	1	5	5	0	0	0	5	3	5	5	2	3	5	0	20	0	0	0	0	3	0	0	0
月 湯	月 湯	南区	18	1,000	20	30	100	20	10	0	13	2	3	5	0	0	0	5	5	5	0	2	0	5	0	60	0	0	0	0	3	0	0	0
山 田	山 田	西区	10	300	30	0	0	55	10	0	10	0	3	3	3	0	8	5	5	5	2	2	0	3	1	0	0	0	0	6	0	0	0	0
新 通	新 通	西区	82	1,200	13	100	200	50	43	18	13	8	7	9	0	4	10	7	9	10	4	3	6	10	2	100	19	2	2	10	2	1	0	2
内 野	内 野 内野山手	西区	70	2,800	25	96	100	55	34	100	5	2	3	5	0	2	8	3	5	5	2	2	3	7	1	100	5	3	1	6	3	0	0	2
中 之 口	中 之 口	西蒲区	60	1,400	0	100	110	50	20	0	8	12	1	4	0	1	10	3	6	6	3	2	0	4	0	100	5	1	0	0	0	1	0	0
西 川	西 川 善光寺	西蒲区	50	2,500	0	150	110	50	0	0	7	12	1	4	0	1	0	5	1	3	2	2	0	0	0	100	5	1	0	0	0	1	0	0
湯 東	湯 東 三方	西蒲区	50	900	0	0	110	63	10	0	11	12	1	4	0	1	0	4	1	4	3	2	0	0	0	100	5	2	0	0	0	1	0	2
巻	巻 割前	西蒲区	30	900	0	50	110	50	90	0	10	21	0	8	0	5	0	5	2	5	3	2	0	0	0	50	5	0	0	0	1	0	0	0
計	計		1,444	170,650	498	2,266	4,509	1,630	1,100	595	252	208	171	149	59	90	208	131	138	138	98	64	96	195	32	2,807	263	57	34	73	29	12	32	



## 水資－9

新潟市消防団員数

(R6. 4. 1 現在)

方面隊	担当区域	分団			人数
団本部					3
北方面隊	北区役所	松浜分団	濁川分団	南浜分団	711
		葛塚分団	木崎分団	早通分団	
		岡方分団	長浦分団		
東方面隊	東区役所	山の下分団	大形分団	木戸分団	272
		石山分団			
中央方面隊	中央区役所	万代分団	長嶺分団	沼垂分団	418
		山潟分団	鳥屋野分団	鏡淵分団	
		白山分団	寄居分団	大畑分団	
		礎分団	湊分団	日和浜分団	
		入舟分団	関屋分団		
江南方面隊	江南区役所	大江山分団	曾野木分団	両川分団	697
		亀田分団	横越分団		
秋葉方面隊	秋葉区役所	新津第1分団	新津第2分団	新津第3分団	480
		新津第4分団	新津第5分団	新津第6分団	
		新津第7分団	新津第8分団	新津第9分団	
		新津第10分団	小須戸第1分団	小須戸第2分団	
		小須戸第3分団			
南方面隊	南区役所	白根北分団	白根中分団	白根南分団	575
		味方分団	月潟分団		
西方面隊	西区役所	坂井輪分団	内野分団	赤塚分団	915
		中野小屋分団	黒埼分団		
西蒲方面隊	西蒲区役所	巻分団	漆山分団	越王分団	1,117
		潟東分団	岩室分団	西川分団	
		鎧郷分団	中之口分団		
		計			5,188