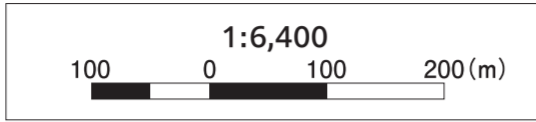


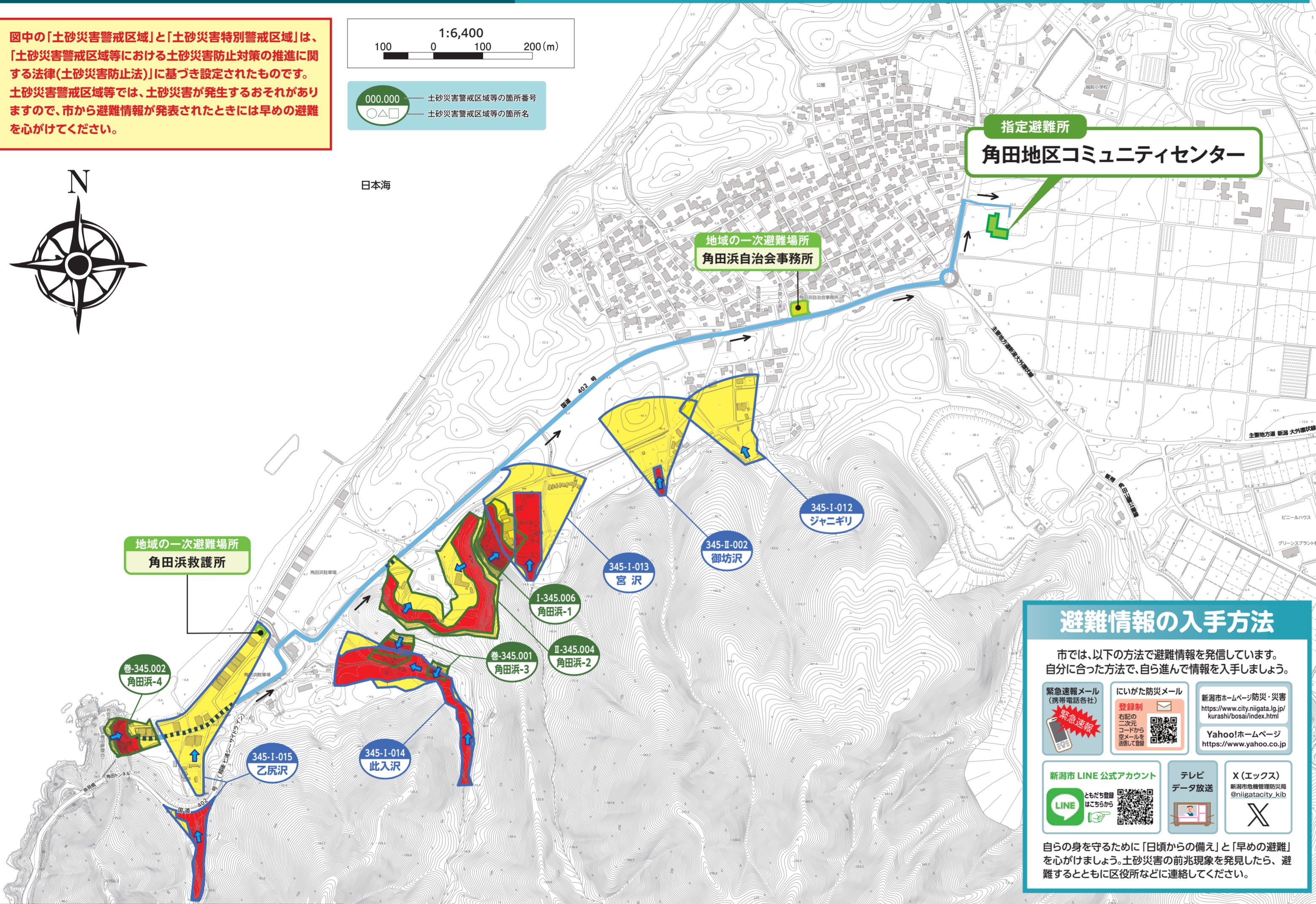
図中の「土砂災害警戒区域」と「土砂災害特別警戒区域」は、「土砂災害警戒区域等における土砂災害防止対策の推進に関する法律(土砂災害防止法)」に基づき設定されたものです。土砂災害警戒区域等では、土砂災害が発生するおそれがありますので、市から避難情報が発表されたときには早めの避難を心がけてください。



000,000 土砂災害警戒区域等の箇所番号
○△□ 土砂災害警戒区域等の箇所名



日本海



指定避難所
角田地区コミュニティセンター

地域の一次避難場所
角田浜自治会事務所

地域の一次避難場所
角田浜救護所

避難情報の入手方法

市では、以下の方法で避難情報を発信しています。自分に合った方法で、自ら進んで情報を入手しましょう。

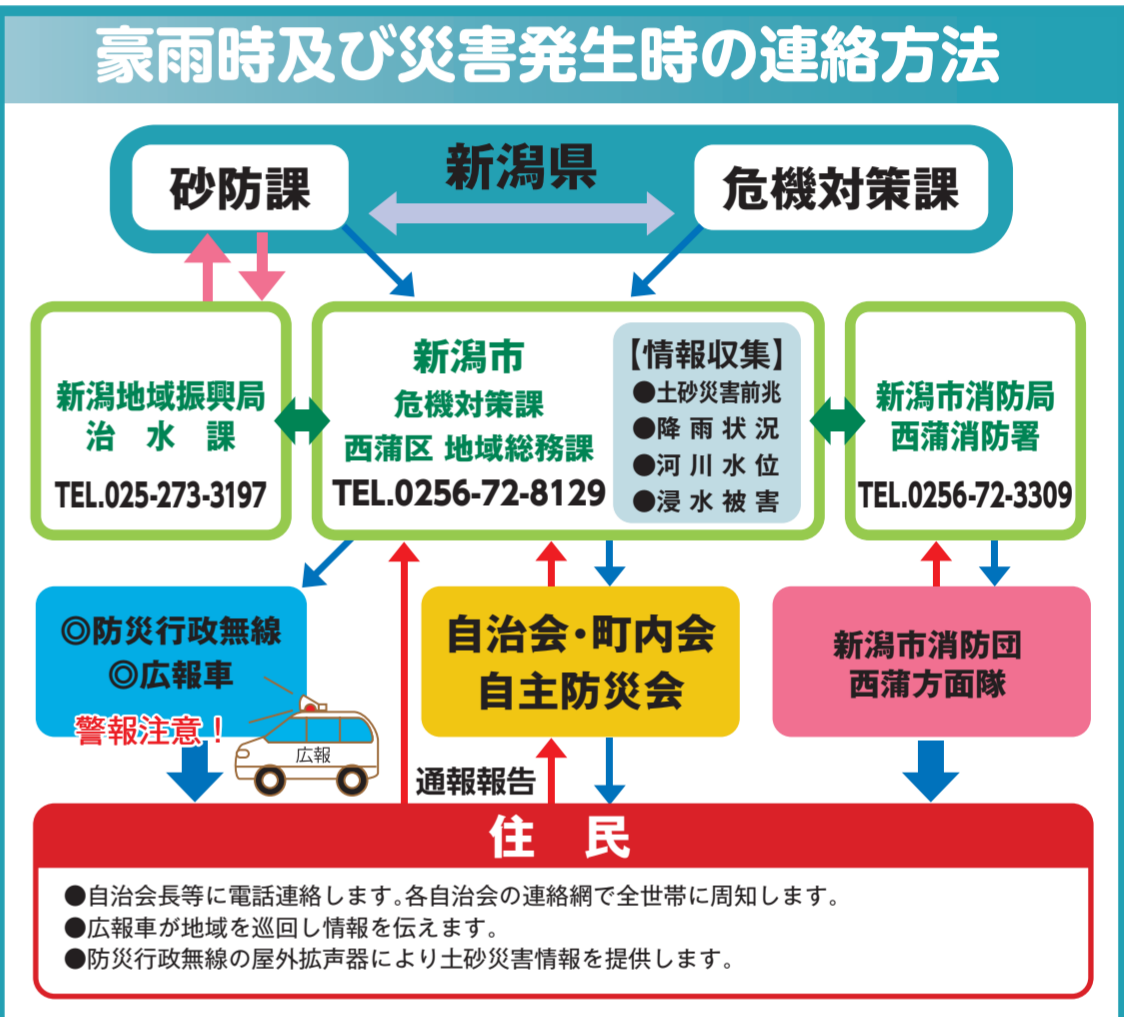
- 緊急速報メール (携帯電話会社)
- にいがた防災メール (登録制)
- 新潟市ホームページ 防災・災害 (https://www.city.niigata.lg.jp/kurashi/bosa/index.html)
- Yahoo!ホームページ (https://www.yahoo.co.jp)
- 新潟市 LINE 公式アカウント
- テレビ データ放送
- X (エックス) 新潟市危機管理防災局 (@niigatacity_kib)

自らの身を守るために「日頃からの備え」と「早めの避難」を心がけましょう。土砂災害の前兆現象を発見したら、避難するとともに区役所などに連絡してください。

避難情報の種類ととるべき行動

避難に関する情報は、状況の危険度に応じて発表されます。土砂災害から命を守るために避難情報に注意しましょう。

| 避難情報等 | 居住者等がとるべき行動 |
|--|--|
| 警戒レベル5 緊急安全確保 発令される状況：災害発生 又は 切迫 (必ず発令される情報ではない) | 命の危険 直ちに安全確保! ・指定緊急避難場所等への立ち退き避難することがかえって危険である場合、緊急安全確保する。 |
| ~~~~~ <警戒レベル4までに必ず避難!> ~~~~~ | |
| 警戒レベル4 避難指示 発令される状況：災害のおそれ高い | 危険な場所から全員避難 ・危険な場所から全員避難 (立ち退き避難又は屋内安全確保)する。 |
| 警戒レベル3 高齢者等避難 発令される状況：災害のおそれあり | 危険な場所から高齢者等は避難 ・高齢者等*は危険な場所から避難 (立ち退き避難又は屋内安全確保)する。 *避難を完了させるのに時間を要する在宅又は施設利用者の高齢者及び障害のある人等、及びその人の避難を支援する者 |



緊急時の連絡先

地区避難所一覧

| 名称 | 所在地 | 連絡先 |
|---------------------|-----------|---------------------------|
| ●角田地区コミュニティセンター | 角田浜1815-1 | ☎0256-78-8822 |
| ●角田浜自治会事務所 (一次避難場所) | 角田浜1264 | ☎0256-77-2831 |
| ●角田浜救護所 (一次避難場所) | 角田浜1069-1 | ☎0256-77-2666 (※海水浴期間中のみ) |

凡例

| | |
|-------------------------|------|
| 土砂災害特別警戒区域(急傾斜地の崩壊) | 赤色 |
| 土砂災害警戒区域(急傾斜地の崩壊) | 黄色 |
| 土砂災害特別警戒区域(土石流) | 赤色 |
| 土砂災害警戒区域(土石流) | 黄色 |
| 指定避難所 | 緑色 |
| 地域の一次避難場所(特に急を要する避難のとき) | 黄緑色 |
| 避難路 | 青色 |
| 避難路(危険区域内を通る避難路) | 青色 |
| 土砂のおおよその移動方向 | 青色矢印 |

がけ下を避難する場合は、がけ崩れに注意しましょう!

土砂災害とは

がけ崩れ (急傾斜地の崩壊)

地中にしみこんだ水分が土の抵抗力を弱め、雨や地震などの影響によって斜面が崩れ落ちる。

前兆現象

- がけからの水がにごる
- がけに亀裂が入る
- 小石がぼらぼら落ちてくる

土石流

山腹、川底の石や土砂が長雨や集中豪雨などによって、一気に下流へと押し流される。

前兆現象

- 山崩りがする
- 形崩れしているのに、川の水位が下がる
- 急に川の水が濁り、流木が漂っている

地すべり

斜面の一部あるいは全部が、地下水の影響と重力によってゆっくりと斜面下方に移動する。

前兆現象

- 地面に亀裂、段差ができる
- 樹木が倒れる
- 斜面から水が湧き出す

新潟県ホームページでの土砂災害に関する情報提供

土砂災害警戒情報システムのホームページ

雨量に関する情報や土砂災害発生の危険度などを見る事が出来ます。
【パソコン】
<http://doboku-bousai.pref.niigata.jp/sabou/index.html>
【スマートフォン】
新潟県公式アプリ「新潟県防災ナビ」による確認を推奨します。二次元コードから新潟県防災ナビのホームページへアクセスできます。

土砂災害警戒情報とは?

土砂災害警戒情報は、大雨による土砂災害発生の危険性が高まったときに、市町村長が住民へ避難指示等を適切に行えるように支援するとともに、住民自らの避難判断にも参考となるよう新潟県と気象庁が共同で発表する情報です。

わが家の防災メモ

災害時には、電話が繋がりにくくなります。安否確認は、災害伝言ダイヤルを利用しましょう。

災害用伝言ダイヤル 171

伝言録音の場合
171 + 1 + 市外局番からの電話番号

伝言再生の場合
171 + 2 + 市外局番からの電話番号

家族の集合場所:
わが家の避難所:
緊急時の連絡先:
家族の連絡先:

【この土砂災害ハザードマップに関するお問い合わせ先】
新潟市 西蒲区役所 地域総務課 TEL.0256-72-8129