

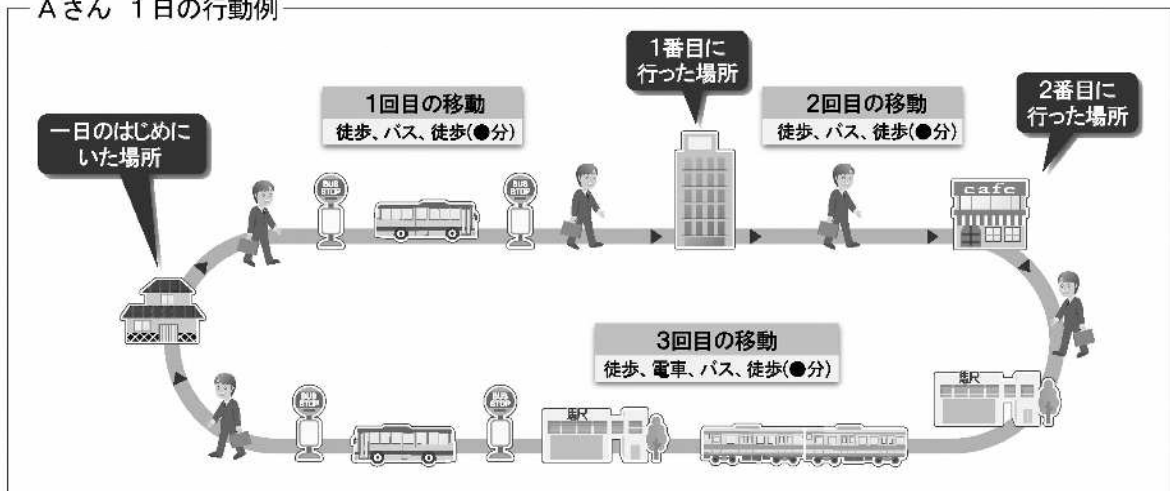
# 新潟市内都市交通特性調査の活用イメージ

皆様にご回答いただく調査票を集計・分析することで市民全体の移動の状況を把握し、誰もが移動しやすいまちを実現するための施策検討などに活用します。

## どんなことを聞くの？

いつ、どこへ、どんな目的でどんな交通手段で移動しているのかを把握します。

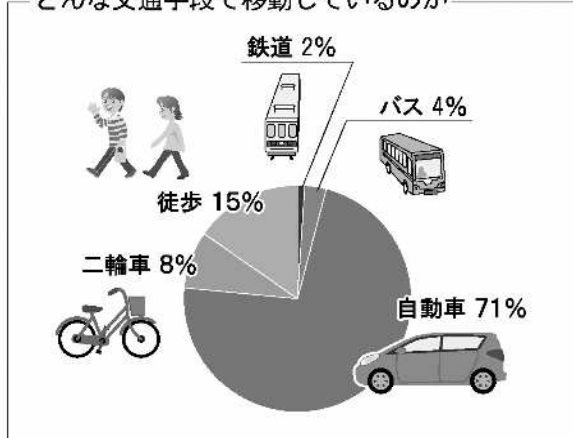
Aさん 1日の行動例



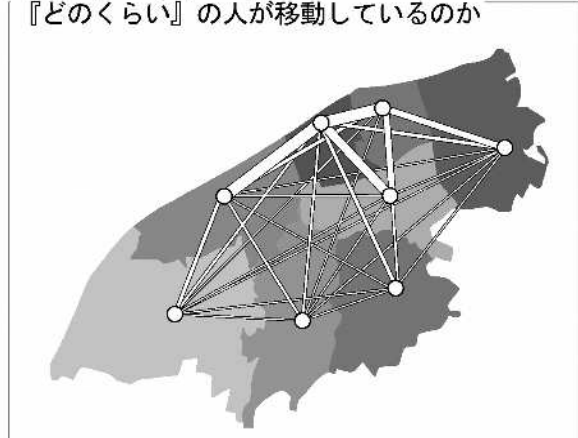
## 集計結果からはどういうことがわかるの？

分析例…こんなことがわかります。

どんな交通手段で移動しているのか



『どこ』から『どこ』へ  
『どのくらい』の人が移動しているのか



## どんなことに使われるの？

新潟市は誰もが移動しやすいまちの実現を目指します。

例えば、

- ・各区の生活交通
  - ・都心へのアクセス
  - ・都心部での移動
  - ・公共交通と自動車の役割分担
  - ・歩行者や自転車の利用環境
- など、様々あります。

