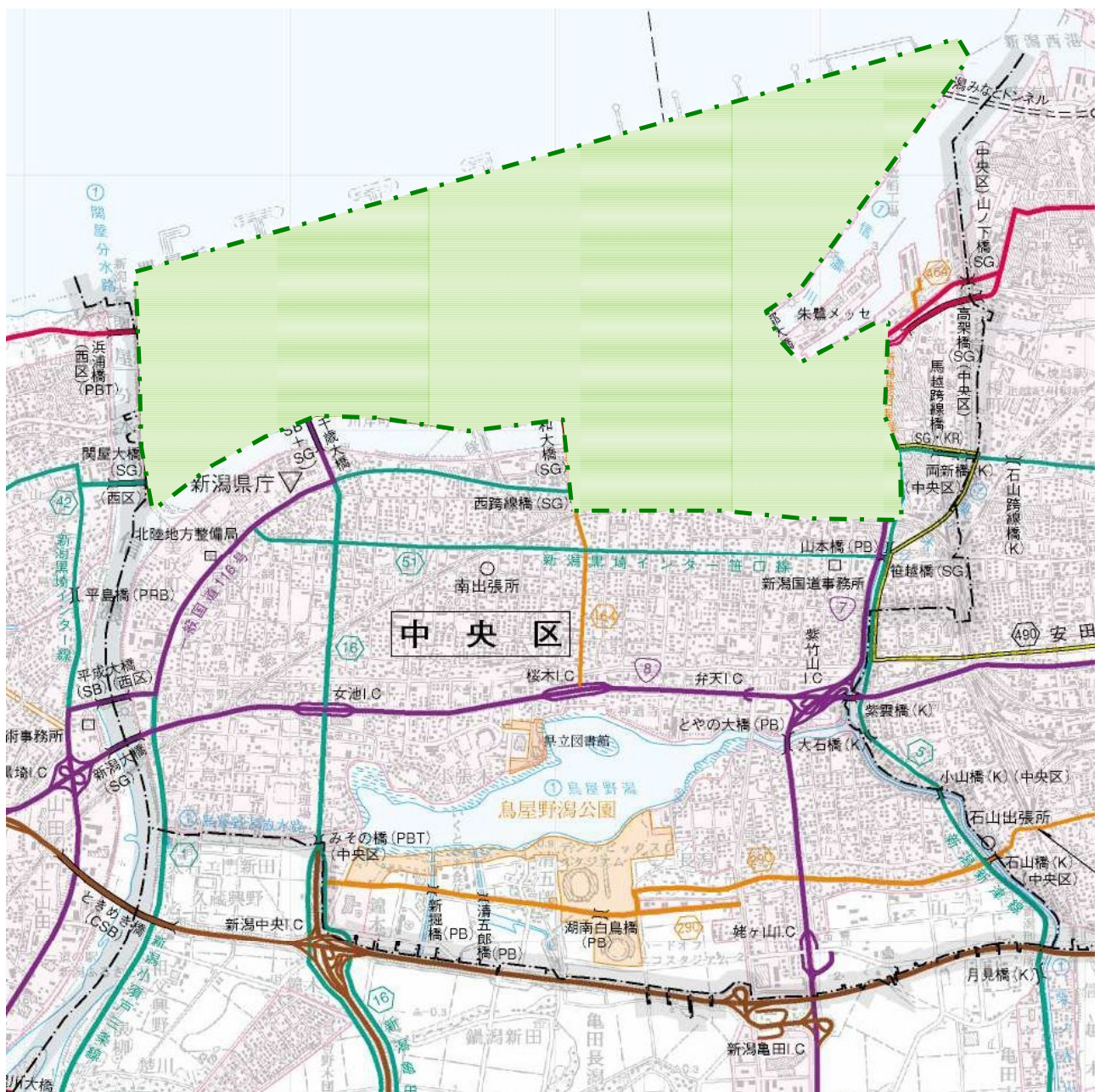


新潟市路上工事抑制エリア図①(令和5年度)

【凡例】

 新潟まつり抑制エリア (予定)

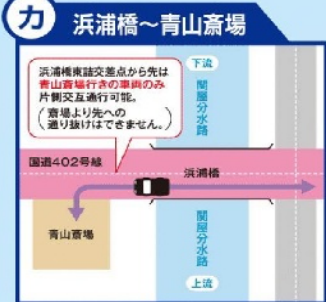
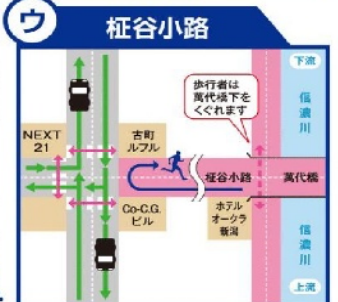
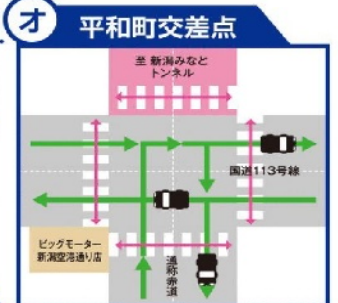


新潟市路上工事抑制エリア図② (令和5年度)

※新潟みなとトンネル
海側・まち側トンネルとも
全面通行止め。

※浜浦橋⇄青山斎場
青山斎場行きのみ
交互通行可。

※平成大橋
車道は規制なし。
歩道は下流側のみ
通行止め。



<p>○ 交通規制中は、コースを通行・横断・駐車することはできません。</p> <p>● コース周辺の道路でも車両の通行が制限されることがあります。(当日は混雑が予想されますので、車両の利用はできるだけご遠慮ください。)</p> <p>● 車両を利用する場合は、看板や現場警備員の指示に従ってください。</p> <p>● 郵便物や宅配便などが、遅れることが予想されます。</p>	<p>○ 全面通行止め</p> <p>○ 片側通行止め(矢印方向へ通行可)</p> <p>○ 河川遊歩道(全面通行止め)</p>	<p>○ 交通規制道路</p> <p>○ 車両通行可能</p> <p>○ 一部車両通行可能</p> <p>○ 歩行者通行可能</p> <p>○ ランナー進行方向</p>	<p>○ 混雑予想地域</p>
-----------------------------------------------------------------------------------------------------------------------------------------------------------------------------------------------	------------------------------------------------------------------	--------------------------------------------------------------------------------------	-----------------

0 1,000m

ご協力をお願い