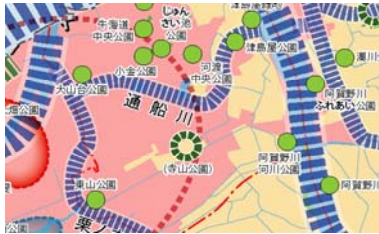




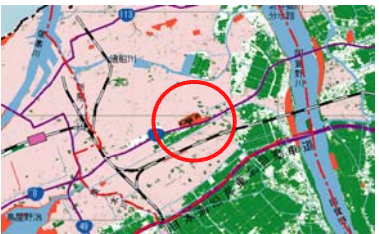


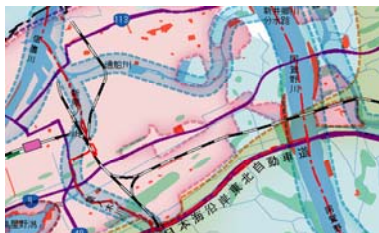



「新潟市みどりの基本計画」の一部改定内容



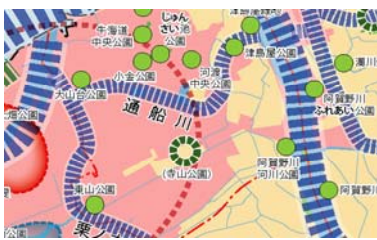

平成21年6月策定の「新潟市みどりの基本計画」について、下記のとおり一部改定いたしました。
 (平成24年2月10日以降適用。)

新旧対象表 (1/2)

ページ	項目	新	旧
概要版	みどりの将来像図		
第1編 第2章 1-16頁	新潟市のみどりの構造(概念図)		
第1編 第2章 1-20頁	新潟市のみどり分布状況図		
第1編 第2章 1-21頁	土地利用別みどりの分布現況図		
第1編 第2章 1-30頁	みどりの配置現況と課題 <景観形成>		

「新潟市みどりの基本計画」の一部改定内容

新旧対象表 (2/2)

ページ	項目	新	旧
第1編 第2章 1-32頁	みどりの配置現況 と課題 <レクリエーション>		
第1編 第3章 1-38頁	みどりの将来像図		
第2編 第2章 2-30頁	みどりの配置方針図 (東区)	