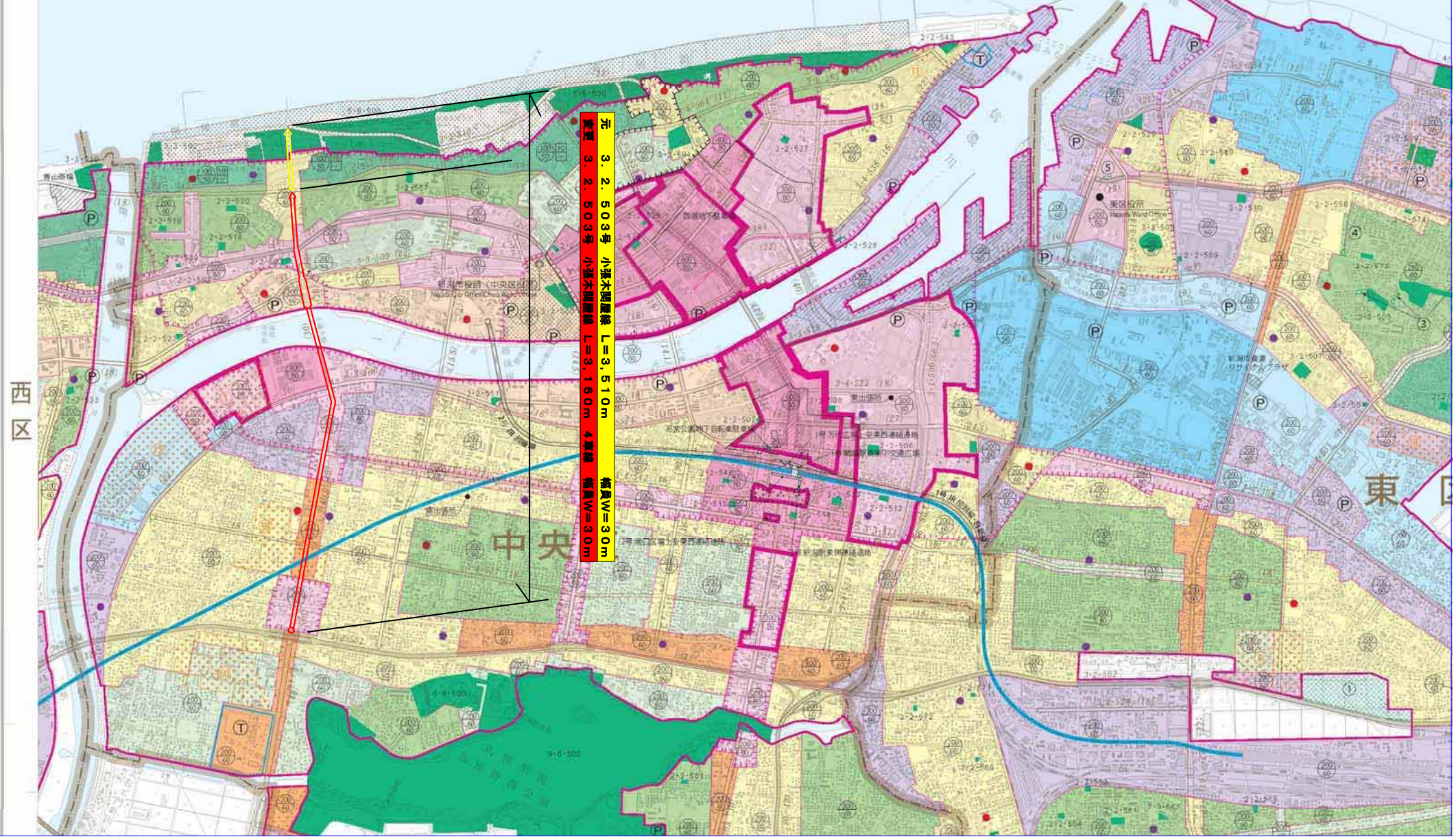
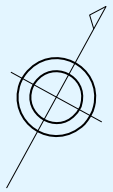


總括圖 S=1/25,000

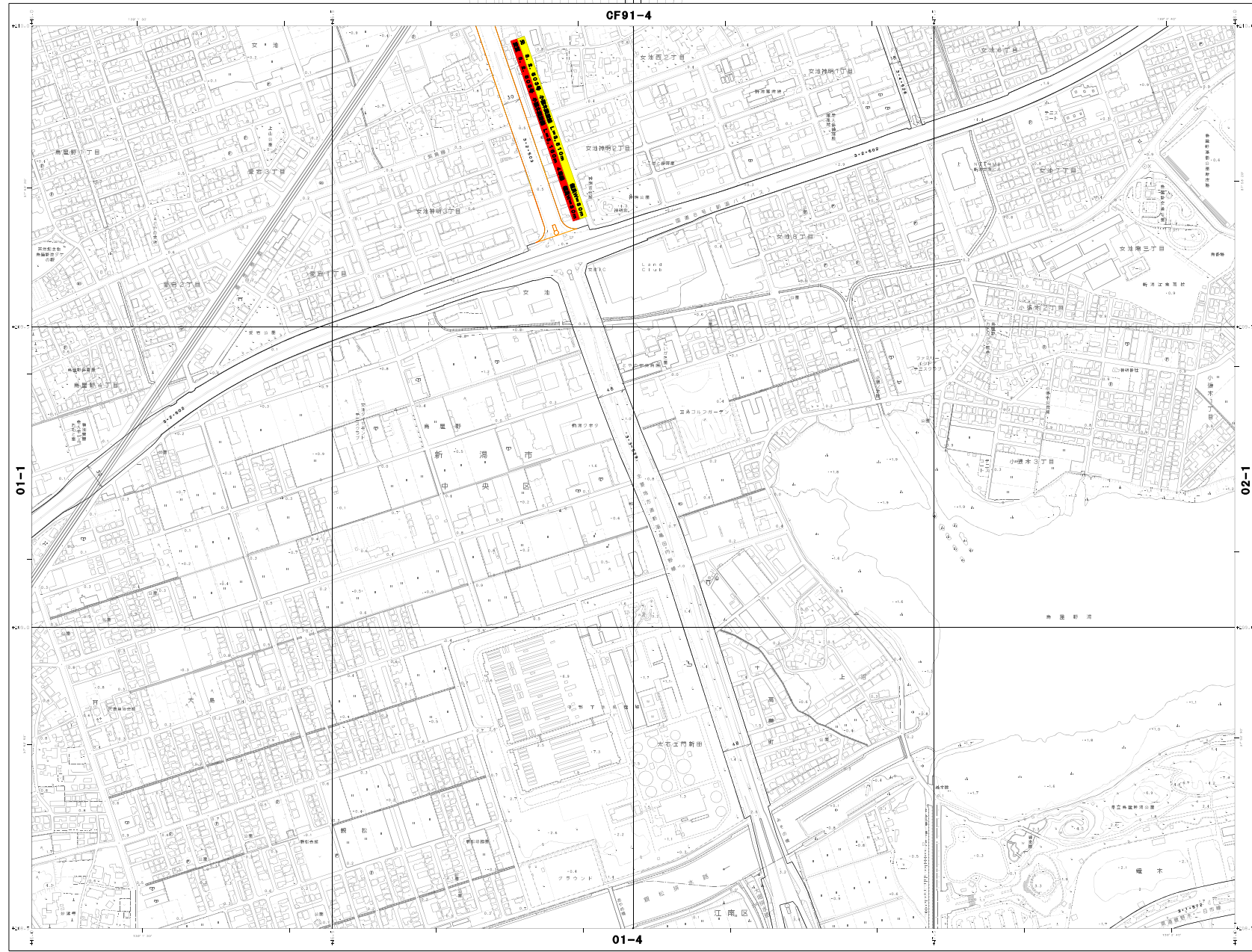


西區

中央

東區

1:2,500 国土基本图
VIII-DF01-2



VIII-DF01-2

002	001	002	003	004
004	004	004	004	004
004	003	004	003	004
002	001	002	003	004

記号

<ul style="list-style-type: none"> ▲ 33.2 公園 ● 25.0 公園 ○ 42.5 公園 ■ 35.6 公園 △ 25.7 公園 □ 12.5 公園 ◇ 15.8 公園 	<ul style="list-style-type: none"> ■ 公園 ▲ 公園 ● 公園 ○ 公園 △ 公園 □ 公園 ◇ 公園
---	--

1:2,500

1:2,500 国土基本图
VIII-DF01-2

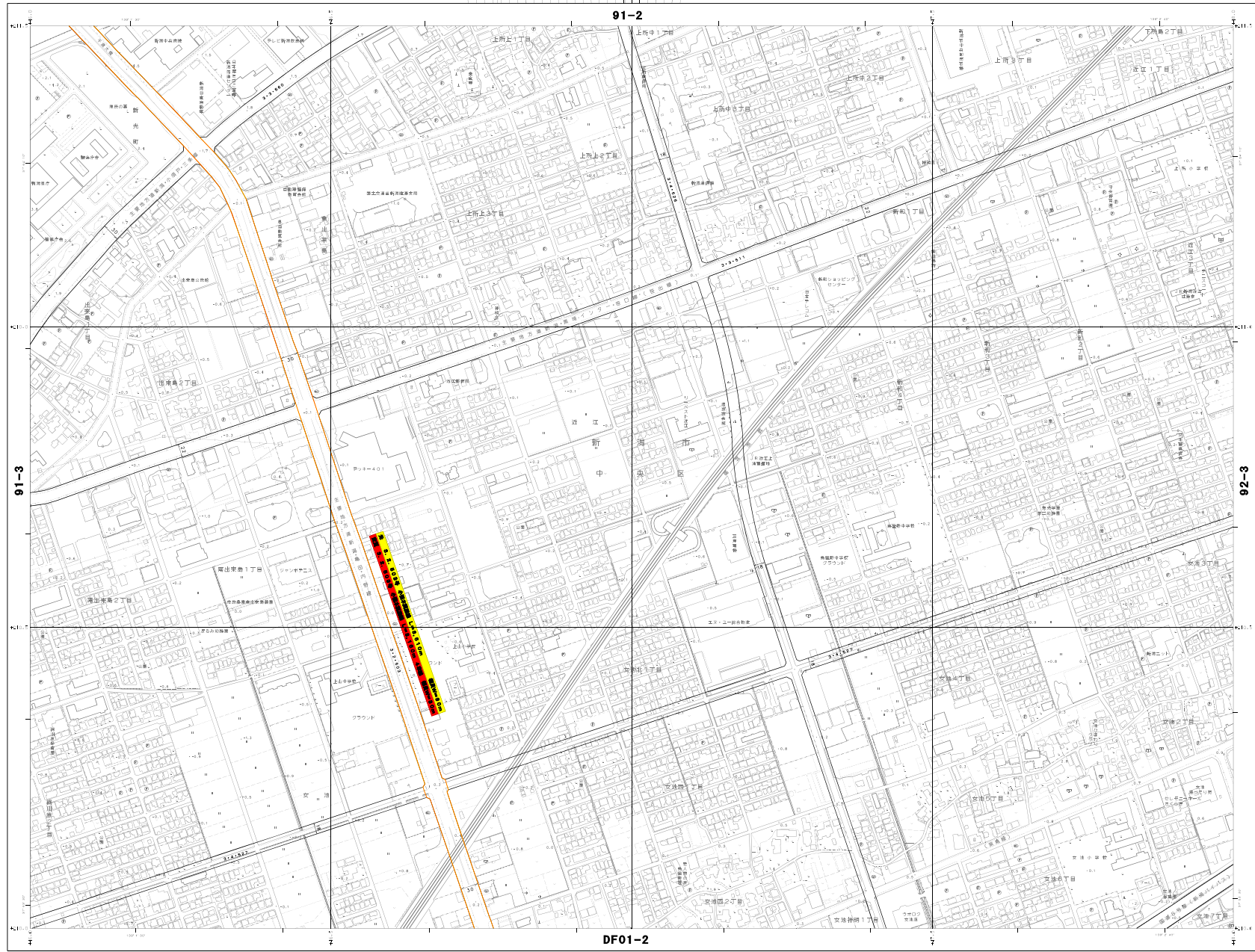
1. 平成14年測量
2. 平成14年測量補正結果

1. 平成14年測量結果(補正なし) C8-14-01 C8-32-36 4122 A4(1930)
2. 平成14年測量補正結果(補正あり) C8-14-01 C8-32-36 4122 A4(1930)

1:2,500

国土地理院、国土院情報提供センター提供のデータ
(国土地理院、国土院情報提供センター)

東京都 国土院情報提供センター
印刷製版: 国土院情報提供センター



VIII-CF91-4

91-2	91-3	91-4	91-1
91-4	91-3	91-2	91-1
91-2	91-3	91-4	91-1
91-4	91-3	91-2	91-1

▲	▲37.2	▲	▲
●	●25.62	●	●
○	○42.5	○	○
□	□35.6	□	□
◇	◇25.74	◇	◇
△	△12.5	△	△
▽	▽6.4	▽	▽

—	—	—	—
—	—	—	—
—	—	—	—
—	—	—	—

—	—	—	—
—	—	—	—
—	—	—	—

平成10年測量
 1. 平成14年4月測量結果(区画14-6) CF-174-20 4122 441930
 2. 平成11年5月測量結果(区画14-6) CB-300-36 4122 441930

1:2,500

国土基本図(地形・地質・地層)表示に関する規定

国土院 国土院 国土院
 国土院 国土院 国土院

VIII-CF91-4