

1:2,500 国土基本図
VIII-CF91-2

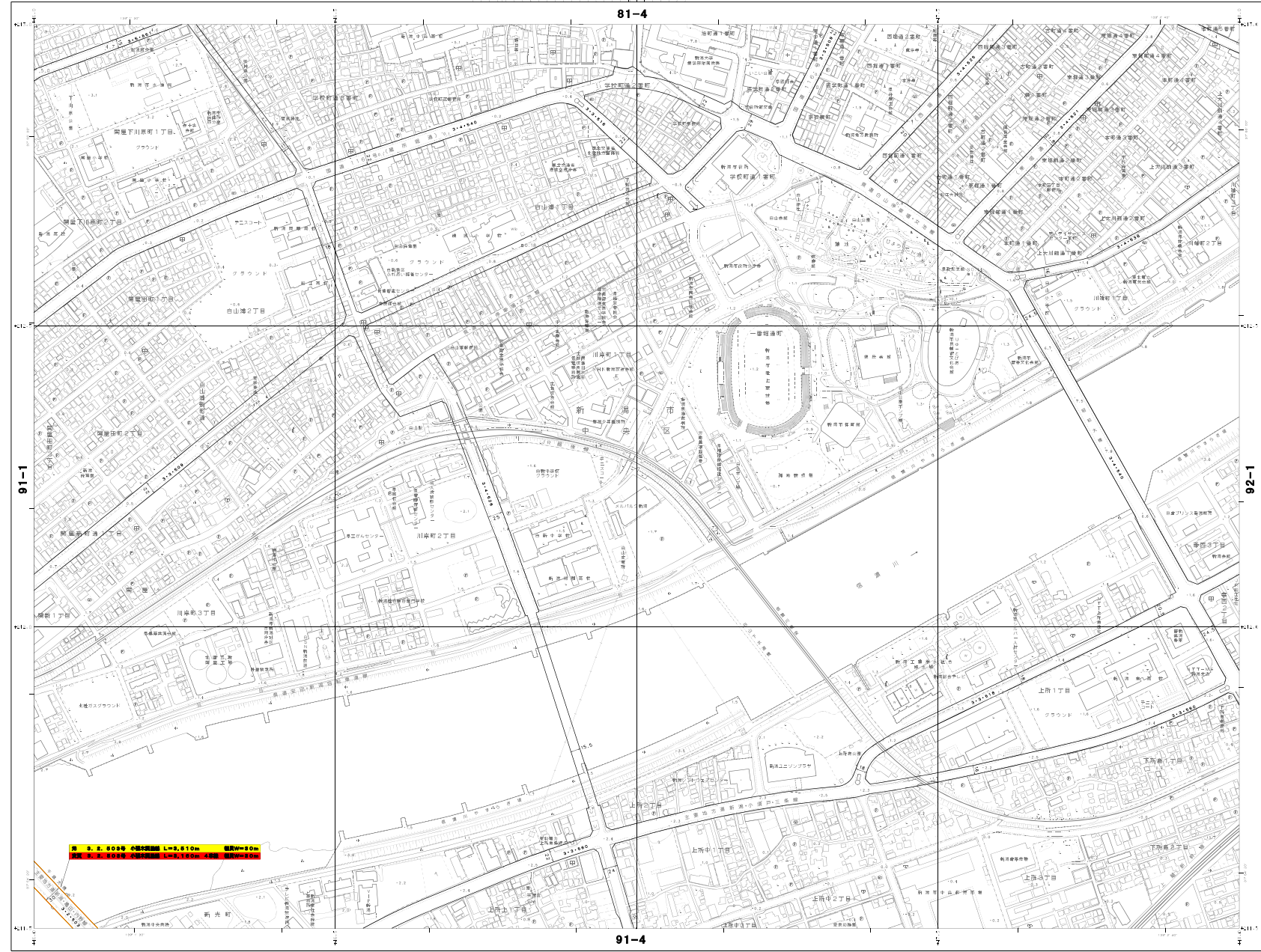
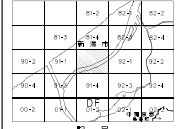


図 3. 2. 200 号 小松谷田線 L=3,610m 幅W=90m
図 3. 2. 201 号 小松谷田線 L=3,150m 幅W=90m

VIII-CF91-2

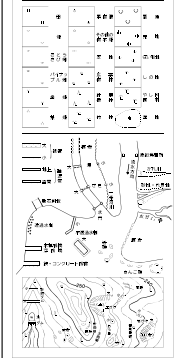


記号

| | | | |
|---|-------|---|---|
| ● | A37.2 | ▲ | ▲ |
| ○ | B25.0 | △ | △ |
| ○ | B22.5 | △ | △ |
| ○ | B20.0 | △ | △ |
| ○ | B17.5 | △ | △ |
| ○ | B15.0 | △ | △ |

| | | | |
|---|---|---|---|
| □ | 田 | 田 | 田 |
| □ | 田 | 田 | 田 |
| □ | 田 | 田 | 田 |
| □ | 田 | 田 | 田 |
| □ | 田 | 田 | 田 |
| □ | 田 | 田 | 田 |
| □ | 田 | 田 | 田 |
| □ | 田 | 田 | 田 |
| □ | 田 | 田 | 田 |
| □ | 田 | 田 | 田 |
| □ | 田 | 田 | 田 |
| □ | 田 | 田 | 田 |
| □ | 田 | 田 | 田 |
| □ | 田 | 田 | 田 |
| □ | 田 | 田 | 田 |
| □ | 田 | 田 | 田 |
| □ | 田 | 田 | 田 |
| □ | 田 | 田 | 田 |

| | | | |
|---|---|---|---|
| — | 田 | 田 | 田 |
| — | 田 | 田 | 田 |
| — | 田 | 田 | 田 |
| — | 田 | 田 | 田 |
| — | 田 | 田 | 田 |
| — | 田 | 田 | 田 |
| — | 田 | 田 | 田 |
| — | 田 | 田 | 田 |
| — | 田 | 田 | 田 |
| — | 田 | 田 | 田 |
| — | 田 | 田 | 田 |
| — | 田 | 田 | 田 |
| — | 田 | 田 | 田 |
| — | 田 | 田 | 田 |
| — | 田 | 田 | 田 |
| — | 田 | 田 | 田 |
| — | 田 | 田 | 田 |



この図は、国土基本図の作成に当たって、関係機関の協力を得て作成されたものである。この図は、国土基本図の一部として作成されたものである。この図は、国土基本図の一部として作成されたものである。

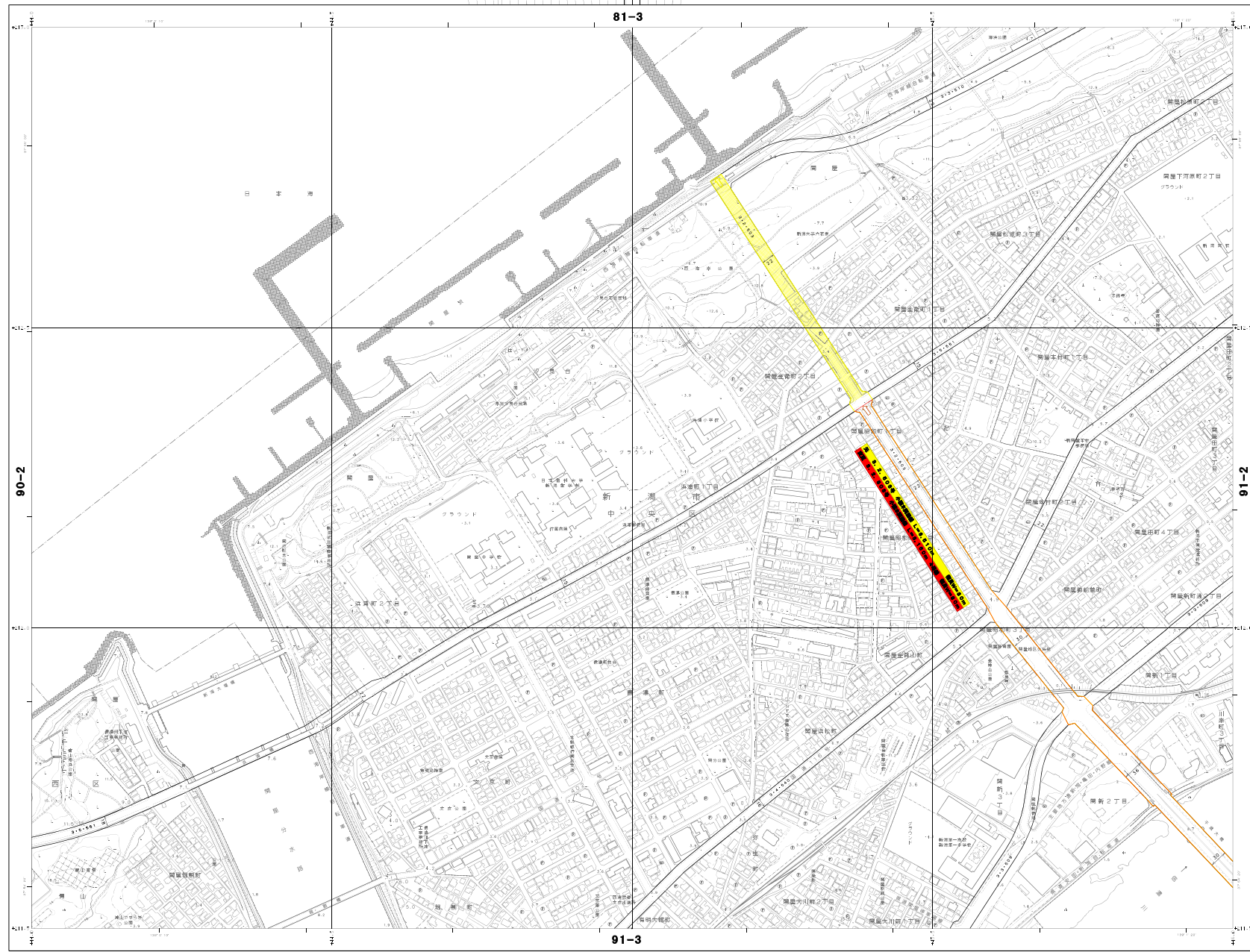
VIII-CF91-2

平成14年測量
1. 平成14年度測量結果(国土地理院) (C9-14-01 C9-94-89 4122 2F 1930)
2. 平成14年度測量結果(国土院) (C9-14-01 C1-11-20 4122 2F 1930)

1:2,500

この図は、国土基本図の作成に当たって、関係機関の協力を得て作成されたものである。この図は、国土基本図の一部として作成されたものである。この図は、国土基本図の一部として作成されたものである。

国土院 国土院 国土院
国土院 国土院 国土院




VIII - CF 91-1

| | | | |
|------|------|------|------|
| | 80-3 | 80-2 | 80-1 |
| 90-3 | 90-4 | 90-1 | 90-2 |
| 80-4 | 80-2 | 80-5 | 80-3 |

記号

| | | | |
|---|---|---|---|
| ● | ▲ | ■ | ▲ |
| ○ | ○ | ○ | ○ |
| ○ | ○ | ○ | ○ |
| ○ | ○ | ○ | ○ |
| ○ | ○ | ○ | ○ |
| ○ | ○ | ○ | ○ |
| ○ | ○ | ○ | ○ |
| ○ | ○ | ○ | ○ |
| ○ | ○ | ○ | ○ |
| ○ | ○ | ○ | ○ |
| ○ | ○ | ○ | ○ |
| ○ | ○ | ○ | ○ |
| ○ | ○ | ○ | ○ |
| ○ | ○ | ○ | ○ |
| ○ | ○ | ○ | ○ |
| ○ | ○ | ○ | ○ |
| ○ | ○ | ○ | ○ |
| ○ | ○ | ○ | ○ |
| ○ | ○ | ○ | ○ |
| ○ | ○ | ○ | ○ |
| ○ | ○ | ○ | ○ |
| ○ | ○ | ○ | ○ |
| ○ | ○ | ○ | ○ |
| ○ | ○ | ○ | ○ |

A37.2
23.62
42.5
35.6
25.74
12.5
8.8



平成15年測量
1. 平成14年4月測量結果 (CR=14-6 1 CF=204-21 4122 AB1630)
2. 平成15年6月測量結果 (CR=14-6 1 CF=1304-2 4122 AB1630)

1:2,500

この図面は、国土基本図として作成されたものである。
（縮尺等） 1:2,500 (縮尺)

国土院 国土院 国土院
国土院 国土院 国土院
国土院 国土院 国土院

VIII - CF 91-1

総括図 S=1/25,000

元 3.3.510号 寄居浜線 L=3,020m 幅員W=22m
変更 3.3.510号 寄居浜線 L=3,020m 4車線 幅員W=22m

区域変更

西区

中央区

東

