


### 令和4年度ごろ 完成予定 / 駅直下バスターミナル

万代広場と南口広場を結ぶ鉄道高架下の駅直下バスターミナル(高架下交通広場)には、路線バスの停留所のほか、歩行者や自転車が駅の南北を行き来できる通路ができます。自転車は降りて押しながら、歩行空間を歩いてください。  
※路線バス、歩行者、自転車のみ通行可



同バスターミナル全体のイメージ



南口側から見た同バスターミナルの歩行空間イメージ



万代広場側から見た同バスターミナルイメージ



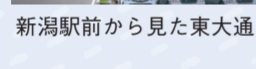
私は新潟駅まで電車で来てバスに乗って通勤しているから、駅直下にバス停があるとスムーズに乗り換えできるのがうれしいな。エスカレーターやエレベーターもあるから体の不自由な人にも便利だね。

### 居心地よく歩きたくなるまちへ 駅周辺はますます魅力的に

#### まちなかの開発を進めていきます

まちづくり推進課(☎025-226-2703)

新潟駅周辺・万代・万代島・古町地区は昨年、都市再生緊急整備地域の候補地域になりました。国から正式に指定されると民間ビルの建て替えなど都心部の再開発をさらに促進することができ、新潟市の拠点性の向上が期待できます。



新潟駅前から見た東大通上り期待できます。

市ホームページから [都市再生緊急整備地域](#) [検索](#)

#### まちなかの公共空間を活用していきます

まちづくり推進課

まちなかに人が憩い、集う空間をつくるため、歩道、公園、信濃川沿いの水辺などの公共空間にベンチやテーブル、キッチンカーを設置するなどの社会実験を行っています。今後も公共空間の活用方法を検証し、居心地が良く歩いて楽しいまちづくりを進めていきます。



昨年の社会実験の様子

#### 知っていますか? 「にいがた2km」

まちづくり推進課(☎025-226-2152)

新潟駅、万代、古町をつなぐ約2kmの都心軸周辺エリアの呼称です。市民の皆さんに都心エリアのまちづくりをより身近に感じてもらうと、ロゴマークを作成しました。新潟駅の万代口と古町フルルに表示しています。まちの変化を感じながら、「にいがた2km」をゆっくり歩いてみませんか。



#### 緑豊かな都市空間を作っていきます

公園園水辺課(☎025-226-3065)

●フラワーパートナー事業  
企業などの民間団体に、東大通沿いや南口広場のプランターに花を飾ってもらう、緑豊かな空間を作ります。活動する団体などは随時募集しています。



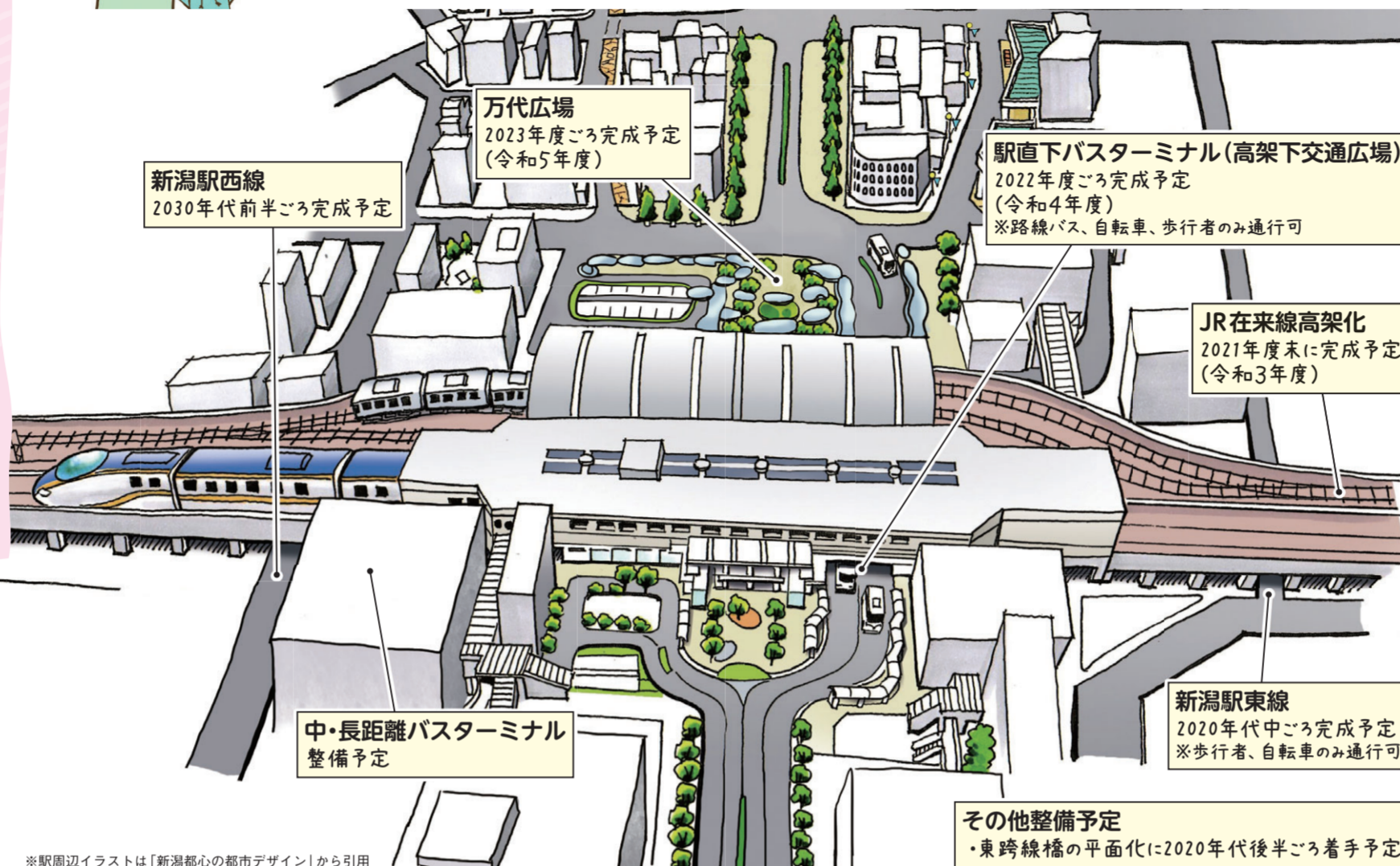
東大通沿いのプランター

●その他緑化の取り組み

- 信濃川やすざね堤緑地チューリップ植栽…小・中学生や自治会と一緒に市の花・チューリップを植える。例年5月下旬に球根掘り体験を開催
- 緑化活動推進事業…市内の公園などで緑化活動を行う団体に、花苗などの購入費の補助を行う

# 新潟駅 周辺の未来図

※イメージ図のため、今後の検討、協議により変更の可能性あり



※駅周辺イラストは「新潟都心の都市デザイン」から引用

新潟駅西線  
2030年代前半ごろ完成予定

万代広場  
2023年度ごろ完成予定  
(令和5年度)

駅直下バスターミナル(高架下交通広場)  
2022年度ごろ完成予定  
(令和4年度)  
※路線バス、自転車、歩行者のみ通行可

JR在来線高架化  
2021年度末に完成予定  
(令和3年度)

中・長距離バスターミナル  
整備予定

新潟駅東線  
2020年代中ごろ完成予定  
※歩行者、自転車のみ通行可

その他整備予定  
・東跨線橋の平面化に2020年代後半ごろ着手予定

### 新しい駅への 思いを聞きました

たばこ BAR&CAFE from SUZUVEL  
(新潟駅構内ほんしゅ館クラフトマンシップ内)

おいしいナビゲーター  
久保田 健司さん



この店では、発酵をテーマにした新潟の食の提供や、新潟県内の「食の観光案内」をしています。新潟駅は電車や新幹線、バス利用者のほか、空港からも多くの人が訪れるので、ここが新潟の魅力を知るきっかけの場になればいいと思っています。

私は、人とのつながりから新潟の魅力や可能性を再発見しました。新潟の良さが将来にわたり人から人へと広まってほしいです。

駅が新しくなることで人の流れも新しくなり、まちがにぎわい、新潟市全体が発展すると期待しています。広場などで「食」のイベントを開催したいですね。

### 令和5年度ごろ 完成予定 / 万代広場

コンセプトは「人、交通、自然が気持ちよく循環する都市の庭」。

現在の万代広場を、旧駅舎が建っている部分にまで広げ、新潟の陸の玄関口にふさわしい駅前広場として、緑があふれ、人々が憩い集う居心地の良い空間を作ります。



東大通方向から見たライトアップされた同広場全体イメージ

・整備の進捗状況は市ホームページで確認できます ▶市ホームページから [万代広場整備事業](#) [検索](#)



同広場から見た新駅舎のイメージ



新駅舎から見たライトアップされた同広場のイメージ

万代広場は、今の広場の約2倍の広さになるんだって。夜はライトアップされるみたいだし、いろいろなイベントができそう。今よりもっとにぎやかになるだろうな。県外の友達が遊びに来たら自慢しよう！



・整備の進捗状況は市ホームページで確認できます ▶市ホームページから [万代広場整備事業](#) [検索](#)

・整備の進捗状況は市ホームページで確認できます ▶市ホームページから [万代広場整備事業](#) [検索](#)

新潟の陸の玄関口である新潟駅。駅周辺の道路と駅前の広場を整備し、にぎわいのある空間を作ることで、新潟駅周辺は「日本海拠点都市にいがた」にふさわしい場所となります。  
新潟駅周辺整備事務所(☎025-245-1260)

### 令和3年度末 完成予定 / JR在来線の高架化

平成18年から事業を進め、30年4月に越後線の高架化が完了。在来線高架駅2～5番線の使用を開始し、新幹線と同一ホームによる乗り換えが可能になりました。さらに、令和3年度末には信越・白新線の高架化が完了します。高架下の土地は駐輪場などにも活用し、周辺道路の整備も進めています。



高架駅2番線ホームの西側・白山方面(令和2年11月撮影)



旧1番線ホームから見た新駅舎の正面(令和2年11月撮影)



新潟鳥屋野線(中央区水島町付近)

高架化すると鉄道を挟んだ往来が便利になるね。踏切がなくなって新潟鳥屋野線ができてから、交通渋滞が減って安心して通れるようになったよ。駅や線路の高架化は歩行者の安全にもつながっているんだね。



#### 動画を見てみよう



万代広場 完成イメージ



高架化事業 工事の経過



駅直下バスターミナル完成イメージ (万代広場から南口広場へ)

#### みんなで作ってみよう

##### 新しい新潟駅ペーパークラフト

新しい新潟駅の完成後イメージのペーパークラフトです。作り方の動画を参考に、みんなで作ってみましょう。

配布場所 新潟駅東口通路の新幹線改札付近 ※市ホームページからダウンロードもできます。厚紙への印刷がお勧めです

市ホームページから [あたらしい新潟駅 ペーパークラフト](#) [検索](#)



▲作り方の動画はこちら