



08-014-01 羽黒・姥島・真木 (1/4)

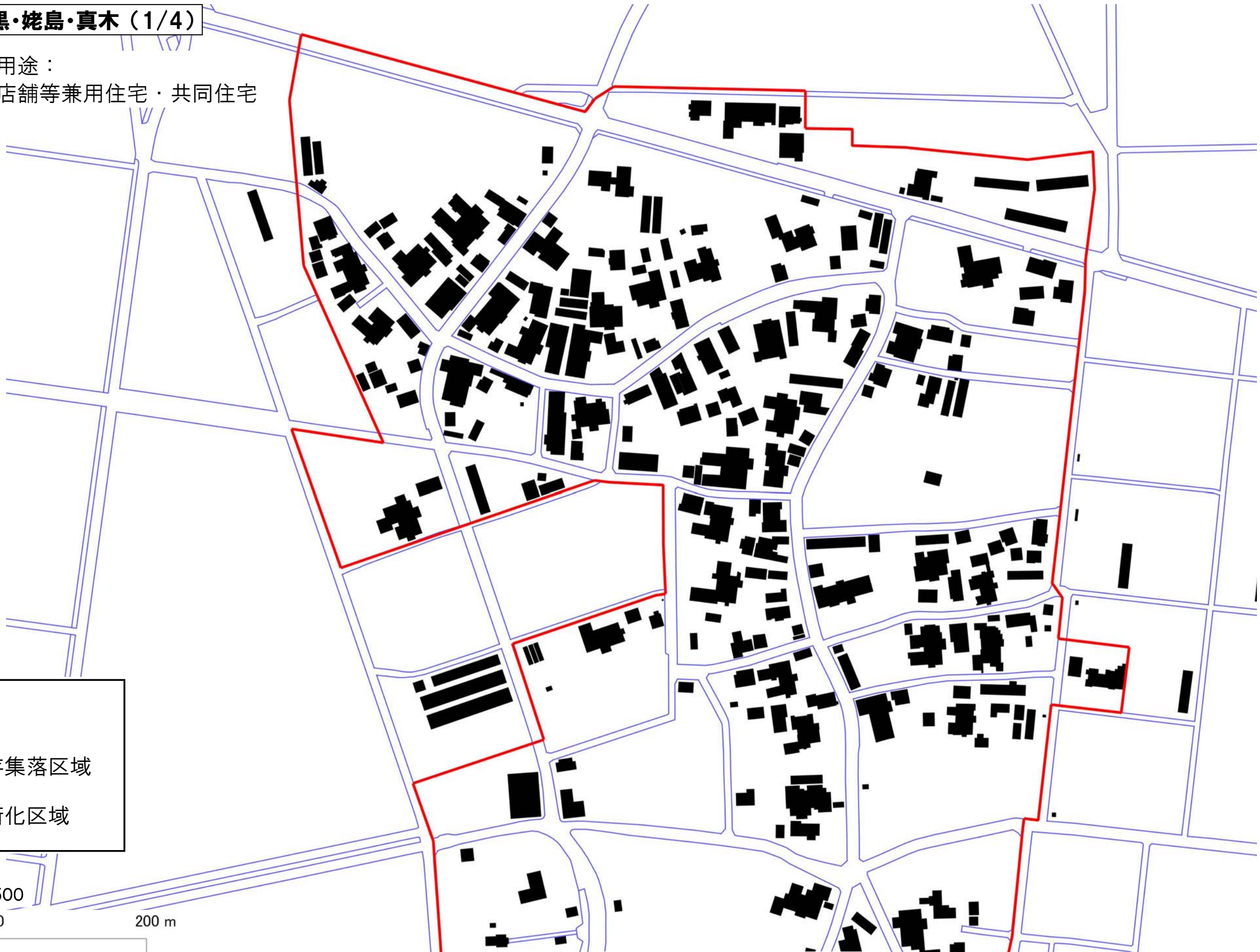
予定建築物の用途：
戸建住宅・店舗等兼用住宅・共同住宅



凡例

-  既存集落区域
-  市街化区域



1:2,500

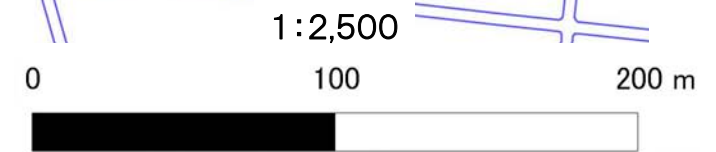


08-014-02 羽黒・姥島・真木 (2/4)



凡例

-  既存集落区域
-  市街化区域



予定建築物の用途：戸建住宅・店舗等兼用住宅・共同住宅



08-014-03 羽黒・姥島・真木 (3/4)

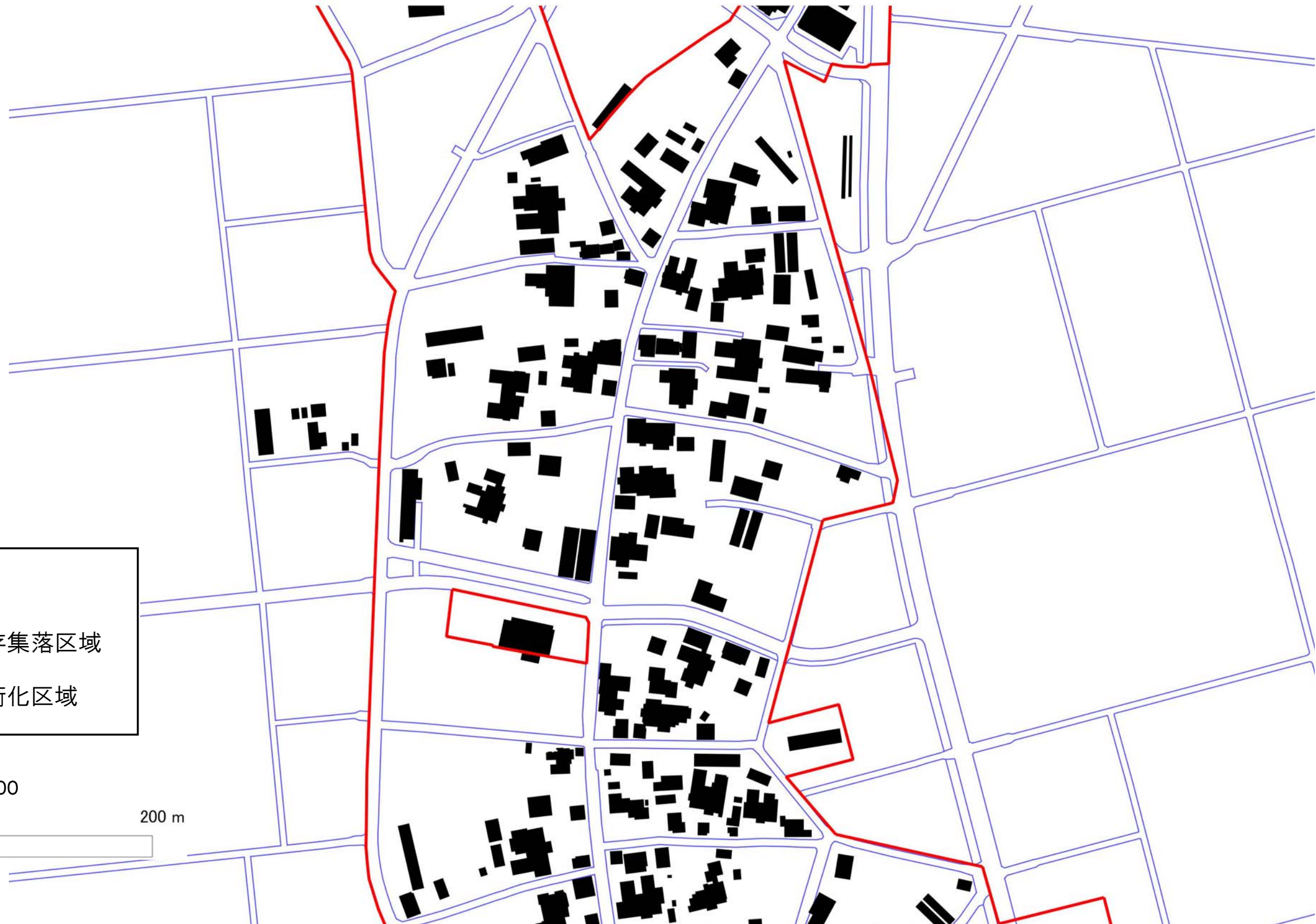
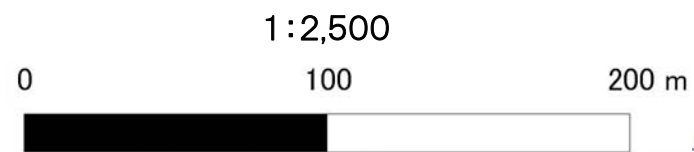
予定建築物の用途：戸建住宅・店舗等兼用住宅・共同住宅

08-014-03 羽黒・姥島・真木(3/4)



凡例

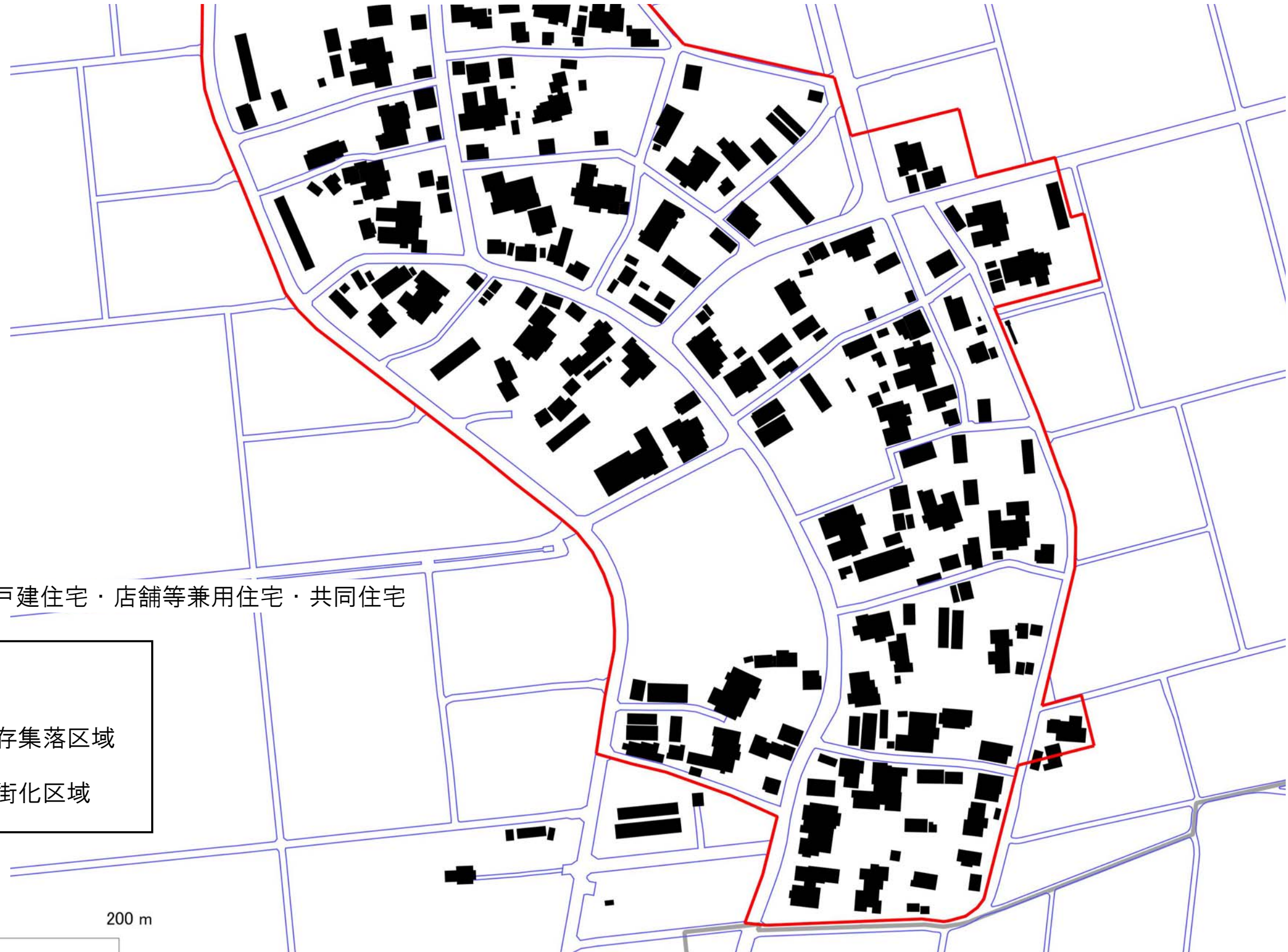
-  既存集落区域
-  市街化区域



08-014-04 羽黒・姥島・真木(4/4)





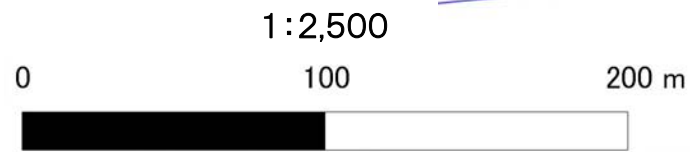
08-014-03 羽黒・姥島・真木(3/4)



予定建築物の用途：戸建住宅・店舗等兼用住宅・共同住宅

凡例

-  既存集落区域
-  市街化区域





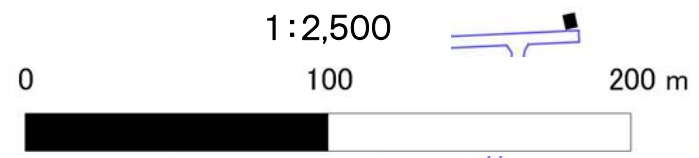
08-015-01 西門田・東船越 (1/5)

予定建築物の用途：戸建住宅・店舗等兼用住宅・共同住宅

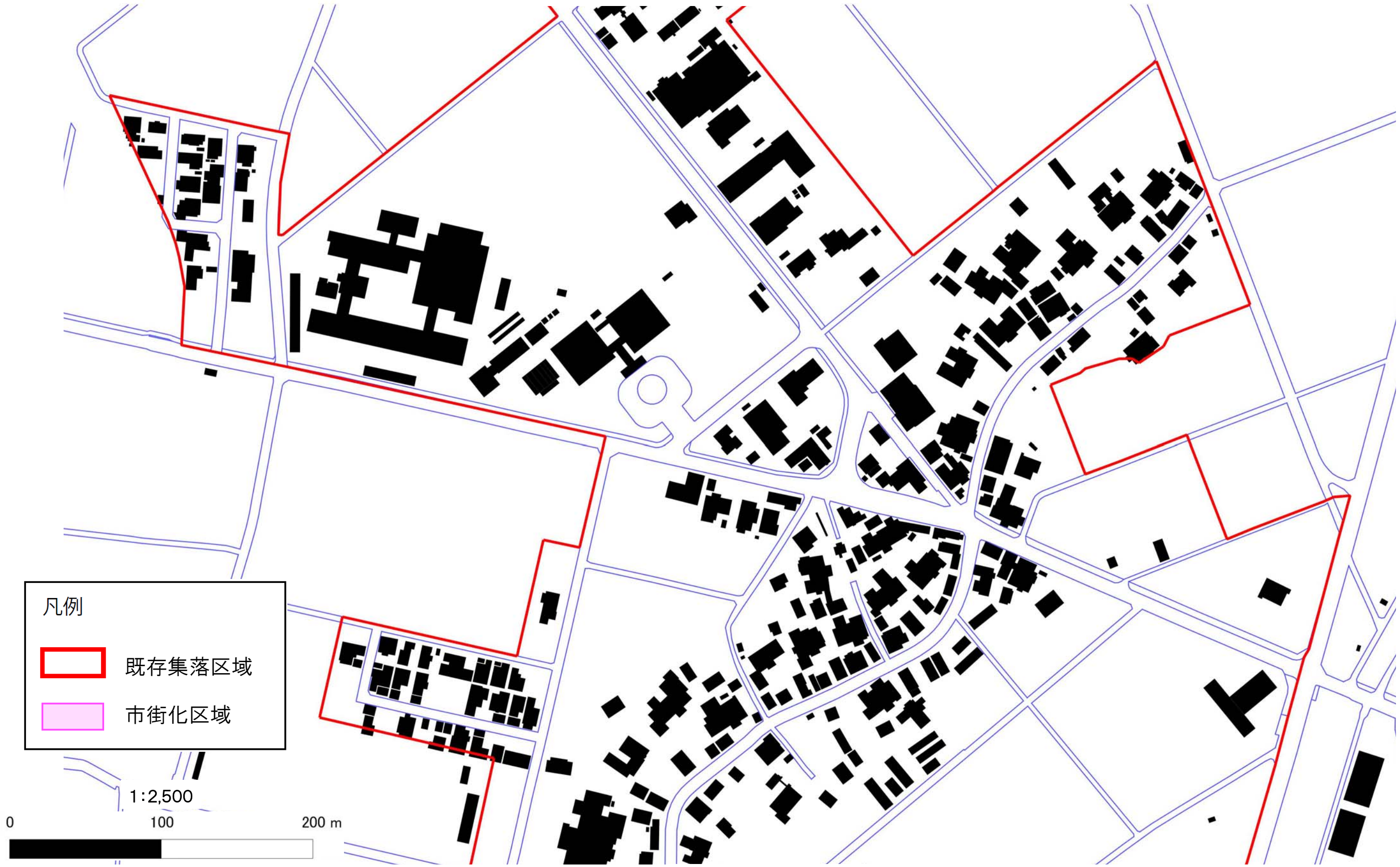


凡例

-  既存集落区域
-  市街化区域

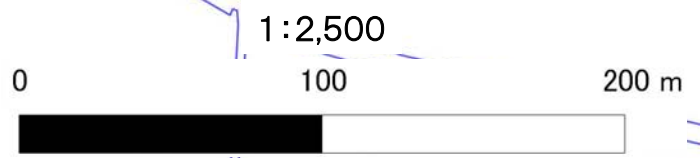


08-015-02 西門田・東船越(2/5)



凡例

- 既存集落区域
- 市街化区域





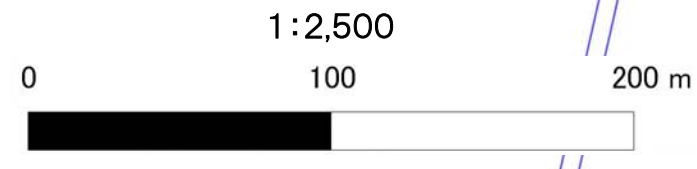
08-015-03 西門田・東船越 (3/5)

08-015-02 西門田・東船越(2/5)

予定建築物の用途：
戸建住宅・店舗等兼用住宅・共同住宅

凡例

-  既存集落区域
-  市街化区域

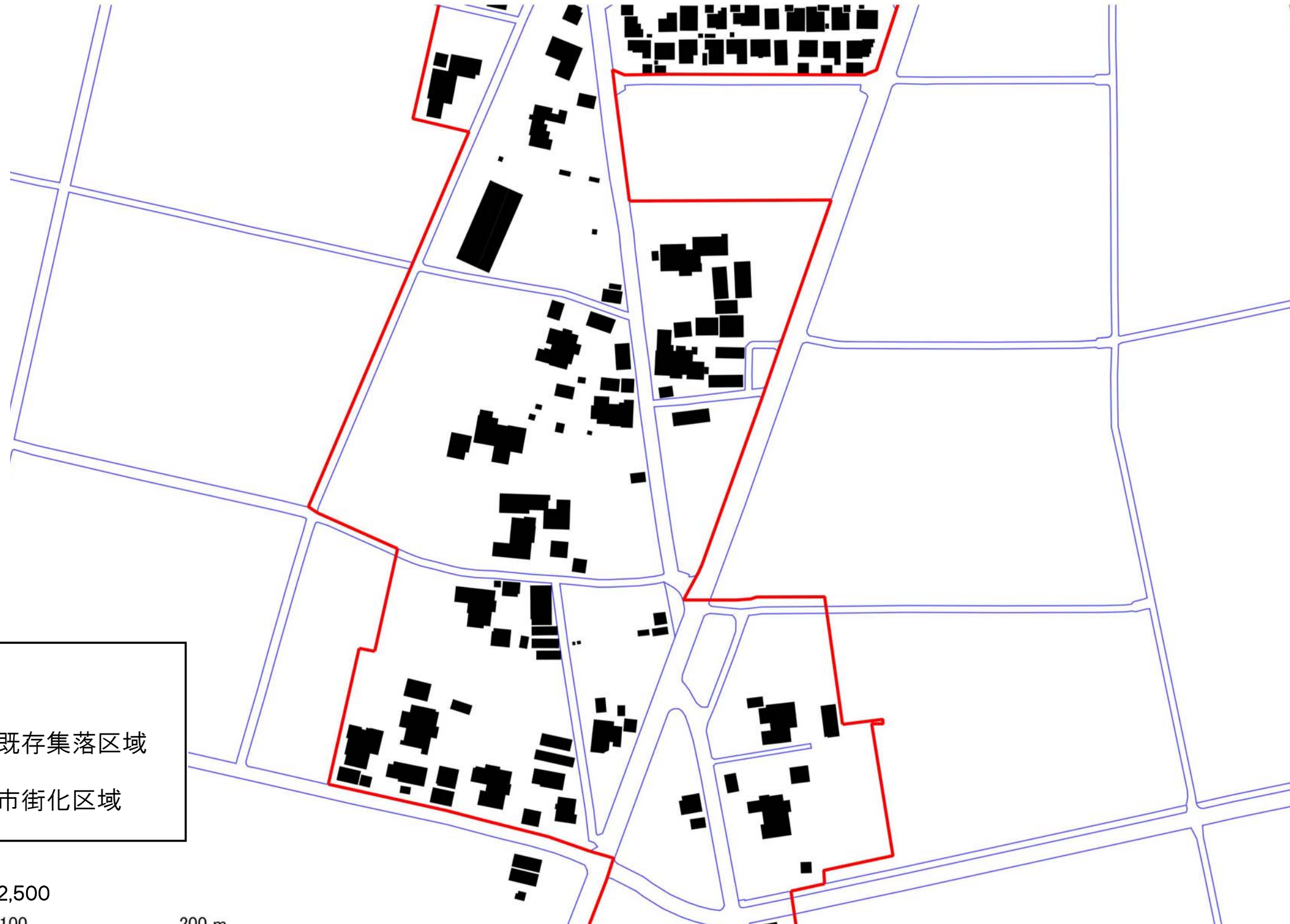


08-015-04 西門田・東船越(4/5)



08-015-04 西門田・東船越(4/5)

予定建築物の用途：戸建住宅・店舗等兼用住宅・共同住宅

08-015-03 西門田・東船越(3/5)



凡例

-  既存集落区域
-  市街化区域

1:2,500

0 100 200 m

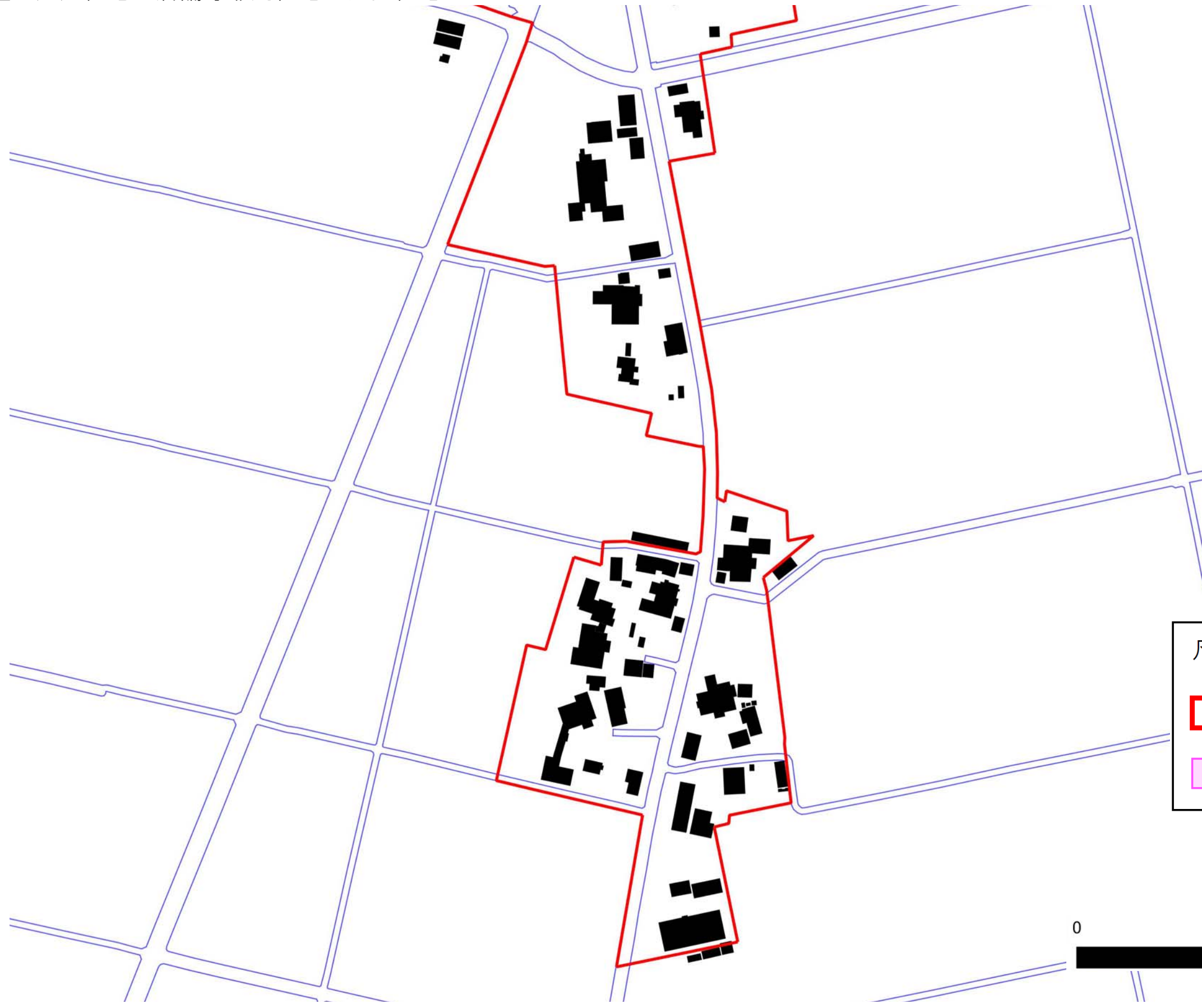


08-015-05 西門田・東船越(5/5)



08-015-05 西門田・東船越 (5/5)

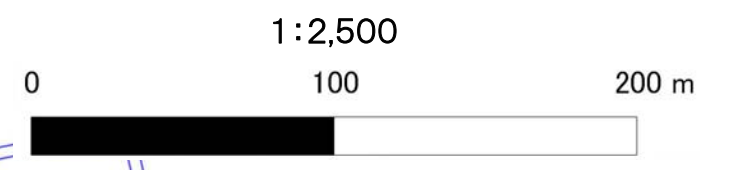
予定建築物の用途：戸建住宅・店舗等兼用住宅・共同住宅

08-015-04 西門田・東船越(4/5)



凡例

-  既存集落区域
-  市街化区域





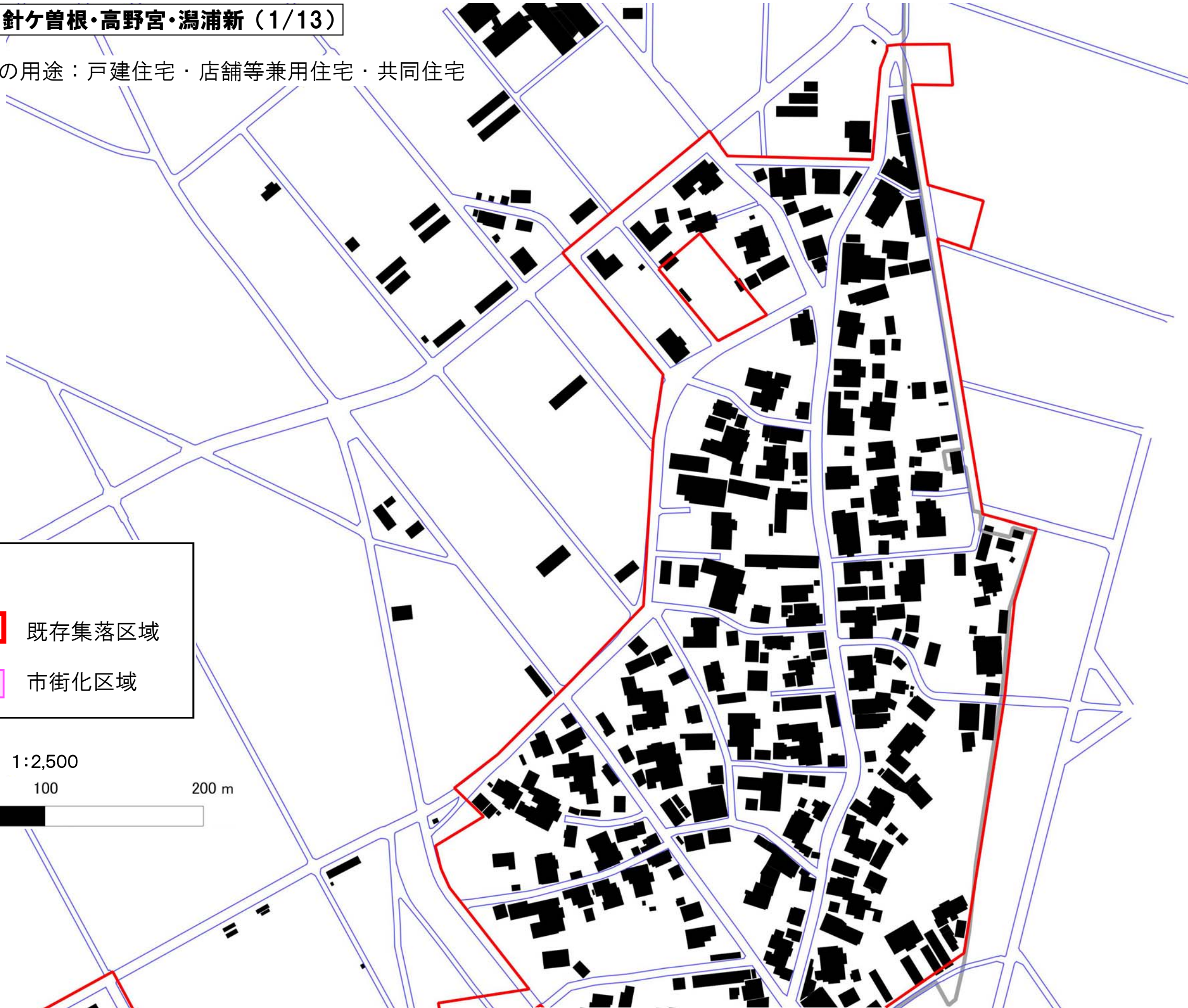
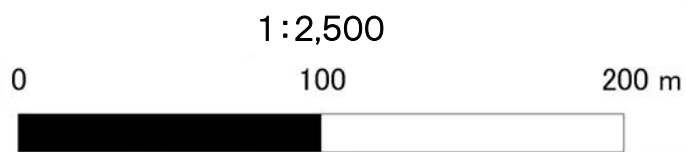
08-016-01 針ヶ曾根・高野宮・潟浦新 (1/13)

予定建築物の用途：戸建住宅・店舗等兼用住宅・共同住宅



凡例

-  既存集落区域
-  市街化区域

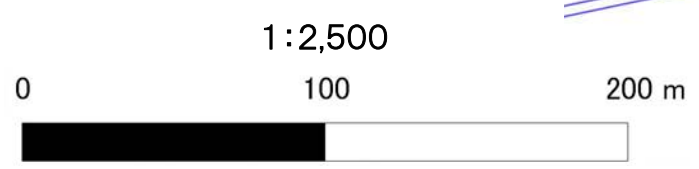


08-016-02 針ヶ曾根・高野宮・潟浦新 (2/13)



凡例

- 既存集落区域
- 市街化区域

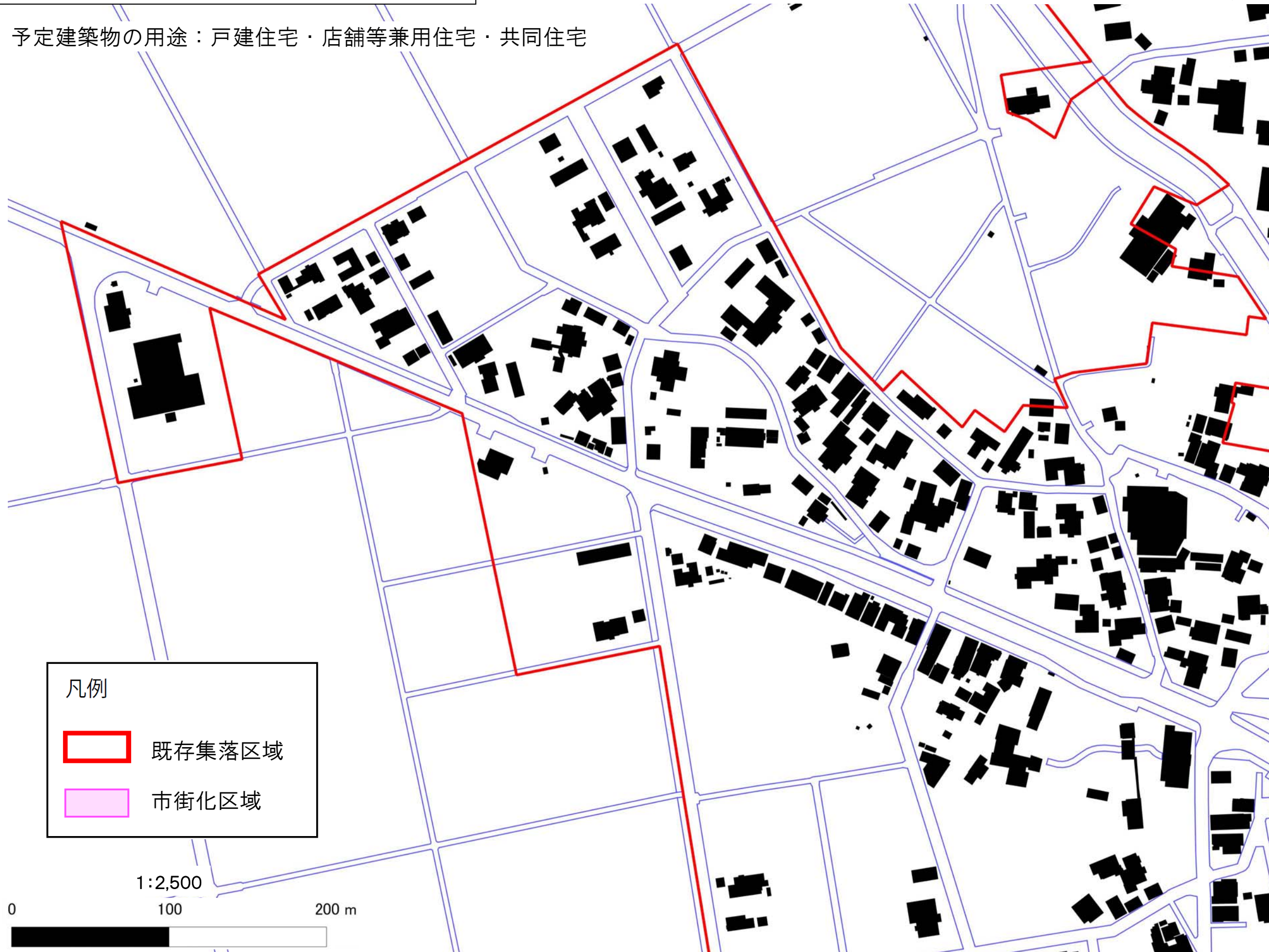


予定建築物の用途：
戸建住宅・店舗等兼用住宅・共同住宅

08-016-03 針ヶ曽根・高野宮・潟浦新 (3/13)



08-016-01 針ヶ曽根・高野宮・潟浦新(1/13)


予定建築物の用途：戸建住宅・店舗等兼用住宅・共同住宅



08-016-02
針ヶ曽根・高野宮・潟浦新
(2/13)

凡例



-  既存集落区域
-  市街化区域

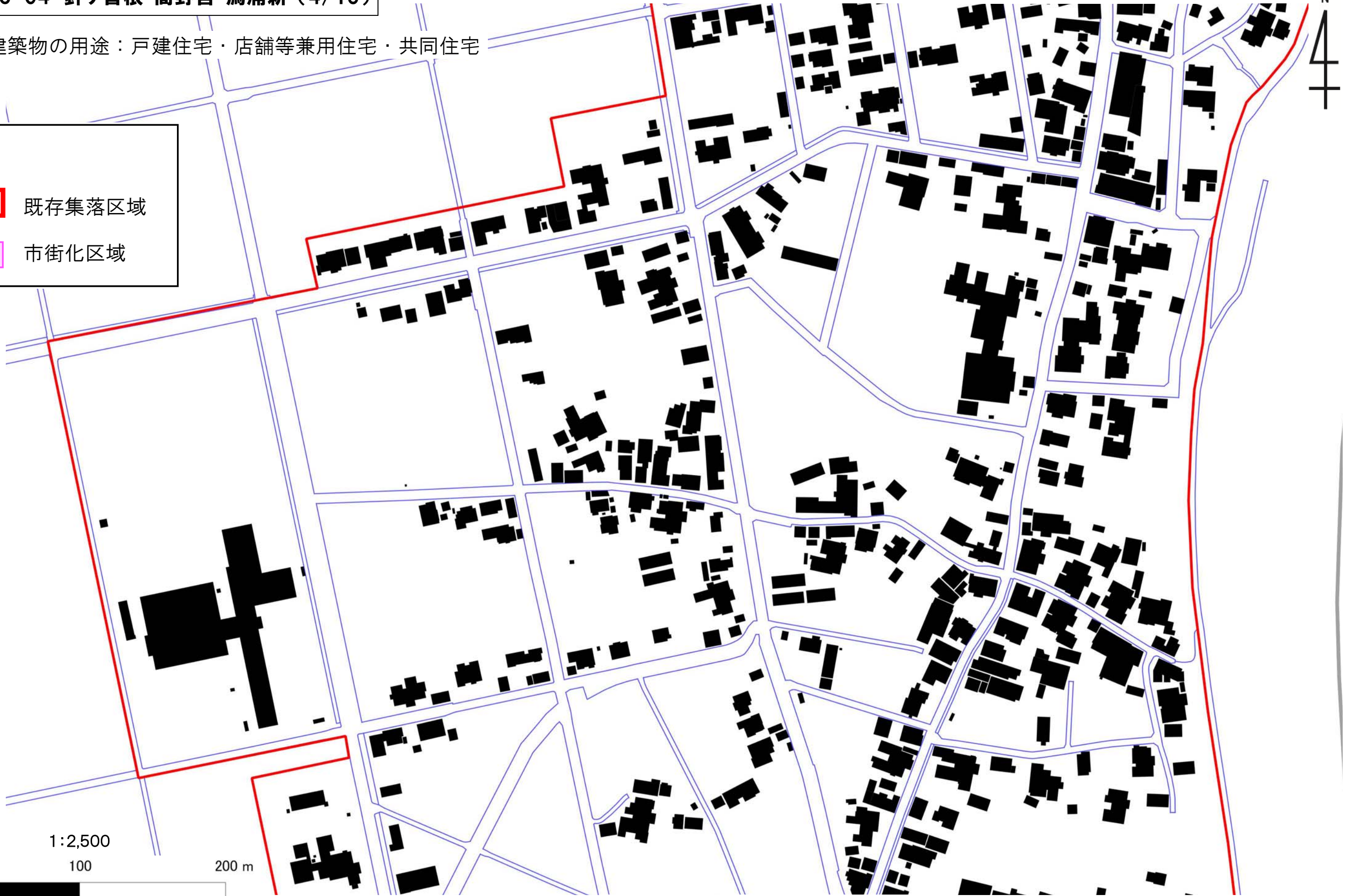


08-016-04 針ヶ曽根・高野宮・潟浦新(4/13)

予定建築物の用途：戸建住宅・店舗等兼用住宅・共同住宅

凡例

-  既存集落区域
-  市街化区域



1:2,500





08-016-05 針ヶ曽根・高野宮・潟浦新 (5/13)

08-016-04 針ヶ曽根・高野宮・潟浦新(4/13)

08-016-11
針ヶ曽根・高野宮・潟浦新
(11/13)

凡例

-  既存集落区域
-  市街化区域

1:2,500





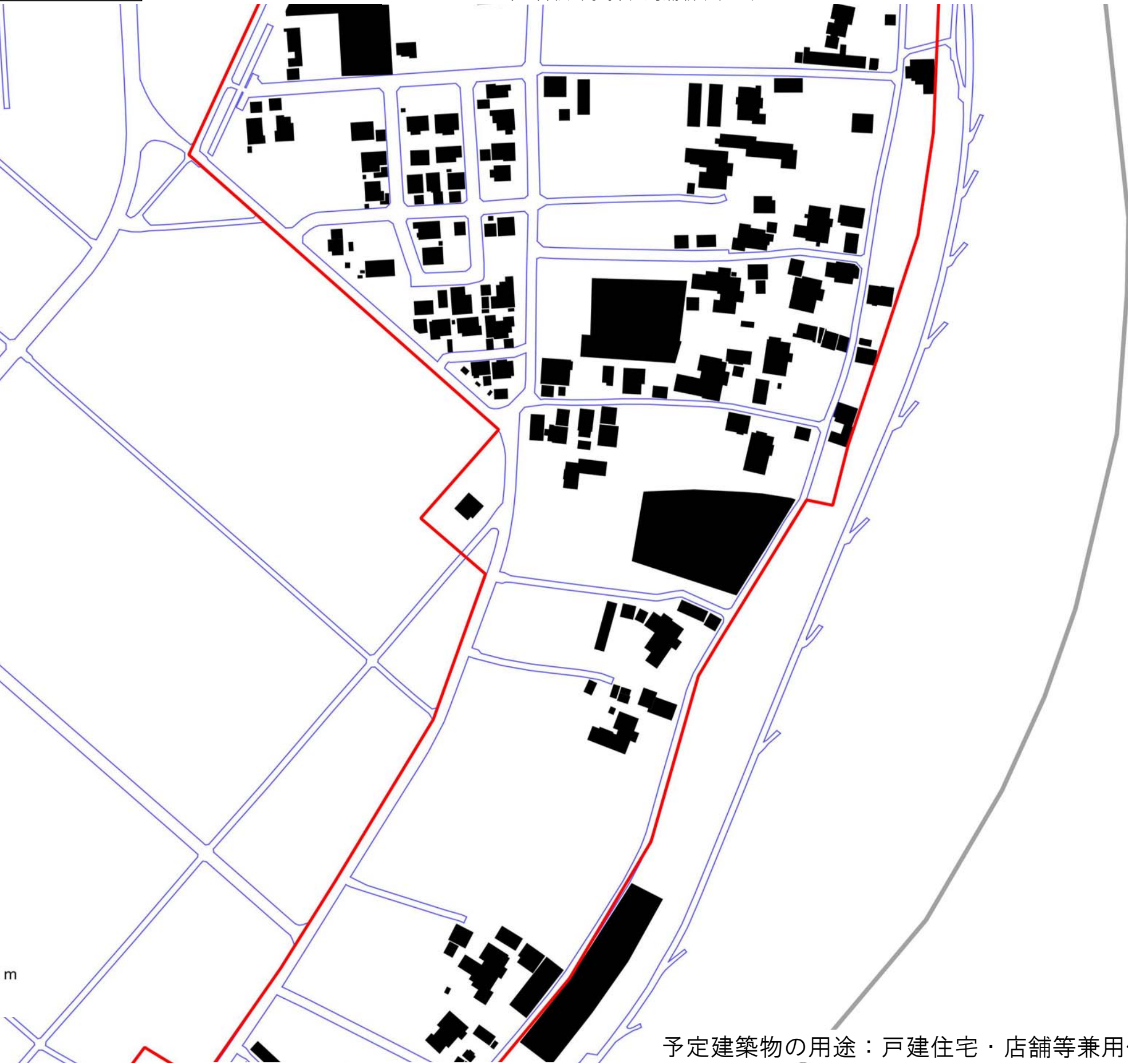
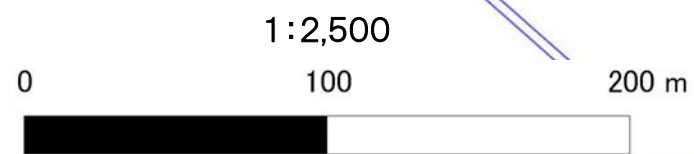
08-016-06 針ヶ曽根・高野宮・潟浦新(6/13)

予定建築物の用途：戸建住宅・店舗等兼用住宅・共同住宅



凡例

-  既存集落区域
-  市街化区域



予定建築物の用途：戸建住宅・店舗等兼用住宅・共同住宅

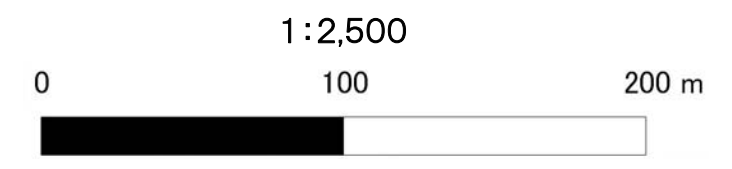
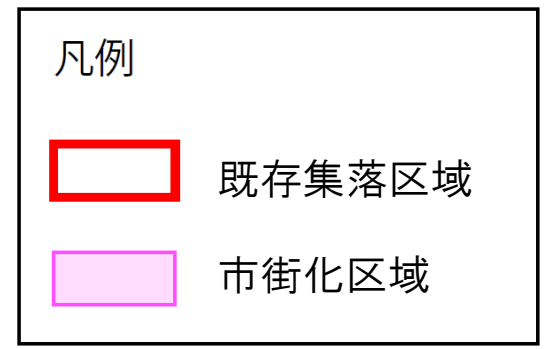
08-016-07 針ヶ曽根・高野宮・潟浦新 (7/13)

予定建築物の用途：戸建住宅・店舗等兼用住宅・共同住宅

08-016-06 針ヶ曽根・高野宮・潟浦新(6/13)



08-016-08 針ヶ曽根・高野宮・潟浦新(8/13)





08-016-08 針ヶ曽根・高野宮・潟浦新 (8/13)

予定建築物の用途：戸建住宅・店舗等兼用住宅・共同住宅

08-016-07 針ヶ曽根・高野宮・潟浦新(7/13)




凡例

-  既存集落区域
-  市街化区域

1:2,500

0 100 200 m



08-016-09 針ヶ曽根・高野宮・潟浦新(9/13)

08-016-09 針ヶ曽根・高野宮・潟浦新 (9/13)

08-016-08 針ヶ曽根・高野宮・潟浦新(8/9)



予定建築物の用途：戸建住宅・店舗等兼用住宅・共同住宅

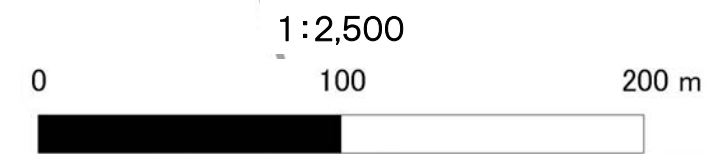


08-016-10 針ヶ曽根・高野宮・潟浦新(10/10)



凡例



-  既存集落区域
-  市街化区域



08-016-09 針ヶ曾根・高野宮・潟浦新(9/13)



凡例

-  既存集落区域
-  市街化区域

1:2,500



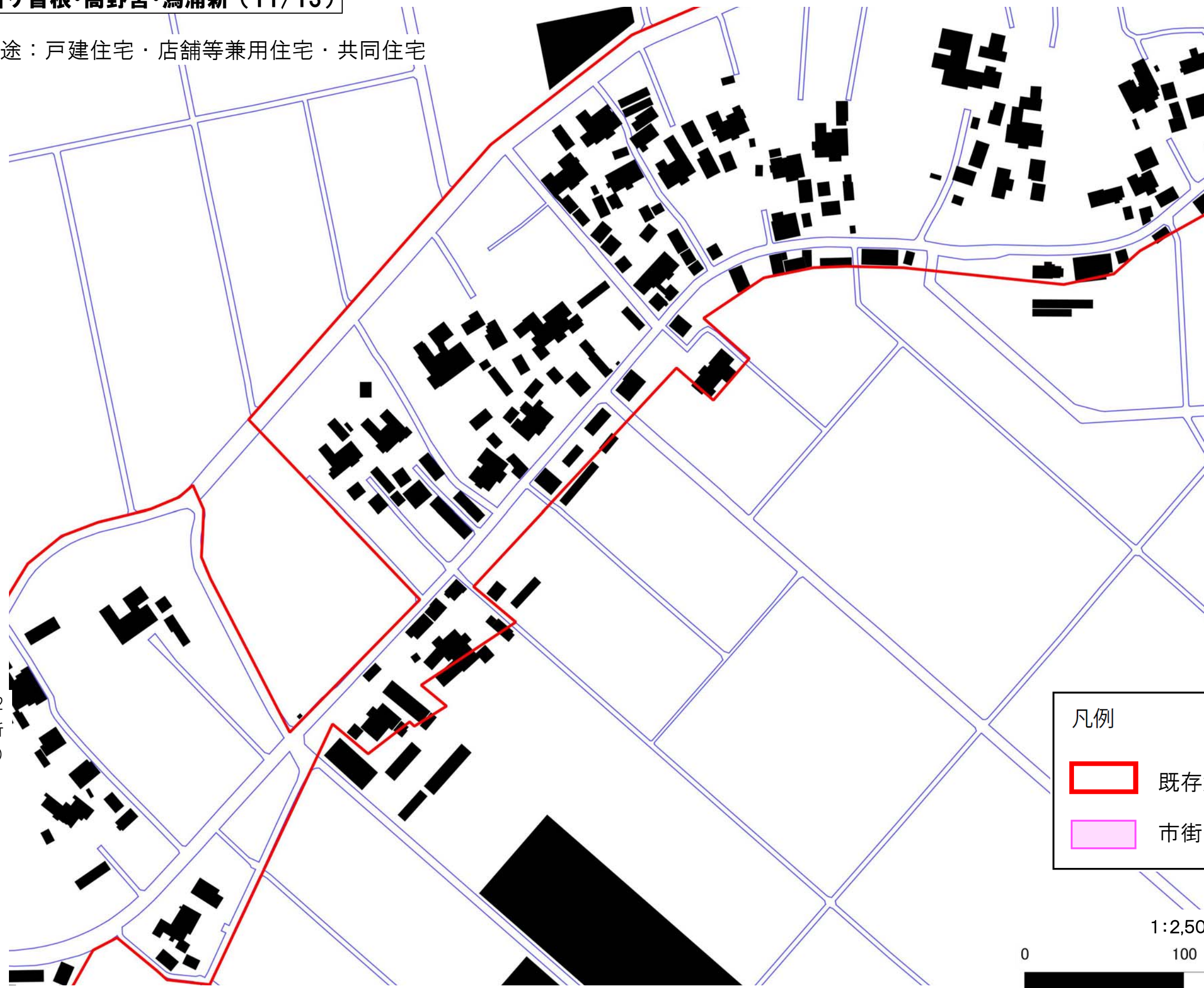
08-016-11 針ヶ曾根・高野宮・潟浦新 (11/13)

予定建築物の用途：戸建住宅・店舗等兼用住宅・共同住宅





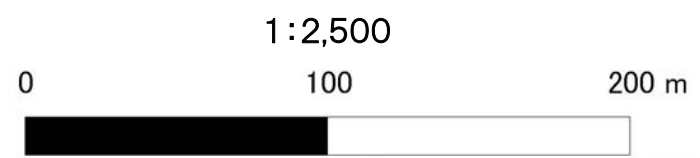
08-016-05
針ヶ曾根・高野宮・潟浦新
(5/13)

08-016-12
針ヶ曾根・高野宮・潟浦新
(12/13)



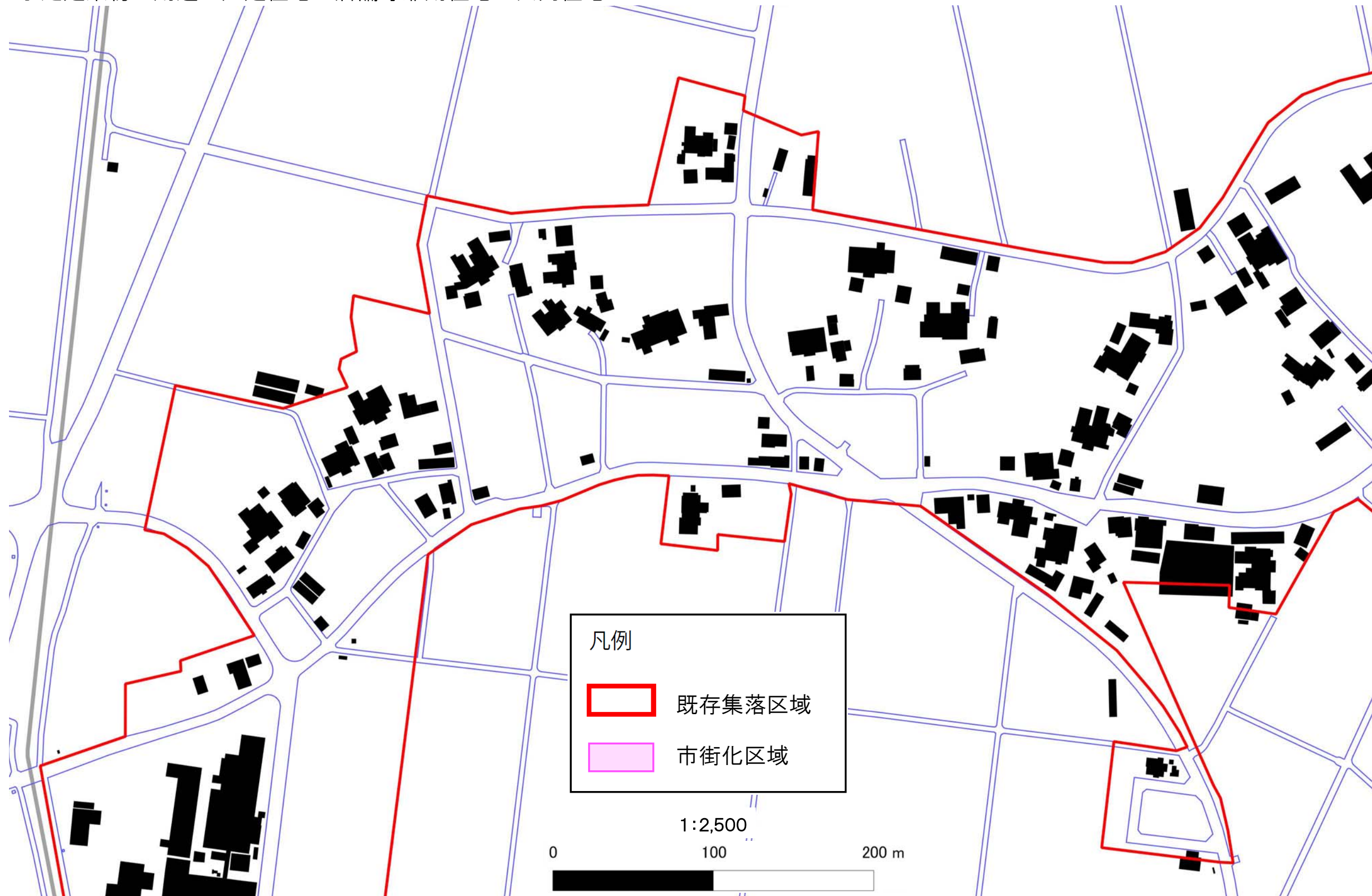
凡例

-  既存集落区域
-  市街化区域



08-016-12 針ヶ曽根・高野宮・潟浦新 (12/13)

予定建築物の用途：戸建住宅・店舗等兼用住宅・共同住宅



08-016-11
針ヶ曽根・高野宮・潟浦新
(11/13)

08-016-13 針ヶ曽根・高野宮・潟浦新(13/13)



08-016-13 針ヶ曾根・高野宮・潟浦新 (13/13)

08-016-12 針ヶ曾根・高野宮・潟浦新(12/13)

予定建築物の用途：
戸建住宅・店舗等兼用住宅・共同住宅



凡例

-  既存集落区域
-  市街化区域

