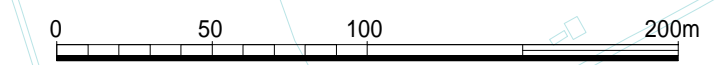
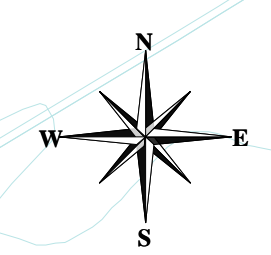


新潟都市計画下水道の変更（新潟市決定）
 内野都市下水路、五十嵐中島都市下水路及び巻都市下水路
 計画図 縮尺 1：2,500

既計画決定面積 約264ha
 廃止計画決定面積 約264ha
 合計計画決定面積 - ha

第8号五十嵐中島都市下水路
 既計画決定面積 約66ha
 廃止計画決定面積 約66ha
 合計計画決定面積 - ha

第7号内野都市下水路
 既計画決定面積 約77ha
 廃止計画決定面積 約77ha
 合計計画決定面積 - ha



終点
 新潟市西区新中浜5丁目

終点
 新潟市西区五十嵐中島

起点
 新潟市西区五十嵐中島

起点
 新潟市西区五十嵐中島

五十嵐中島幹線

内野幹線

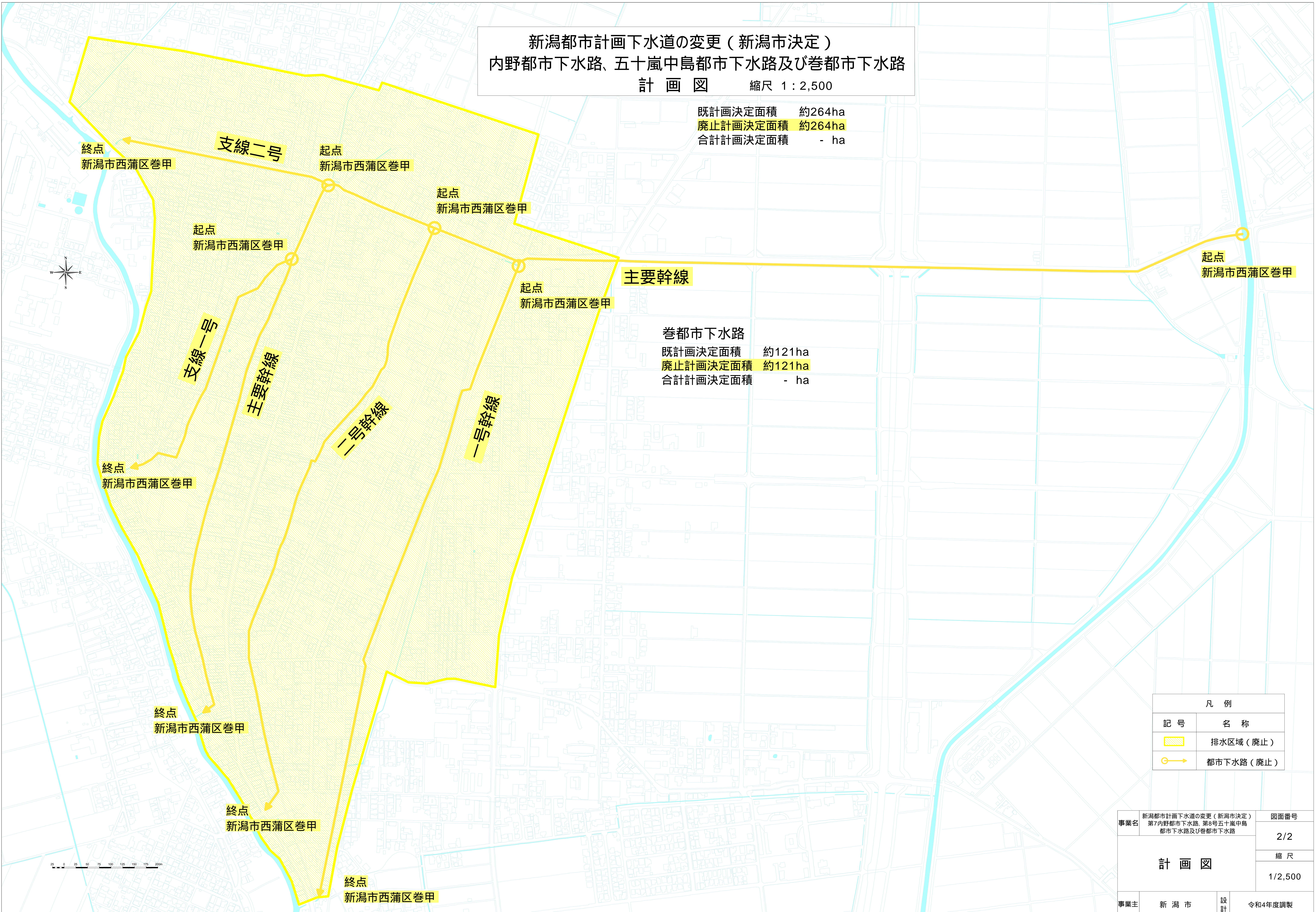
凡例	
記号	名称
	排水区域（廃止）
	都市下水路（廃止）

事業名	新潟都市計画下水道の変更（新潟市決定） 第7号内野都市下水路、第8号五十嵐中島 都市下水路及び巻都市下水路	図面番号	1/2
	計画図	縮尺	1/2,500
事業主		新潟市	設計

新潟都市計画下水道の変更（新潟市決定）
 内野都市下水路、五十嵐中島都市下水路及び巻都市下水路
 計画図 縮尺 1：2,500

既計画決定面積 約264ha
 廃止計画決定面積 約264ha
 合計計画決定面積 - ha

巻都市下水路
 既計画決定面積 約121ha
 廃止計画決定面積 約121ha
 合計計画決定面積 - ha



凡例	
記号	名称
	排水区域（廃止）
	都市下水路（廃止）

事業名	新潟都市計画下水道の変更（新潟市決定） 第7内野都市下水路、第8号五十嵐中島 都市下水路及び巻都市下水路	図面番号	2/2
	計画図	縮尺	1/2,500
		事業主	新潟市