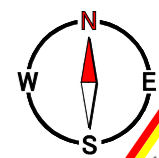


計画図1

縮尺 1 : 2,500



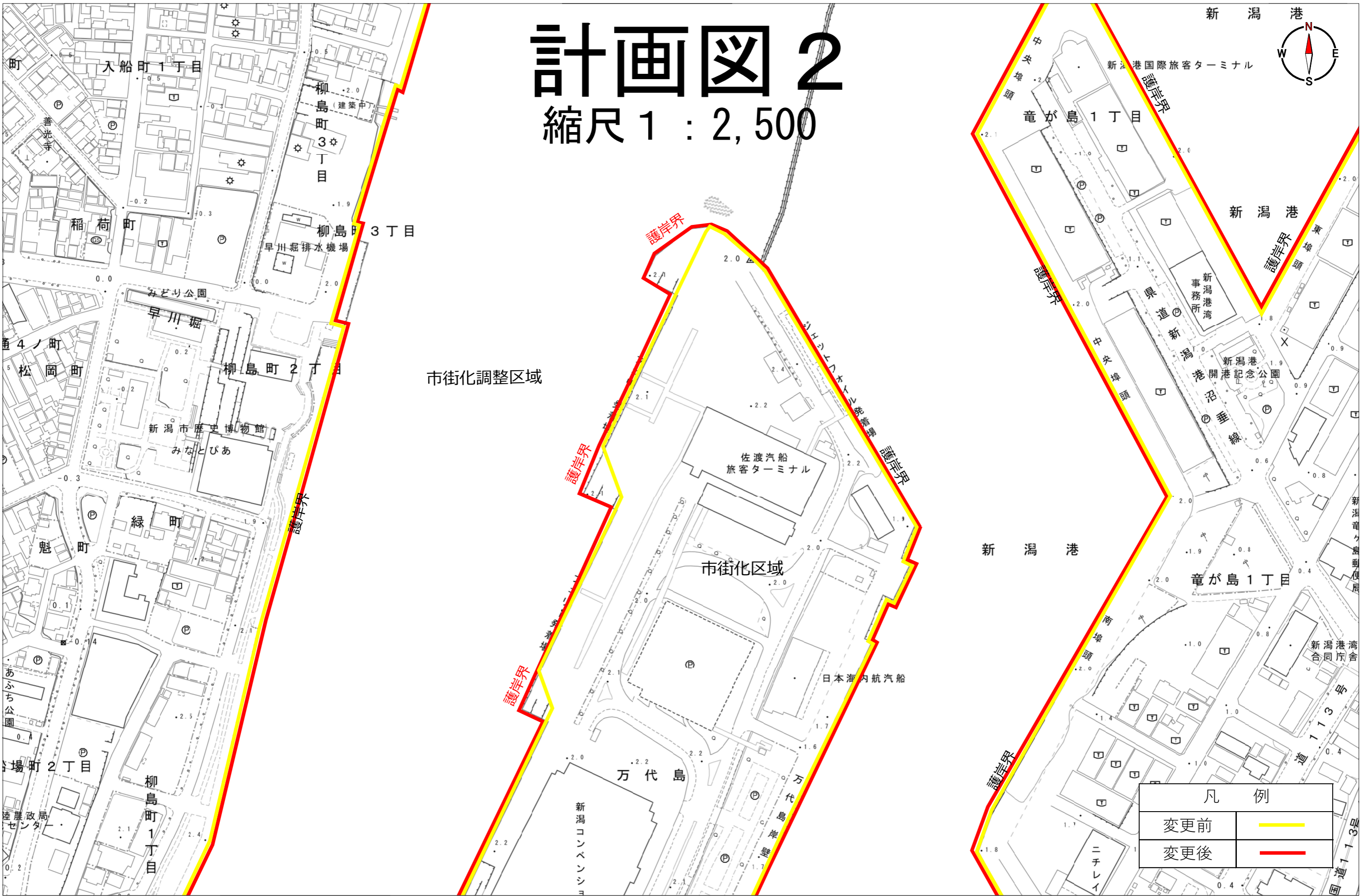
市街化調整区域

市街化区域

凡 例	
変更前	— (Yellow line)
変更後	— (Red line)

計画図2

縮尺 1 : 2,500



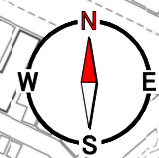
市街化調整区域

市街化区域

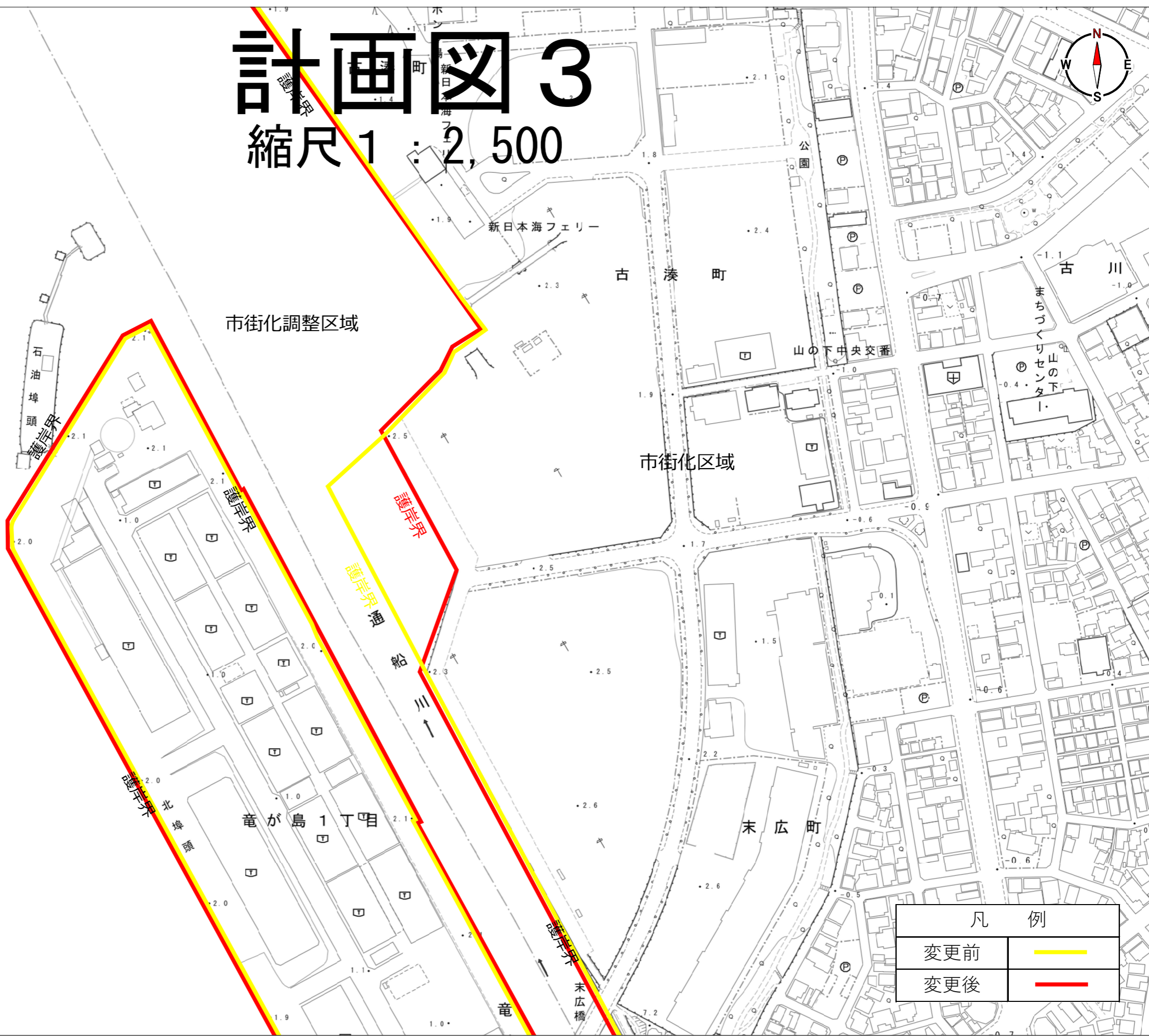
凡 例	
変更前	
変更後	

計画図3

縮尺 1 : 2,500



川
橋
跡



凡 例	
変更前	— (Yellow line)
変更後	— (Red line)