

社会資本総合整備計画（社会資本整備総合交付金） 事後評価書

平成 27 年 4 月 20 日

計画の名称	下水道における良好な水循環の創造																																													
計画の期間	平成22年度 ～ 平成26年度（5年間）	交付対象	新潟市																																											
計画の目標	汚水処理が未整備である区域の下水道整備を進め、良好な水循環を創造する。																																													
計画の成果目標（定量的指標）	① 下水道処理人口普及率を74.7%（H22当初）から82.5%（H26末）に増加させる。																																													
定量的指標の定義及び算定式	<table border="1"> <thead> <tr> <th rowspan="2">定量的指標の定義及び算定式</th> <th colspan="3">定量的指標の現況値及び目標値</th> <th rowspan="2">備考</th> </tr> <tr> <th>当初現況値 (H22当初)</th> <th>中間目標値 (H24末)</th> <th>最終目標値 (H26末)</th> </tr> </thead> <tbody> <tr> <td>① 下水道処理人口普及率 下水道処理人口（人） / 行政人口（人）</td> <td>74.7%</td> <td>-</td> <td>82.5%</td> <td></td> </tr> <tr> <td></td> <td></td> <td></td> <td></td> <td></td> </tr> <tr> <td></td> <td></td> <td></td> <td></td> <td></td> </tr> <tr> <td></td> <td></td> <td></td> <td></td> <td></td> </tr> <tr> <td></td> <td></td> <td></td> <td></td> <td></td> </tr> <tr> <td></td> <td></td> <td></td> <td></td> <td></td> </tr> <tr> <td></td> <td></td> <td></td> <td></td> <td></td> </tr> </tbody> </table>			定量的指標の定義及び算定式	定量的指標の現況値及び目標値			備考	当初現況値 (H22当初)	中間目標値 (H24末)	最終目標値 (H26末)	① 下水道処理人口普及率 下水道処理人口（人） / 行政人口（人）	74.7%	-	82.5%																															
定量的指標の定義及び算定式	定量的指標の現況値及び目標値				備考																																									
	当初現況値 (H22当初)	中間目標値 (H24末)	最終目標値 (H26末)																																											
① 下水道処理人口普及率 下水道処理人口（人） / 行政人口（人）	74.7%	-	82.5%																																											
全体事業費	合計 (A+B+C)	42,600百万円	A	37,500百万円	B	0百万円	C	5,100百万円	効果促進事業費の割合 C / (A+B+C)	12.0%																																				
事後評価																																														
○事後評価の実施体制、実施時期																																														
事後評価の実施体制						事後評価の実施時期																																								
・新潟市大規模建設事業評価制度を活用						・平成26年度																																								
						公表の方法																																								
						・評価結果は新潟市のホームページにて公表																																								

1. 交付対象事業の進捗状況

交付対象事業																	
A1 下水道事業																	
番号	事業種別	地域種別	交付対象	直接間接	事業者	道路種別	省略工種	要素となる事業名(事業箇所)	事業内容(延長・面積等)	市町村名	事業実施期間(年度)					全体事業費(百万円)	備考
											H22	H23	H24	H25	H26		
船見処理区																	
1-A1-1	下水道	一般	新潟市	直接	-	処理場	増設	船見下水処理場	汚泥処理棟, 汚泥処理設備 等	新潟市						3,230	
中部処理区																	
1-A1-2	下水道	一般	新潟市	直接	-	汚水	新設	出来島排水区 枝線	L=900m	新潟市						104	
1-A1-3	下水道	一般	新潟市	直接	-	合流	新設	鳥屋野排水区 枝線	L=400m	新潟市						38	
1-A1-4	下水道	一般	新潟市	直接	-	汚水	新設	姥ヶ山排水区 枝線	L=1,700m	新潟市						260	
1-A1-5	下水道	一般	新潟市	直接	-	汚水	新設	曾野木排水区 俵柳・天野汚水幹線	L=1,100m	新潟市						188	
1-A1-6	下水道	一般	新潟市	直接	-	汚水	新設	曾野木排水区 枝線	L=6,000m	新潟市						1,177	
1-A1-7	下水道	一般	新潟市	直接	-	合流	新設	坂井輪排水区 枝線	L=4,900m	新潟市						252	
1-A1-8	下水道	一般	新潟市	直接	-	汚水	新設	五十嵐排水区 五十嵐第2汚水1-1号幹線	L=200m	新潟市						42	
1-A1-9	下水道	一般	新潟市	直接	-	汚水	新設	五十嵐排水区 五十嵐第2汚水1-2号幹線	L=500m	新潟市						102	
1-A1-10	下水道	一般	新潟市	直接	-	汚水	新設	五十嵐排水区 五十嵐第1汚水幹線	L=1,900m	新潟市						202	
1-A1-11	下水道	一般	新潟市	直接	-	汚水	新設	五十嵐排水区 枝線	L=19,300m	新潟市						1,489	
1-A1-122	下水道	一般	新潟市	直接	-	合流	新設	白山排水区 白山幹線	下水熱利用	新潟市						27	
1-A1-12	下水道	一般	新潟市	直接	-	ポンプ場	新設	五十嵐2の町汚水中継ポンプ場	ポンプ設備, 沈砂池 等	新潟市						380	
1-A1-13	下水道	一般	新潟市	直接	-	ポンプ場	増設	浦山中継ポンプ場	脱臭設備	新潟市						58	
1-A1-14	下水道	一般	新潟市	直接	-	処理場	増設	中部下水処理場	水処理電気設備, 洗砂脱臭設備 等	新潟市						264	
1-A1-15	下水道	一般	新潟市	直接	-	処理場	増設	中部下水処理場	汚泥脱水機	新潟市						2,050	
1-A1-16	下水道	一般	新潟市	直接	-	処理場	増設	中部下水処理場	汚泥貯留槽, 消化ガス発電設備 等	新潟市						1,693	
白根処理区																	
1-A1-17	下水道	一般	新潟市	直接	-	汚水	新設	白根第1処理分区 西1号汚水幹線	L=400m	新潟市						210	
1-A1-18	下水道	一般	新潟市	直接	-	汚水	新設	白根第1処理分区 西7号汚水幹線	L=500m	新潟市						113	
1-A1-19	下水道	一般	新潟市	直接	-	汚水	新設	白根第1処理分区 枝線	L=13,400m	新潟市						2,696	
北部処理区																	
1-A1-20	下水道	一般	新潟市	直接	-	汚水	新設	新潟太夫浜処理分区 枝線	L=5,400m	新潟市						641	
1-A1-21	下水道	一般	新潟市	直接	-	汚水	新設	新潟新崎処理分区 枝線	L=13,200m	新潟市						862	
1-A1-22	下水道	一般	新潟市	直接	-	汚水	新設	新潟南浜処理分区 南浜汚水幹線	L=3,100m	新潟市						575	
1-A1-23	下水道	一般	新潟市	直接	-	汚水	新設	新潟南浜処理分区 枝線	L=2,600m	新潟市						151	
1-A1-24	下水道	一般	新潟市	直接	-	汚水	新設	豊栄葛塚処理分区 枝線	L=16,100m	新潟市						1,603	
1-A1-25	下水道	一般	新潟市	直接	-	汚水	新設	豊栄長浦第1処理分区 枝線	L=3,400m	新潟市						594	
1-A1-26	下水道	一般	新潟市	直接	-	汚水	新設	豊栄木崎第2処理分区 木崎2号汚水幹線	L=1,200m	新潟市						160	
1-A1-27	下水道	一般	新潟市	直接	-	汚水	新設	豊栄木崎第2処理分区 枝線	L=1,200m	新潟市						160	
1-A1-28	下水道	一般	新潟市	直接	-	汚水	新設	豊栄岡方第1処理分区 岡方第1汚水幹線	L=500m	新潟市						100	
1-A1-29	下水道	一般	新潟市	直接	-	汚水	新設	豊栄岡方第1処理分区 枝線	L=2,500m	新潟市						500	
1-A1-30	下水道	一般	新潟市	直接	-	汚水	新設	豊栄長浦第2処理分区 長浦第2汚水幹線	L=800m	新潟市						160	
1-A1-31	下水道	一般	新潟市	直接	-	汚水	新設	豊栄長浦第2処理分区 枝線	L=2,000m	新潟市						400	

東部処理区															
1-A1-32	下水道	一般	新潟市	直接	-	汚水	新設	新潟第3処理分区 枝線	L=300m	新潟市					30
1-A1-33	下水道	一般	新潟市	直接	-	汚水	新設	新潟第4処理分区 枝線	L=2,000m	新潟市					158
1-A1-34	下水道	一般	新潟市	直接	-	汚水	新設	新潟第5処理分区 新潟5-1号幹線	L=300m	新潟市					51
1-A1-35	下水道	一般	新潟市	直接	-	汚水	新設	新潟第5処理分区 枝線	L=2,100m	新潟市					250
1-A1-36	下水道	一般	新潟市	直接	-	汚水	新設	鍋潟処理分区 枝線	L=2,600m	新潟市					345
1-A1-37	下水道	一般	新潟市	直接	-	汚水	新設	丸瀨処理分区 枝線	L=1,900m	新潟市					219
1-A1-38	下水道	一般	新潟市	直接	-	汚水	新設	亀田第1処理分区 西部第1号汚水4号幹線	L=500m	新潟市					45
1-A1-39	下水道	一般	新潟市	直接	-	汚水	新設	亀田第1処理分区 枝線	L=3,800m	新潟市					393
1-A1-40	下水道	一般	新潟市	直接	-	汚水	新設	亀田第2処理分区 枝線	L=400m	新潟市					86
新津処理区															
1-A1-41	下水道	一般	新潟市	直接	-	汚水	新設	新津荻川第1処理分区 枝線	L=900m	新潟市					60
1-A1-42	下水道	一般	新潟市	直接	-	汚水	新設	新津西部第2処理分区 枝線	L=2,800m	新潟市					148
1-A1-43	下水道	一般	新潟市	直接	-	汚水	新設	新津中部処理分区 小口汚水幹線	L=1,200m	新潟市					80
1-A1-44	下水道	一般	新潟市	直接	-	汚水	新設	新津中部処理分区 枝線	L=6,100m	新潟市					744
1-A1-45	下水道	一般	新潟市	直接	-	汚水	新設	新津東部処理分区 枝線	L=200m	新潟市					19
1-A1-46	下水道	一般	新潟市	直接	-	汚水	新設	新津古田第2処理分区 枝線	L=4,600m	新潟市					425
1-A1-47	下水道	一般	新潟市	直接	-	汚水	新設	新津東金沢処理分区 枝線	L=2,100m	新潟市					325
1-A1-48	下水道	一般	新潟市	直接	-	汚水	新設	新津新金沢第2処理分区 枝線	L=800m	新潟市					63
1-A1-49	下水道	一般	新潟市	直接	-	汚水	新設	新津新金沢第3処理分区 七日町汚水1号幹線	L=600m	新潟市					86
1-A1-50	下水道	一般	新潟市	直接	-	汚水	新設	新津新金沢第3処理分区 七日町汚水2号幹線	L=200m	新潟市					40
1-A1-51	下水道	一般	新潟市	直接	-	汚水	新設	新津新金沢第3処理分区 枝線	L=12,400m	新潟市					810
1-A1-52	下水道	一般	新潟市	直接	-	汚水	新設	新津梅ノ木処理分区 子成場汚水幹線	L=1,300m	新潟市					229
1-A1-53	下水道	一般	新潟市	直接	-	汚水	新設	新津梅ノ木処理分区 枝線	L=10,100m	新潟市					744
1-A1-54	下水道	一般	新潟市	直接	-	汚水	新設	新津小屋場処理分区 枝線	L=300m	新潟市					17
1-A1-55	下水道	一般	新潟市	直接	-	汚水	新設	新津大関北処理分区 枝線	L=500m	新潟市					35
1-A1-56	下水道	一般	新潟市	直接	-	汚水	新設	新津下新処理分区 枝線	L=200m	新潟市					17
1-A1-57	下水道	一般	新潟市	直接	-	汚水	新設	新津岡田処理分区 枝線	L=300m	新潟市					18
1-A1-121	下水道	一般	新潟市	直接	-	汚水	新設	新津金屋処理分区 枝線	L=100m	新潟市					135
西部処理区															
1-A1-58	下水道	一般	新潟市	直接	-	汚水	新設	味方第3処理分区 枝線	L=100m	新潟市					7
1-A1-59	下水道	一般	新潟市	直接	-	汚水	新設	味方第4処理分区 味方第4-1汚水幹線	L=800m	新潟市					129
1-A1-60	下水道	一般	新潟市	直接	-	汚水	新設	味方第4処理分区 味方第4-2汚水幹線	L=200m	新潟市					35
1-A1-61	下水道	一般	新潟市	直接	-	汚水	新設	味方第4処理分区 枝線	L=4,500m	新潟市					654
1-A1-62	下水道	一般	新潟市	直接	-	汚水	新設	月潟第2処理分区 枝線	L=400m	新潟市					58
1-A1-63	下水道	一般	新潟市	直接	-	汚水	新設	月潟第3処理分区 月潟3号汚水幹線	L=800m	新潟市					60
1-A1-64	下水道	一般	新潟市	直接	-	汚水	新設	月潟第3処理分区 枝線	L=1,900m	新潟市					293
1-A1-65	下水道	一般	新潟市	直接	-	汚水	新設	新潟西第2処理分区 枝線	L=500m	新潟市					48
1-A1-66	下水道	一般	新潟市	直接	-	汚水	新設	新潟西第2-1処理分区 枝線	L=400m	新潟市					30
1-A1-67	下水道	一般	新潟市	直接	-	汚水	新設	新潟西第2-2処理分区 枝線	L=200m	新潟市					19
1-A1-68	下水道	一般	新潟市	直接	-	汚水	新設	新潟西第4処理分区 西4-1号幹線	L=1,200m	新潟市					116
1-A1-69	下水道	一般	新潟市	直接	-	汚水	新設	新潟西第4処理分区 枝線	L=8,800m	新潟市					821
1-A1-70	下水道	一般	新潟市	直接	-	汚水	新設	新潟西第6処理分区 枝線	L=3,600m	新潟市					122

1-A1-71	下水道	一般	新潟市	直接	-	汚水	新設	新潟西第7処理分区	西7-1号幹線	L=100m	新潟市							11
1-A1-72	下水道	一般	新潟市	直接	-	汚水	新設	新潟西第7処理分区	西7-2号幹線	L=200m	新潟市							45
1-A1-73	下水道	一般	新潟市	直接	-	汚水	新設	新潟西第7処理分区	枝線	L=7,500m	新潟市							723
1-A1-74	下水道	一般	新潟市	直接	-	汚水	新設	新潟西第8処理分区	枝線	L=1,300m	新潟市							111
1-A1-75	下水道	一般	新潟市	直接	-	汚水	新設	新潟西第9処理分区	枝線	L=1,200m	新潟市							110
1-A1-76	下水道	一般	新潟市	直接	-	汚水	新設	新潟西第10処理分区	西10-2号幹線	L=500m	新潟市							97
1-A1-77	下水道	一般	新潟市	直接	-	汚水	新設	新潟西第10処理分区	枝線	L=3,400m	新潟市							292
1-A1-78	下水道	一般	新潟市	直接	-	汚水	新設	新潟西第11処理分区	西11-3号幹線	L=400m	新潟市							113
1-A1-79	下水道	一般	新潟市	直接	-	汚水	新設	新潟西第11処理分区	枝線	L=3,500m	新潟市							217
1-A1-80	下水道	一般	新潟市	直接	-	汚水	新設	新潟西第12処理分区	枝線	L=1,200m	新潟市							86
1-A1-81	下水道	一般	新潟市	直接	-	汚水	新設	新潟西第13処理分区	枝線	L=3,200m	新潟市							213
1-A1-82	下水道	一般	新潟市	直接	-	汚水	新設	黒埼第1処理分区	枝線	L=700m	新潟市							97
1-A1-83	下水道	一般	新潟市	直接	-	汚水	新設	黒埼第2処理分区	山田1号汚水幹線	L=500m	新潟市							96
1-A1-84	下水道	一般	新潟市	直接	-	汚水	新設	黒埼第2処理分区	山田3号汚水幹線	L=500m	新潟市							102
1-A1-85	下水道	一般	新潟市	直接	-	汚水	新設	黒埼第2処理分区	枝線	L=3,000m	新潟市							161
1-A1-86	下水道	一般	新潟市	直接	-	汚水	新設	黒埼第3処理分区	黒鳥汚水幹線	L=700m	新潟市							64
1-A1-87	下水道	一般	新潟市	直接	-	汚水	新設	黒埼第3処理分区	枝線	L=1,800m	新潟市							286
1-A1-88	下水道	一般	新潟市	直接	-	汚水	新設	黒埼第4処理分区	枝線	L=1,900m	新潟市							208
1-A1-89	下水道	一般	新潟市	直接	-	汚水	新設	黒埼第5処理分区	木場1号汚水幹線	L=1,100m	新潟市							203
1-A1-90	下水道	一般	新潟市	直接	-	汚水	新設	黒埼第5処理分区	枝線	L=3,100m	新潟市							471
1-A1-91	下水道	一般	新潟市	直接	-	汚水	新設	黒埼第6処理分区	木場2号汚水幹線	L=200m	新潟市							26
1-A1-92	下水道	一般	新潟市	直接	-	汚水	新設	黒埼第6処理分区	枝線	L=1,800m	新潟市							313
1-A1-93	下水道	一般	新潟市	直接	-	汚水	新設	黒埼第7処理分区	板井汚水幹線	L=200m	新潟市							35
1-A1-94	下水道	一般	新潟市	直接	-	汚水	新設	黒埼第7処理分区	枝線	L=3,500m	新潟市							319
1-A1-95	下水道	一般	新潟市	直接	-	汚水	新設	西川第1処理分区	枝線	L=1,300m	新潟市							79
1-A1-96	下水道	一般	新潟市	直接	-	汚水	新設	西川第2処理分区	西川2号汚水幹線	L=200m	新潟市							26
1-A1-97	下水道	一般	新潟市	直接	-	汚水	新設	西川第2処理分区	枝線	L=500m	新潟市							54
1-A1-98	下水道	一般	新潟市	直接	-	汚水	新設	西川第3処理分区	枝線	L=300m	新潟市							45
1-A1-99	下水道	一般	新潟市	直接	-	汚水	新設	西川第4処理分区	枝線	L=2,500m	新潟市							174
1-A1-100	下水道	一般	新潟市	直接	-	汚水	新設	西川第5処理分区	枝線	L=300m	新潟市							40
1-A1-101	下水道	一般	新潟市	直接	-	汚水	新設	西川第6処理分区	枝線	L=400m	新潟市							41
1-A1-102	下水道	一般	新潟市	直接	-	汚水	新設	西川第7処理分区	西川7-1号汚水幹線	L=300m	新潟市							55
1-A1-103	下水道	一般	新潟市	直接	-	汚水	新設	西川第7処理分区	枝線	L=6,000m	新潟市							490
1-A1-104	下水道	一般	新潟市	直接	-	汚水	新設	巻第1処理分区	巻1-1号汚水幹線	L=500m	新潟市							126
1-A1-105	下水道	一般	新潟市	直接	-	汚水	新設	巻第1処理分区	枝線	L=6,400m	新潟市							548
1-A1-106	下水道	一般	新潟市	直接	-	汚水	新設	巻第2処理分区	枝線	L=900m	新潟市							81
1-A1-107	下水道	一般	新潟市	直接	-	汚水	新設	巻第3処理分区	枝線	L=1,900m	新潟市							52
1-A1-108	下水道	一般	新潟市	直接	-	汚水	新設	岩室第2処理分区	枝線	L=2,900m	新潟市							179
1-A1-109	下水道	一般	新潟市	直接	-	汚水	新設	岩室第3処理分区	枝線	L=1,700m	新潟市							41
1-A1-110	下水道	一般	新潟市	直接	-	汚水	新設	岩室第6処理分区	枝線	L=1,300m	新潟市							127
1-A1-111	下水道	一般	新潟市	直接	-	汚水	新設	西中処理分区	枝線	L=500m	新潟市							40
1-A1-112	下水道	一般	新潟市	直接	-	汚水	新設	潟東第4処理分区	潟東4号汚水幹線	L=800m	新潟市							96
1-A1-113	下水道	一般	新潟市	直接	-	汚水	新設	潟東第4処理分区	枝線	L=2,600m	新潟市							260
1-A1-114	下水道	一般	新潟市	直接	-	汚水	新設	潟東第5処理分区	潟東5-1号汚水幹線	L=1,300m	新潟市							207
1-A1-115	下水道	一般	新潟市	直接	-	汚水	新設	潟東第5処理分区	枝線	L=1,000m	新潟市							148

1-A1-116	下水道	一般	新潟市	直接	-	汚水	新設	中之口第1処理分区 枝線	L=1,700m	新潟市							13
1-A1-117	下水道	一般	新潟市	直接	-	汚水	新設	中之口第2処理分区 枝線	L=1,900m	新潟市							165
1-A1-118	下水道	一般	新潟市	直接	-	汚水	新設	中之口第3処理分区 中之口3号汚水幹線	L=500m	新潟市							78
1-A1-119	下水道	一般	新潟市	直接	-	汚水	新設	中之口第3処理分区枝線	L=600m	新潟市							70
全処理区																	
1-A1-120	下水道	一般	新潟市	直接	-	全種	全種	調査・設計・計画策定	調査・設計・計画策定 等	新潟市							1,421
																合計	37,500

B 関連社会資本整備事業																
番号	事業種別	地域種別	交付対象	直接間接	事業者	省略工種	要素となる事業名	事業内容 (延長・面積等)	市町村名 港湾・地区名	事業実施期間(年度)					全体事業費 (百万円)	備考
										H22	H23	H24	H25	H26		
										合計						
番号	一体的に実施することにより期待される効果													備考		
C 効果促進事業																
番号	事業種別	地域種別	交付対象	直接間接	事業者	省略工種	要素となる事業名	事業内容	市町村名 港湾・地区名	事業実施期間(年度)					全体事業費 (百万円)	備考
										H22	H23	H24	H25	H26		
中部処理区																
1-C-1	下水道	一般	新潟市	直接	-	新設	出来島排水区 枝線	L=200m	新潟市						26	
1-C-2	下水道	一般	新潟市	直接	-	新設	鳥屋野排水区 枝線	L=100m	新潟市						10	
1-C-3	下水道	一般	新潟市	直接	-	新設	姥ヶ山排水区 枝線	L=800m	新潟市						52	
1-C-4	下水道	一般	新潟市	直接	-	新設	曾野木排水区 枝線	L=1,800m	新潟市						237	
1-C-5	下水道	一般	新潟市	直接	-	新設	坂井輪排水区 枝線	L=1,200m	新潟市						56	
1-C-6	下水道	一般	新潟市	直接	-	新設	五十嵐排水区 枝線	L=5,400m	新潟市						401	
1-C-68	下水道	一般	新潟市	直接	-	新設	中部下水処理場	消化ガス発電実証実験, 設計	新潟市						30	
白根処理区																
1-C-7	下水道	一般	新潟市	直接	-	新設	白根第1処理分区 枝線	L=4,200m	新潟市						400	
北部処理区																
1-C-8	下水道	一般	新潟市	直接	-	新設	新潟太夫浜処理分区 枝線	L=1,500m	新潟市						169	
1-C-9	下水道	一般	新潟市	直接	-	新設	新潟新崎処理分区 枝線	L=3,400m	新潟市						186	
1-C-10	下水道	一般	新潟市	直接	-	新設	新潟南浜処理分区 枝線	L=100m	新潟市						10	
1-C-11	下水道	一般	新潟市	直接	-	新設	豊栄葛塚処理分区 枝線	L=4,300m	新潟市						415	
1-C-12	下水道	一般	新潟市	直接	-	新設	豊栄長浦第1処理分区 枝線	L=1,200m	新潟市						192	
1-C-13	下水道	一般	新潟市	直接	-	新設	豊栄木崎第2処理分区 枝線	L=600m	新潟市						80	
1-C-14	下水道	一般	新潟市	直接	-	新設	豊栄岡方第1処理分区 枝線	L=100m	新潟市						10	
1-C-15	下水道	一般	新潟市	直接	-	新設	豊栄長浦第2処理分区 枝線	L=100m	新潟市						10	
東部処理区																
1-C-16	下水道	一般	新潟市	直接	-	新設	新潟第3処理分区 枝線	L=100m	新潟市						8	
1-C-17	下水道	一般	新潟市	直接	-	新設	新潟第4処理分区 枝線	L=600m	新潟市						38	
1-C-18	下水道	一般	新潟市	直接	-	新設	新潟第5処理分区 枝線	L=600m	新潟市						33	
1-C-19	下水道	一般	新潟市	直接	-	新設	鍋瀧処理分区 枝線	L=600m	新潟市						89	
1-C-20	下水道	一般	新潟市	直接	-	新設	丸瀧処理分区 枝線	L=500m	新潟市						54	
1-C-21	下水道	一般	新潟市	直接	-	新設	亀田第1処理分区 枝線	L=1,100m	新潟市						33	
新津処理区																
1-C-22	下水道	一般	新潟市	直接	-	新設	新津西部第2処理分区 枝線	L=400m	新潟市						8	
1-C-23	下水道	一般	新潟市	直接	-	新設	新津中部処理分区 枝線	L=900m	新潟市						94	
1-C-24	下水道	一般	新潟市	直接	-	新設	新津古田第2処理分区 枝線	L=300m	新潟市						43	
1-C-25	下水道	一般	新潟市	直接	-	新設	新津東金沢処理分区 枝線	L=200m	新潟市						30	

1-C-26	下水道	一般	新潟市	直接	-	新設	新潟新金沢第2処理分区 枝線	L=100m	新潟市											3	
1-C-27	下水道	一般	新潟市	直接	-	新設	新潟新金沢第3処理分区 枝線	L=1,400m	新潟市												112
1-C-28	下水道	一般	新潟市	直接	-	新設	新潟梅ノ木処理分区 枝線	L=1,400m	新潟市												107
1-C-71	下水道	一般	新潟市	直接	-	新設	新潟金屋処理分区 枝線	L=100m	新潟市												5
西部処理区																					
1-C-29	下水道	一般	新潟市	直接	-	新設	味方第4処理分区 枝線	L=1,100m	新潟市												100
1-C-30	下水道	一般	新潟市	直接	-	新設	月潟第3処理分区 枝線	L=400m	新潟市												40
1-C-31	下水道	一般	新潟市	直接	-	新設	新潟西第2処理分区 枝線	L=100m	新潟市												5
1-C-32	下水道	一般	新潟市	直接	-	新設	新潟西第2-1処理分区 枝線	L=200m	新潟市												22
1-C-33	下水道	一般	新潟市	直接	-	新設	新潟西第2-2処理分区 枝線	L=100m	新潟市												10
1-C-34	下水道	一般	新潟市	直接	-	新設	新潟西第4処理分区 枝線	L=2,600m	新潟市												207
1-C-35	下水道	一般	新潟市	直接	-	新設	新潟西第6処理分区 枝線	L=900m	新潟市												28
1-C-36	下水道	一般	新潟市	直接	-	新設	新潟西第7処理分区 枝線	L=2,000m	新潟市												167
1-C-37	下水道	一般	新潟市	直接	-	新設	新潟西第8処理分区 枝線	L=300m	新潟市												28
1-C-38	下水道	一般	新潟市	直接	-	新設	新潟西第10処理分区 枝線	L=1,000m	新潟市												65
1-C-39	下水道	一般	新潟市	直接	-	新設	新潟西第11処理分区 枝線	L=1,000m	新潟市												54
1-C-40	下水道	一般	新潟市	直接	-	新設	新潟西第12処理分区 枝線	L=100m	新潟市												9
1-C-41	下水道	一般	新潟市	直接	-	新設	新潟西第13処理分区 枝線	L=800m	新潟市												51
1-C-42	下水道	一般	新潟市	直接	-	新設	黒埼第1処理分区 枝線	L=200m	新潟市												24
1-C-43	下水道	一般	新潟市	直接	-	新設	黒埼第2処理分区 枝線	L=1,000m	新潟市												82
1-C-44	下水道	一般	新潟市	直接	-	新設	黒埼第3処理分区 枝線	L=600m	新潟市												71
1-C-45	下水道	一般	新潟市	直接	-	新設	黒埼第4処理分区 枝線	L=500m	新潟市												52
1-C-46	下水道	一般	新潟市	直接	-	新設	黒埼第5処理分区 枝線	L=1,100m	新潟市												144
1-C-47	下水道	一般	新潟市	直接	-	新設	黒埼第6処理分区 枝線	L=500m	新潟市												64
1-C-48	下水道	一般	新潟市	直接	-	新設	黒埼第7処理分区 枝線	L=900m	新潟市												74
1-C-49	下水道	一般	新潟市	直接	-	新設	西川第1処理分区 枝線	L=300m	新潟市												20
1-C-50	下水道	一般	新潟市	直接	-	新設	西川第2処理分区 枝線	L=200m	新潟市												20
1-C-51	下水道	一般	新潟市	直接	-	新設	西川第3処理分区 枝線	L=300m	新潟市												20
1-C-52	下水道	一般	新潟市	直接	-	新設	西川第4処理分区 枝線	L=800m	新潟市												47
1-C-53	下水道	一般	新潟市	直接	-	新設	西川第5処理分区 枝線	L=100m	新潟市												5
1-C-54	下水道	一般	新潟市	直接	-	新設	西川第6処理分区 枝線	L=200m	新潟市												15
1-C-55	下水道	一般	新潟市	直接	-	新設	西川第7処理分区 枝線	L=1,600m	新潟市												103
1-C-56	下水道	一般	新潟市	直接	-	新設	巻第1処理分区 枝線	L=1,800m	新潟市												161
1-C-57	下水道	一般	新潟市	直接	-	新設	巻第2処理分区 枝線	L=300m	新潟市												2
1-C-58	下水道	一般	新潟市	直接	-	新設	巻第3処理分区 枝線	L=500m	新潟市												2
1-C-59	下水道	一般	新潟市	直接	-	新設	岩室第2処理分区 枝線	L=700m	新潟市												9
1-C-60	下水道	一般	新潟市	直接	-	新設	岩室第3処理分区 枝線	L=1,000m	新潟市												26
1-C-61	下水道	一般	新潟市	直接	-	新設	岩室第6処理分区 枝線	L=300m	新潟市												19
1-C-62	下水道	一般	新潟市	直接	-	新設	西中処理分区 枝線	L=100m	新潟市												10
1-C-63	下水道	一般	新潟市	直接	-	新設	潟東第4処理分区 枝線	L=900m	新潟市												32
1-C-64	下水道	一般	新潟市	直接	-	新設	潟東第5処理分区 枝線	L=700m	新潟市												74
1-C-65	下水道	一般	新潟市	直接	-	新設	中之口第1処理分区 枝線	L=500m	新潟市												16
1-C-66	下水道	一般	新潟市	直接	-	新設	中之口第2処理分区 枝線	L=800m	新潟市												53
1-C-67	下水道	一般	新潟市	直接	-	新設	中之口第3処理分区 枝線	L=800m	新潟市												60

番号	種別	実施主体	実施形態	補助率	事業種別	事業内容	事業費	補助費	実施年度	備考
全処理区										
1-C-69	下水道	一般	新潟市	直接	-	全種	排水設備設置助成	排水設備設置助成	新潟市	40
1-C-70	下水道	一般	新潟市	直接	-	全種	調査・設計	調査・設計 等	新潟市	128
									合計	5,100
番号	一体的に実施することにより期待される効果									備考
1-C-1~6	基幹事業(1-A1-2~12)で整備する管渠に接続する枝線整備を一体的に行うことにより、早期の未普及解消を実現し、良好な水環境を創造する。									
1-C-7	基幹事業(1-A1-17~19)で整備する管渠に接続する枝線整備を一体的に行うことにより、早期の未普及解消を実現し、良好な水環境を創造する。									
1-C-8~15	基幹事業(1-A1-20~31)で整備する管渠に接続する枝線整備を一体的に行うことにより、早期の未普及解消を実現し、良好な水環境を創造する。									
1-C-16~21	基幹事業(1-A1-32~40)で整備する管渠に接続する枝線整備を一体的に行うことにより、早期の未普及解消を実現し、良好な水環境を創造する。									
1-C-22~28	基幹事業(1-A1-41~57)で整備する管渠に接続する枝線整備を一体的に行うことにより、早期の未普及解消を実現し、良好な水環境を創造する。									
1-C-29~67	基幹事業(1-A1-58~119)で整備する管渠に接続する枝線整備を一体的に行うことにより、早期の未普及解消を実現し、良好な水環境を創造する。									
1-C-68	基幹事業(1-A1-16)で整備する消化ガス発電設備において、バイオマス投入による実証実験を行い、消化ガス発電効率の向上を目指す。									
1-C-69	下水道事業認可区域において、経済的理由などにより、排水設備の整備が困難な住民に対して助成を行い、下水道接続率の向上を促進する。									
1-C-70	基幹事業(1-A1-120)と一体的に調査・設計等を行うことにより、下水道事業を効率的に実施する。									
1-C-71	基幹事業(1-A1-121)で整備する管渠に接続する枝線整備を一体的に行うことにより、早期の未普及解消を実現し、良好な水環境を創造する。									



2. 事業効果の発現状況、目標値の達成状況

<p>I 定量的指標に関連する 交付対象事業の効果の発現状況</p>	<ul style="list-style-type: none"> <li>・下水道整備に伴ってトイレの水洗化が可能になり、市民の利便性が向上するとともに、家庭内の居住環境が改善された。</li> <li>・家庭から側溝や排水路に垂れ流されていた生活排水が下水道により処理され、悪臭や害虫の発生を防止するなど、地域の生活環境や都市環境が改善された。</li> <li>・下水道処理区域の拡大によって、公共用水域の水質が改善傾向にあり、河川などの水環境が保全された。</li> <li>・河川の再生に向けた活動や環境啓発、親水イベントなどが開催され、豊かな水辺環境やにぎわいの空間が創出された。</li> </ul>			
--	--	--	--	--

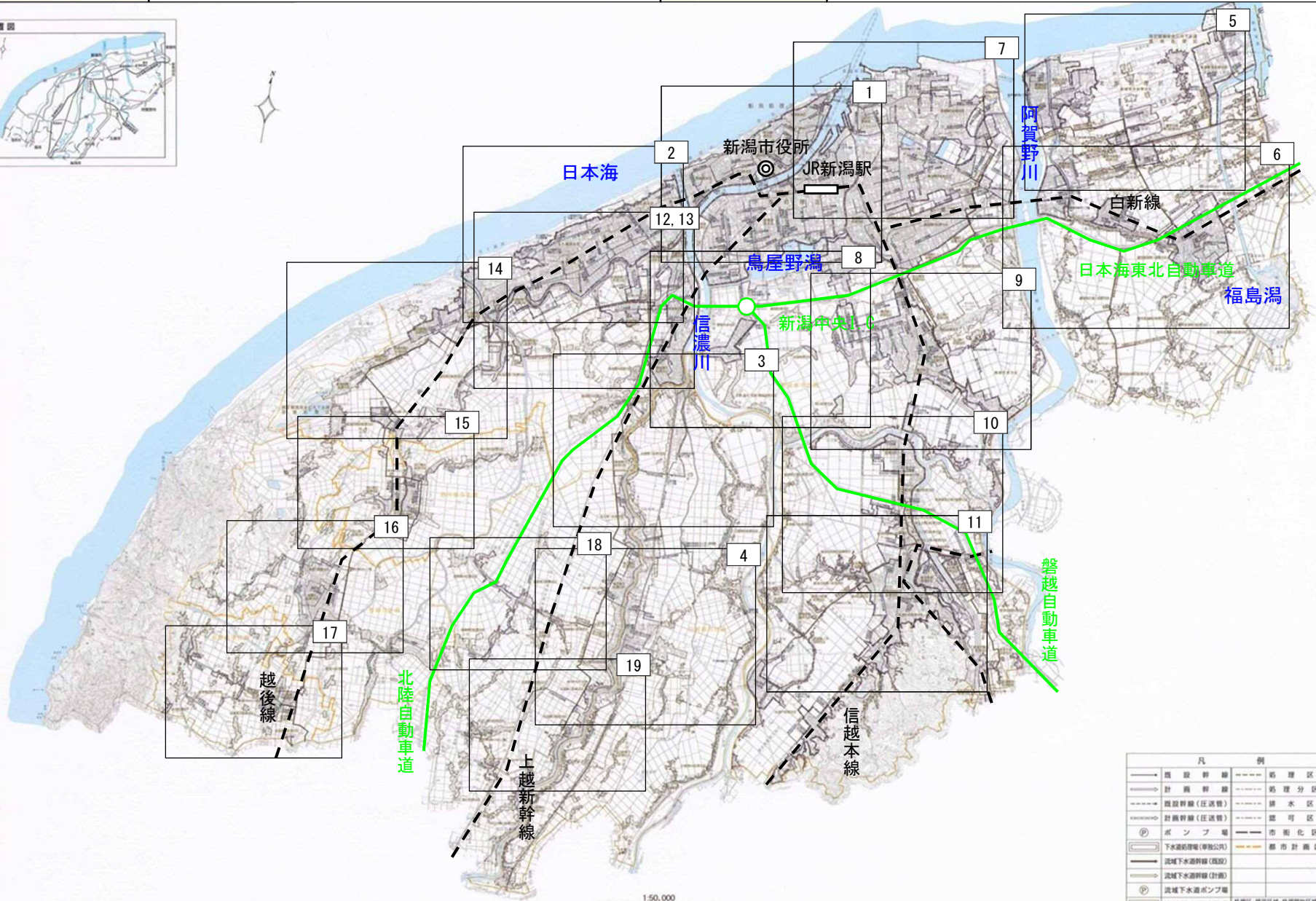
<p>II 定量的指標の達成状況</p>	<p>指標①（下水道 処理人口普及 率）</p>	最終目標値	82.5%	<p>目標値と実績値 に差が出た要因</p>	<p>・市単独事業費や国の補正予算などを活用し、事業進捗を図ったため。</p>	
		最終実績値	83.6%			
			最終目標値		<p>目標値と実績値 に差が出た要因</p>	
			最終実績値			
			最終目標値		<p>目標値と実績値 に差が出た要因</p>	
			最終実績値			

<p>III 定量的指標以外の交付対象事業の効果の発現状況</p>	<ul style="list-style-type: none"> <li>・中部下水処理場における消化ガス発電施設等の整備によって、場内の電力自給率を向上させるとともに、温室効果ガス排出量の削減により、環境への負荷が軽減された。</li> </ul>			
-----------------------------------	---	--	--	--

3. 特記事項（今後の方針等）

<ul style="list-style-type: none"> <li>・下水道に求められる役割が多様化し、汚水整備に投資できる財源に限りがあるため、人口密度や接続意思の高い地域を優先するなど、選択と集中による投資効果の高い下水道整備を展開する。</li> <li>・下水道、農業集落排水施設、合併処理浄化槽などから地域に最も適した整備手法を選択し、汚水処理における未普及地域の早期解消を図る。</li> <li>・下水道整備の効果を早期に発現させるため、市民へわかりやすい広報・PRを行い、下水道への接続を促進する。</li> <li>・中部下水処理場における消化ガス発電施設について、未利用バイオマスとの混合消化により発電量の増加を図るとともに、下水熱や太陽光発電など、下水道における資源・エネルギーの有効利用を推進する。</li> </ul>				
---	--	--	--	--

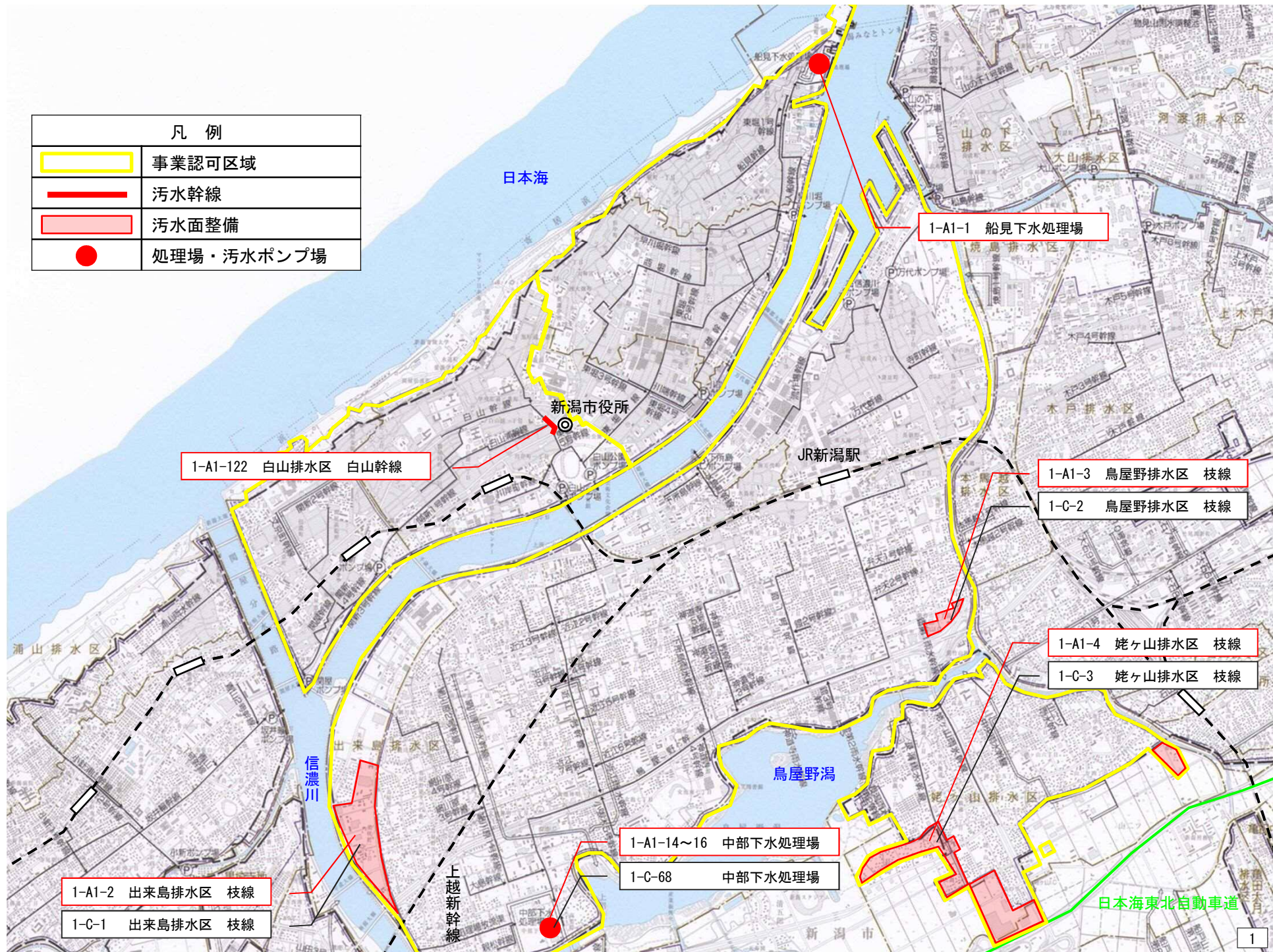
計画の名称	下水道における良好な水循環の創造		
計画の期間	平成22年度～平成26年度（5年間）	交付対象	新潟市




凡 例	
→ 施設界線	--- 処理区界
→ 計画界線	--- 処理分区界
→ 施設界線(圧送管)	--- 排水区界
→ 計画界線(圧送管)	--- 認可区域
⊙ ポンプ場	--- 市街化区域
⊙ 下水道処理場(単独公共)	--- 都市計画区域
⊙ 流域下水道処理場(施設)	
⊙ 流域下水道処理場(計画)	
⊙ 流域下水道ポンプ場	
⊙ 流域下水道処理場	



凡 例	
	事業認可区域
	汚水幹線
	汚水面整備
	処理場・汚水ポンプ場



凡 例	
	事業認可区域
	汚水幹線
	汚水面整備
	処理場・汚水ポンプ場

1-A1-11 五十嵐排水区 枝線

1-C-6 五十嵐排水区 枝線

1-A1-13 浦山中継ポンプ場

1-A1-9 五十嵐排水区 五十嵐第2污水1-2号幹線

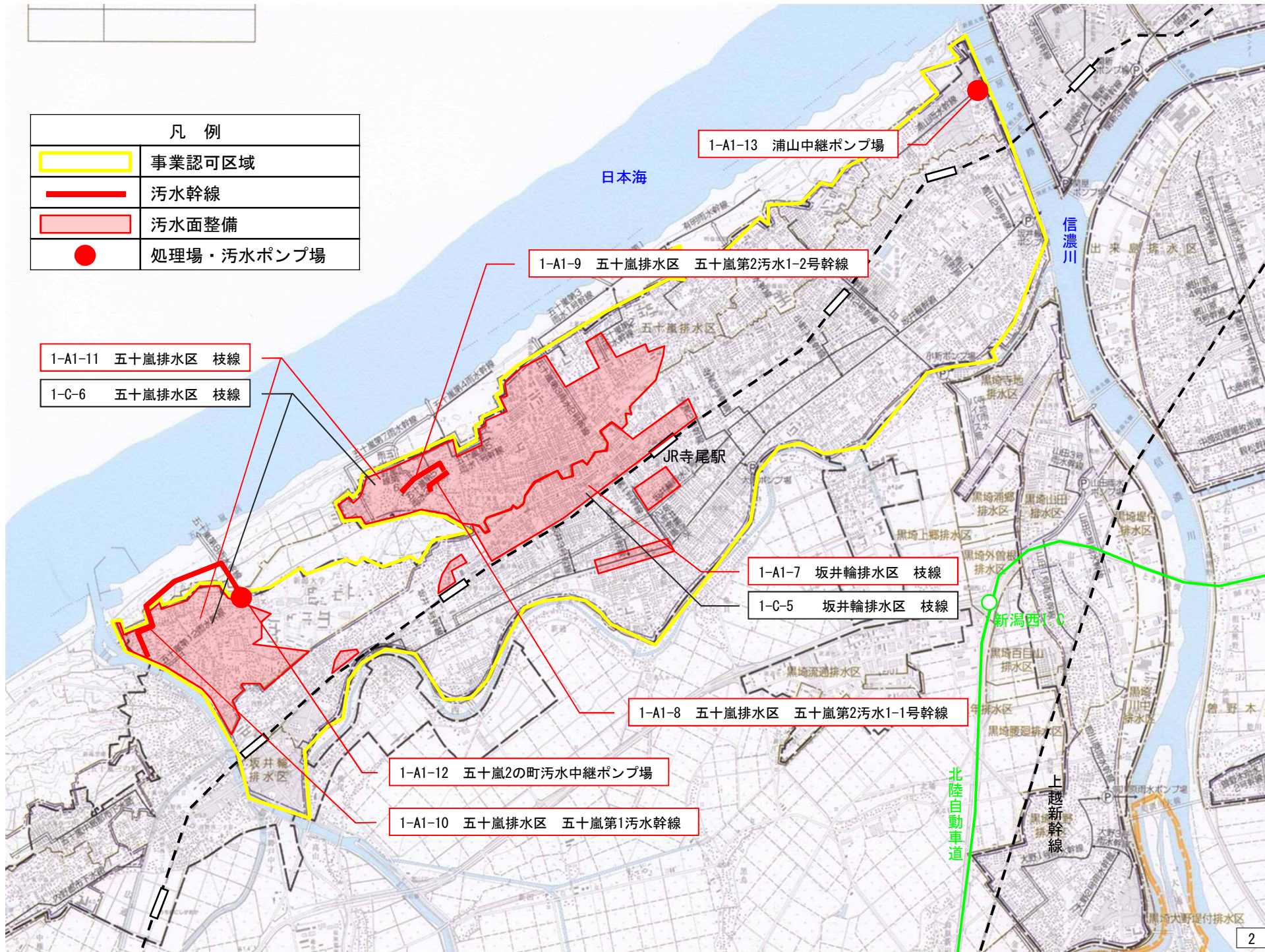
1-A1-7 坂井輪排水区 枝線

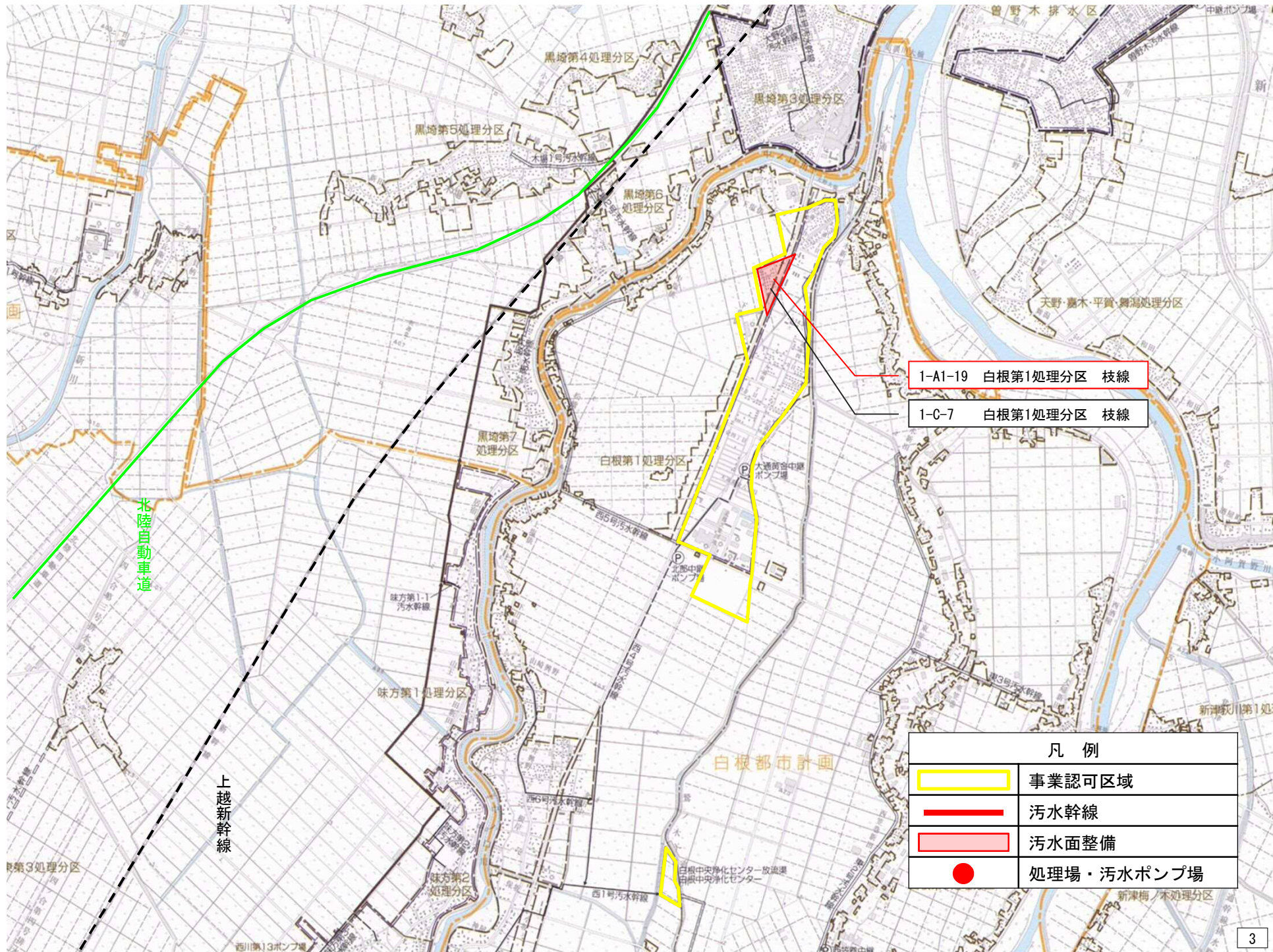
1-C-5 坂井輪排水区 枝線


1-A1-8 五十嵐排水区 五十嵐第2污水1-1号幹線

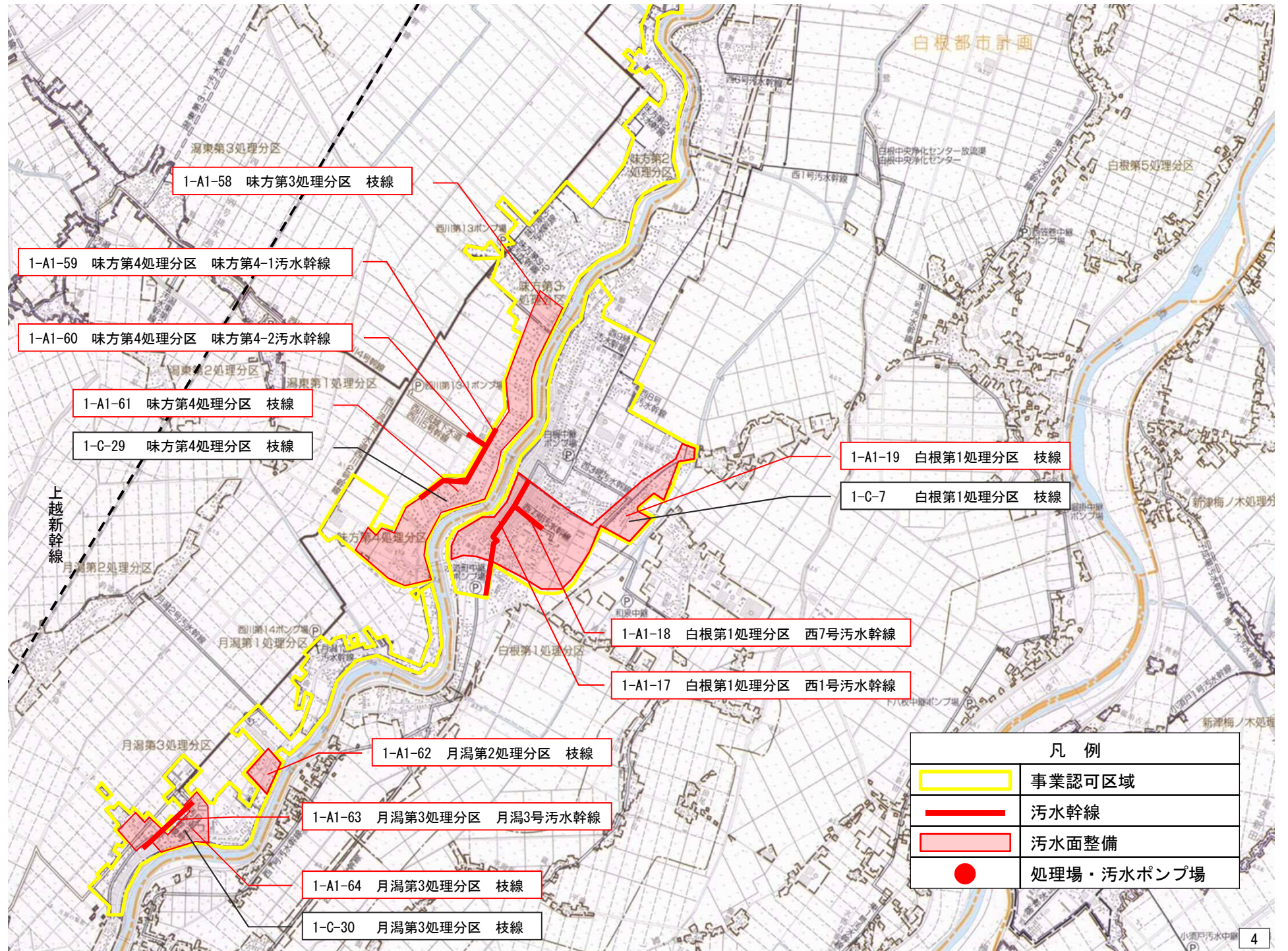
1-A1-12 五十嵐2の町污水中継ポンプ場

1-A1-10 五十嵐排水区 五十嵐第1污水幹線





凡例	
	事業認可区域
	污水幹線
	汚水面整備
	処理場・污水ポンプ場



1-A1-58 味方第3処理分区 枝線

1-A1-59 味方第4処理分区 味方第4-1汚水幹線

1-A1-60 味方第4処理分区 味方第4-2汚水幹線

1-A1-61 味方第4処理分区 枝線

1-C-29 味方第4処理分区 枝線

1-A1-19 白根第1処理分区 枝線

1-C-7 白根第1処理分区 枝線

1-A1-18 白根第1処理分区 西7号汚水幹線




1-A1-17 白根第1処理分区 西1号汚水幹線

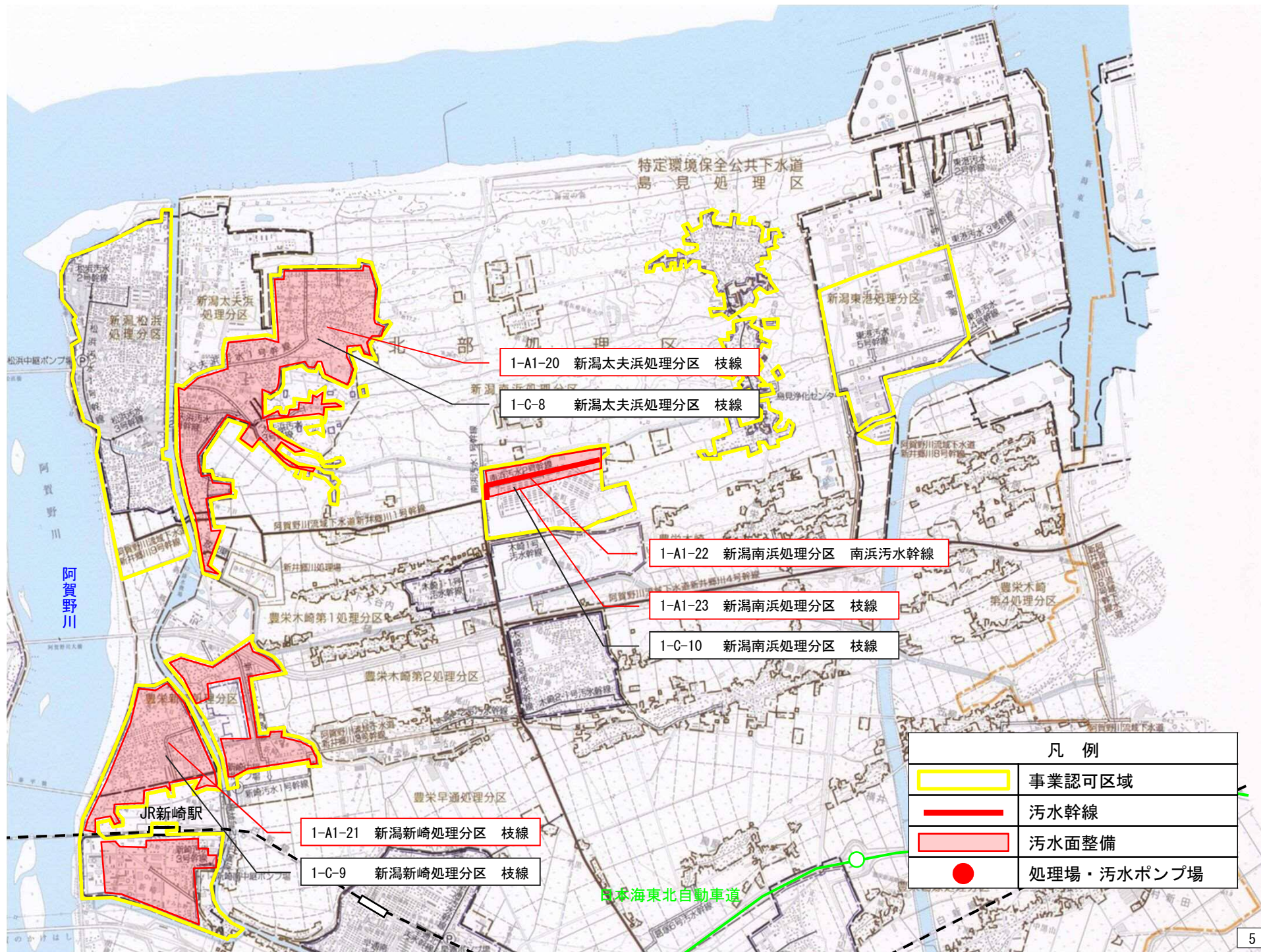
1-A1-62 月潟第2処理分区 枝線

1-A1-63 月潟第3処理分区 月潟3号汚水幹線

1-A1-64 月潟第3処理分区 枝線

1-C-30 月潟第3処理分区 枝線

凡例	
	事業認可区域
	汚水幹線
	汚水面整備
	処理場・污水ポンプ場



特定環境保全公共下水道  
島見 処理区

新潟太夫浜  
処理分区

新潟東港処理分区

1-A1-20 新潟太夫浜処理分区 枝線

1-C-8 新潟太夫浜処理分区 枝線

1-A1-22 新潟南浜処理分区 南浜污水幹線

1-A1-23 新潟南浜処理分区 枝線

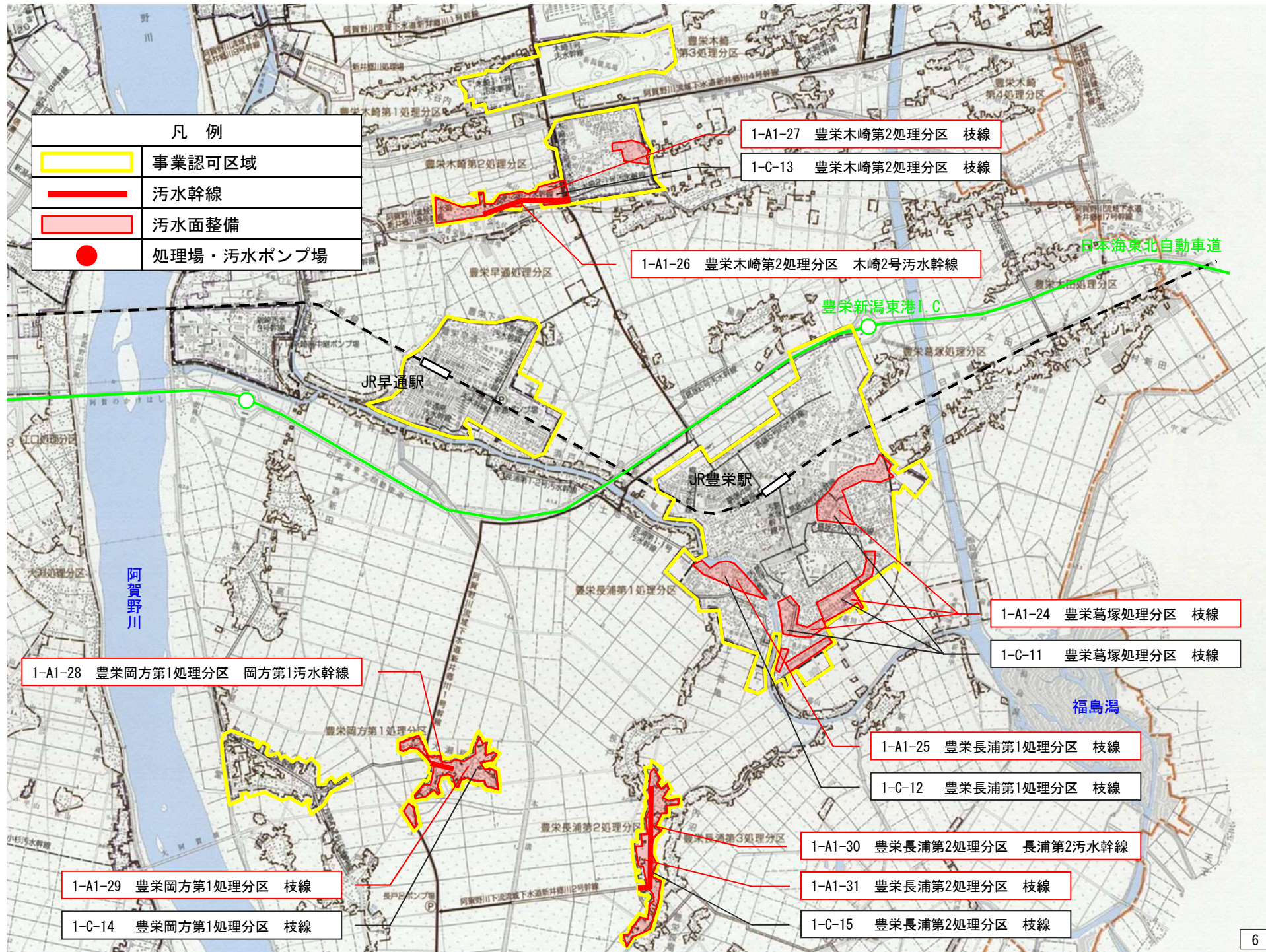
1-C-10 新潟南浜処理分区 枝線





1-A1-21 新潟新崎処理分区 枝線

1-C-9 新潟新崎処理分区 枝線

凡 例

	事業認可区域
	污水幹線
	汚水面整備
	処理場・污水ポンプ場



凡 例	
	事業認可区域
	污水幹線
	汚水面整備
	処理場・污水ポンプ場

1-A1-27 豊栄木崎第2処理分区 枝線

1-C-13 豊栄木崎第2処理分区 枝線

1-A1-26 豊栄木崎第2処理分区 木崎2号污水幹線

豊栄新潟東港I.C

日本海東北自動車道

JR早通駅

JR豊栄駅

1-A1-24 豊栄葛塚処理分区 枝線

1-C-11 豊栄葛塚処理分区 枝線

1-A1-28 豊栄岡方第1処理分区 岡方第1污水幹線

福島潟

1-A1-25 豊栄長浦第1処理分区 枝線

1-C-12 豊栄長浦第1処理分区 枝線

1-A1-29 豊栄岡方第1処理分区 枝線

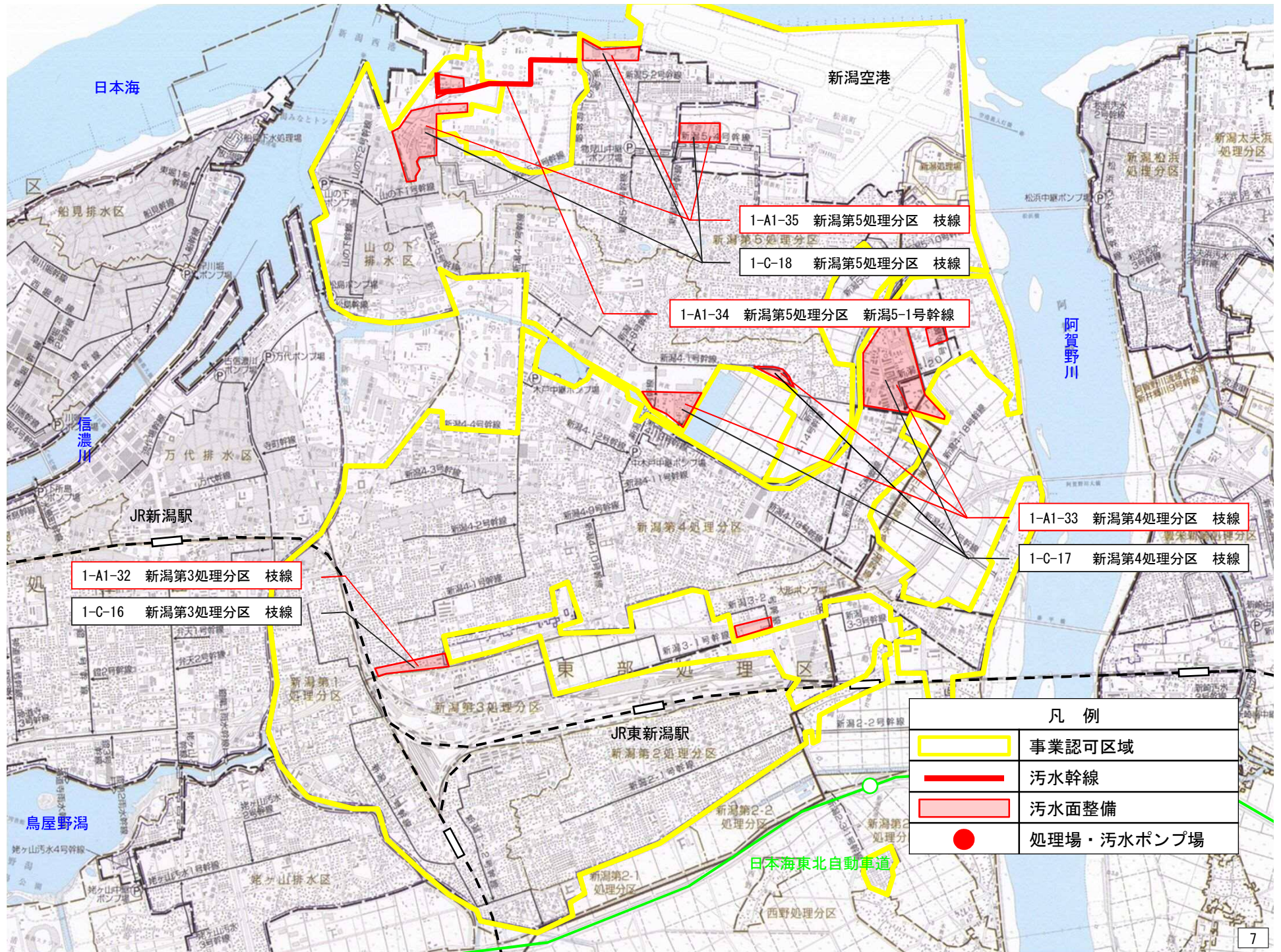
1-A1-30 豊栄長浦第2処理分区 長浦第2污水幹線

1-A1-31 豊栄長浦第2処理分区 枝線

1-C-14 豊栄岡方第1処理分区 枝線

1-C-15 豊栄長浦第2処理分区 枝線





1-A1-32 新潟第3処理分区 枝線

1-C-16 新潟第3処理分区 枝線





1-A1-35 新潟第5処理分区 枝線

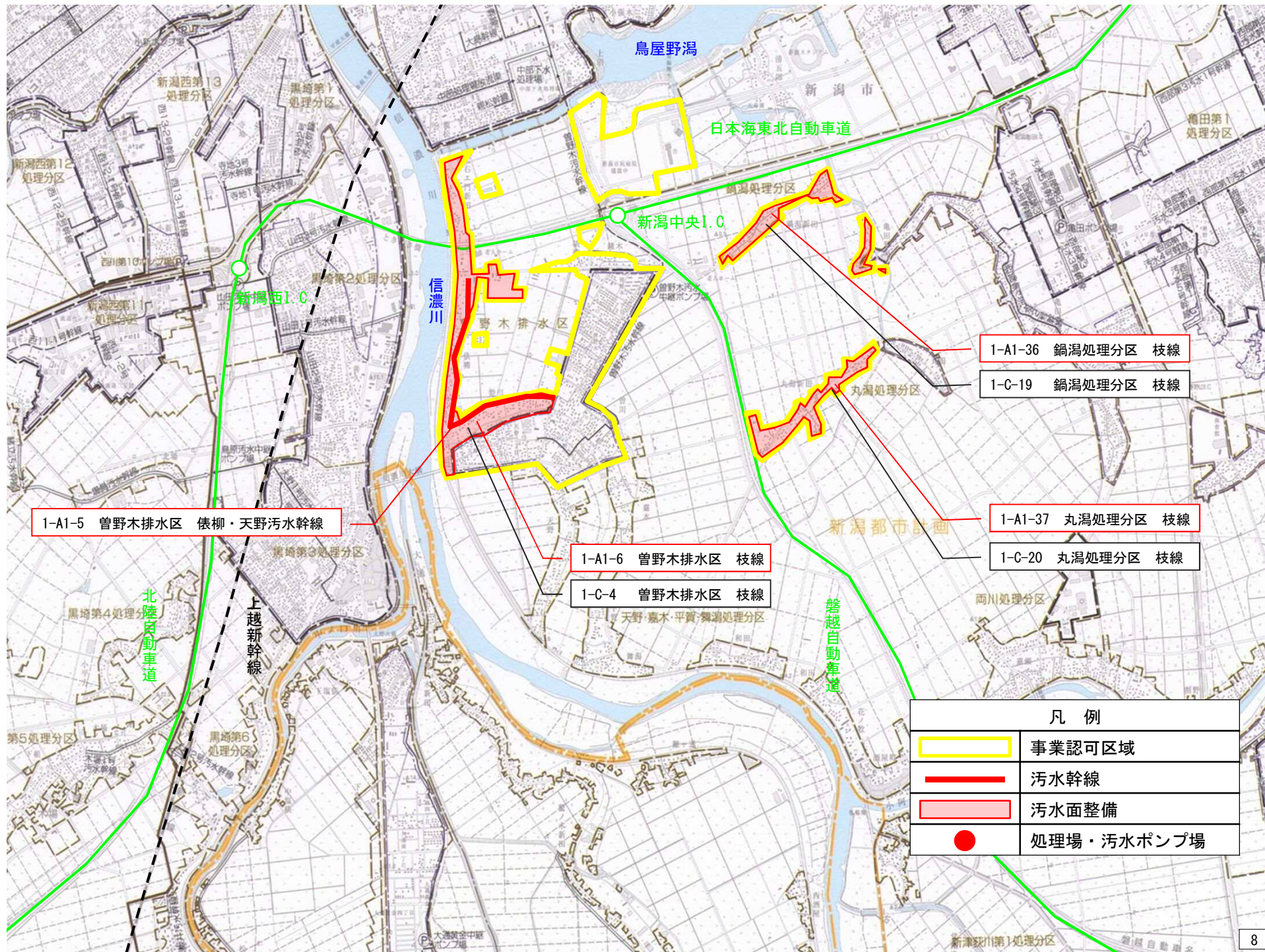
1-C-18 新潟第5処理分区 枝線

1-A1-34 新潟第5処理分区 新潟5-1号幹線

1-A1-33 新潟第4処理分区 枝線

1-C-17 新潟第4処理分区 枝線

凡例	
	事業認可区域
	污水幹線
	汚水面整備
	処理場・污水ポンプ場



1-A1-5 曾野木排水区 俵柳・天野污水幹線

1-A1-6 曾野木排水区 枝線





1-C-4 曾野木排水区 枝線

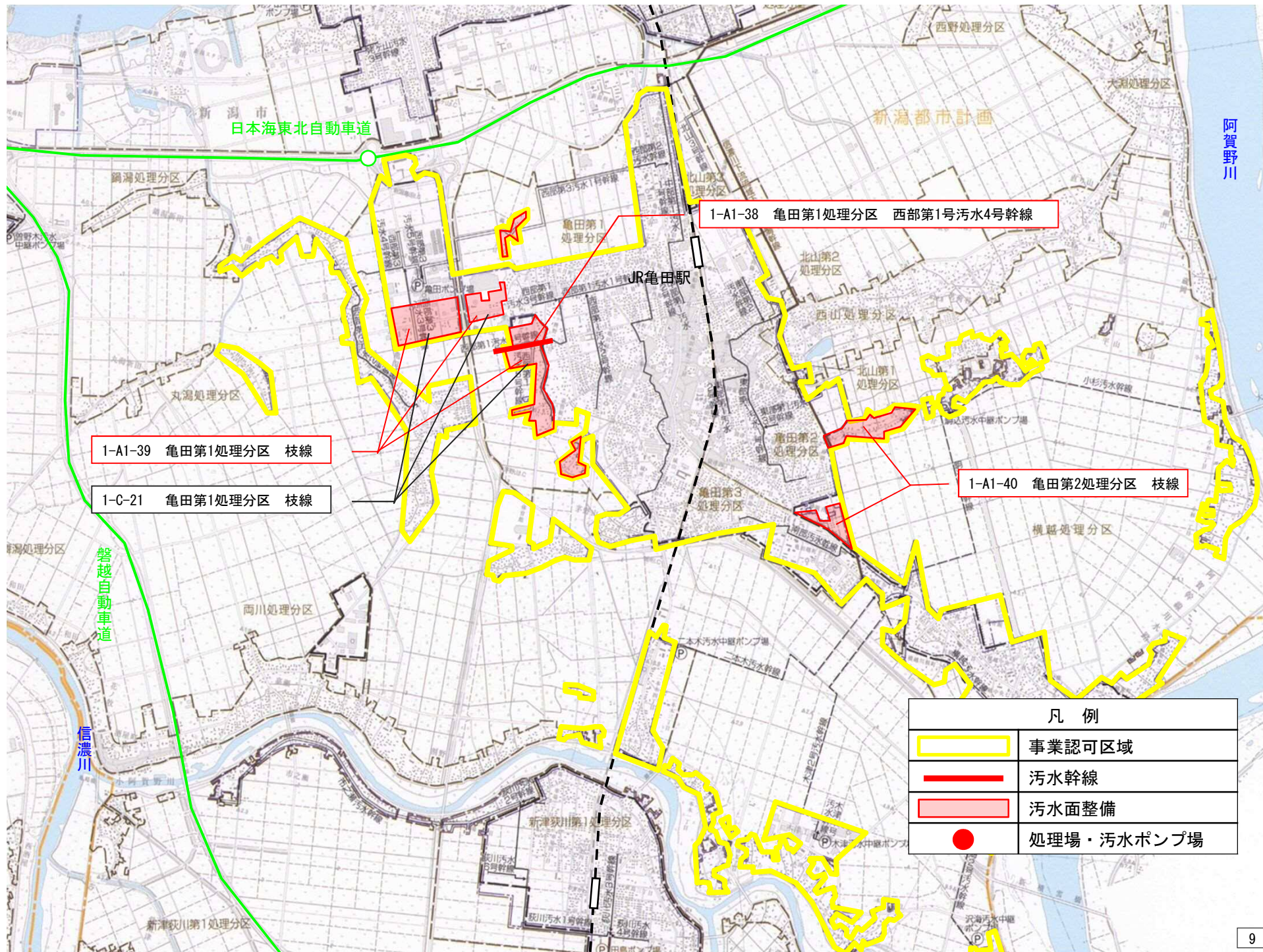
1-A1-36 鍋湯処理分区 枝線

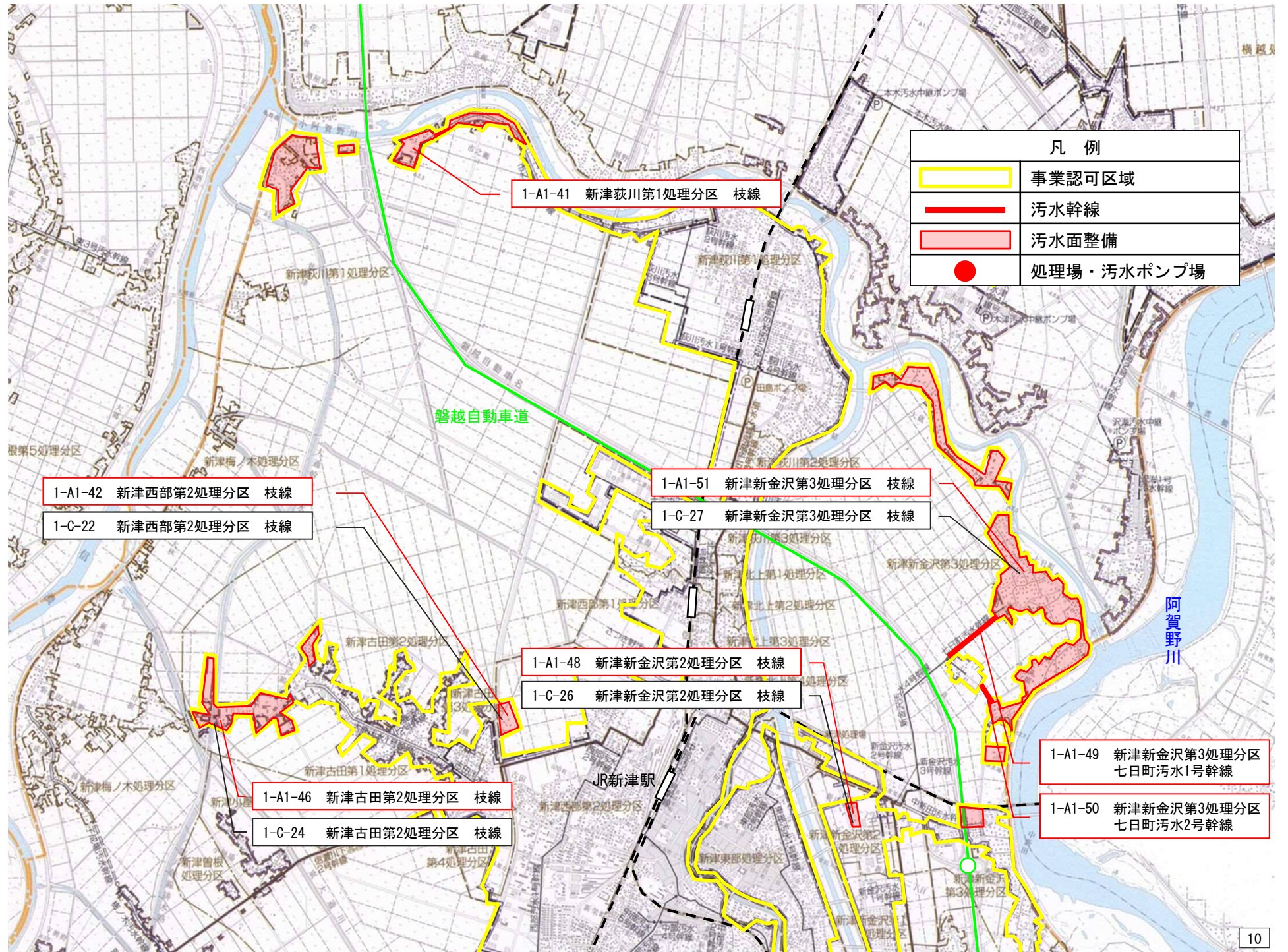
1-C-19 鍋湯処理分区 枝線

1-A1-37 丸湯処理分区 枝線

1-C-20 丸湯処理分区 枝線

凡例	
	事業認可区域
	污水幹線
	汚水面整備
	処理場・污水ポンプ場





凡例	
	事業認可区域
	污水幹線
	汚水面整備
	処理場・污水ポンプ場

1-A1-41 新津荻川第1処理分区 枝線

1-A1-42 新津西部第2処理分区 枝線

1-C-22 新津西部第2処理分区 枝線

1-A1-51 新津新金沢第3処理分区 枝線

1-C-27 新津新金沢第3処理分区 枝線

1-A1-48 新津新金沢第2処理分区 枝線

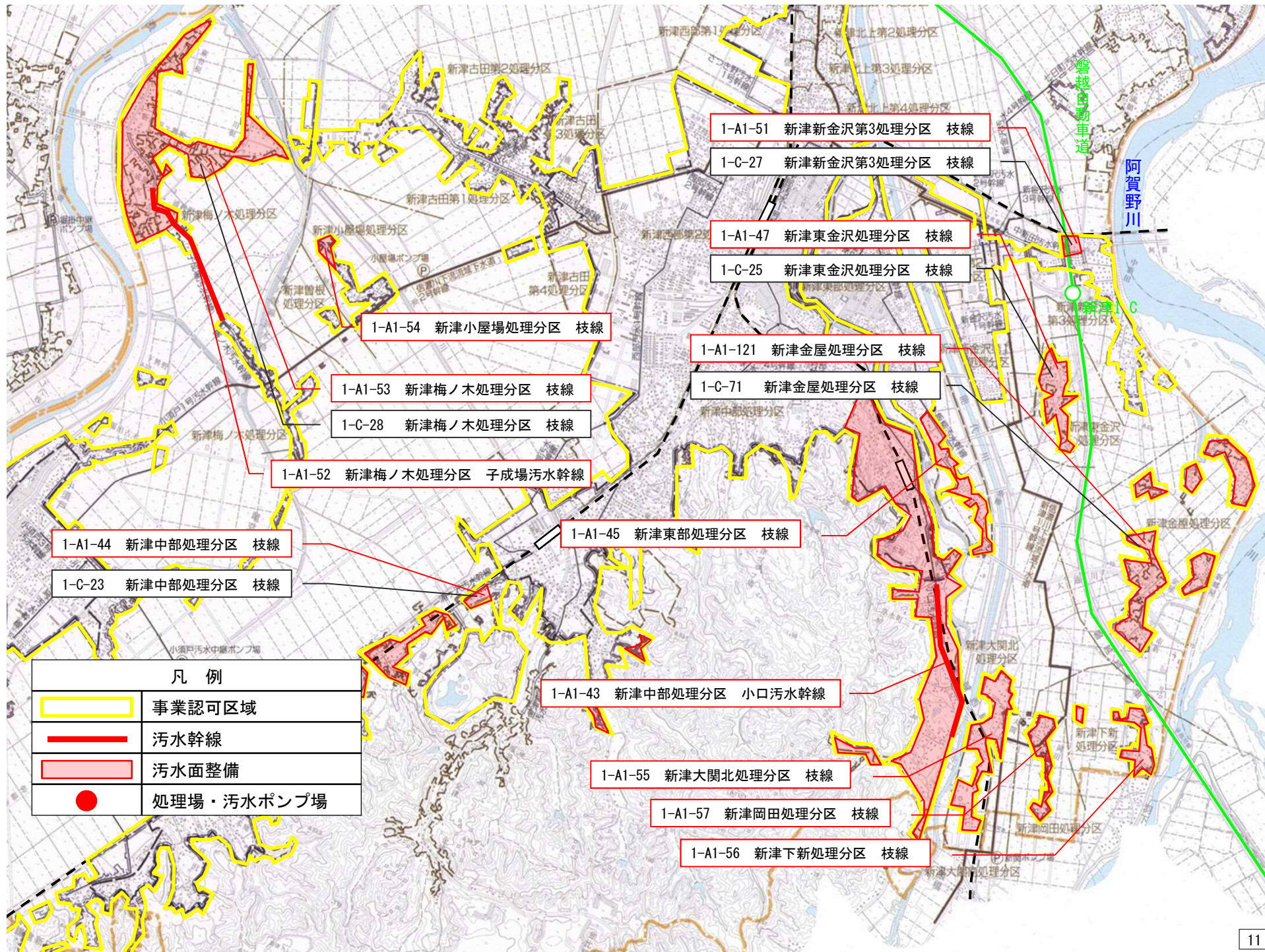
1-C-26 新津新金沢第2処理分区 枝線





1-A1-46 新津古田第2処理分区 枝線




1-C-24 新津古田第2処理分区 枝線

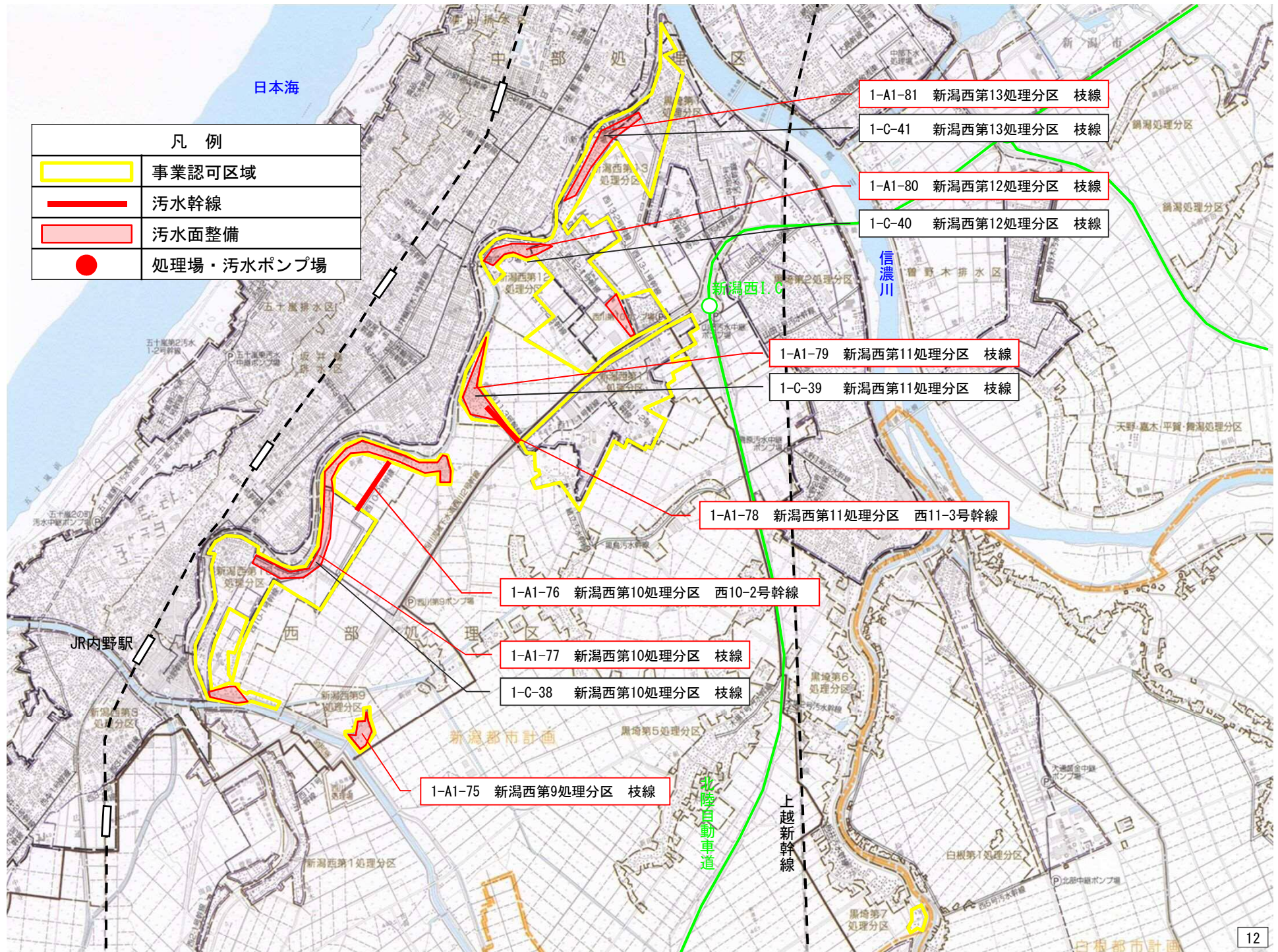
1-A1-49 新津新金沢第3処理分区  
七日町污水1号幹線

1-A1-50 新津新金沢第3処理分区  
七日町污水2号幹線

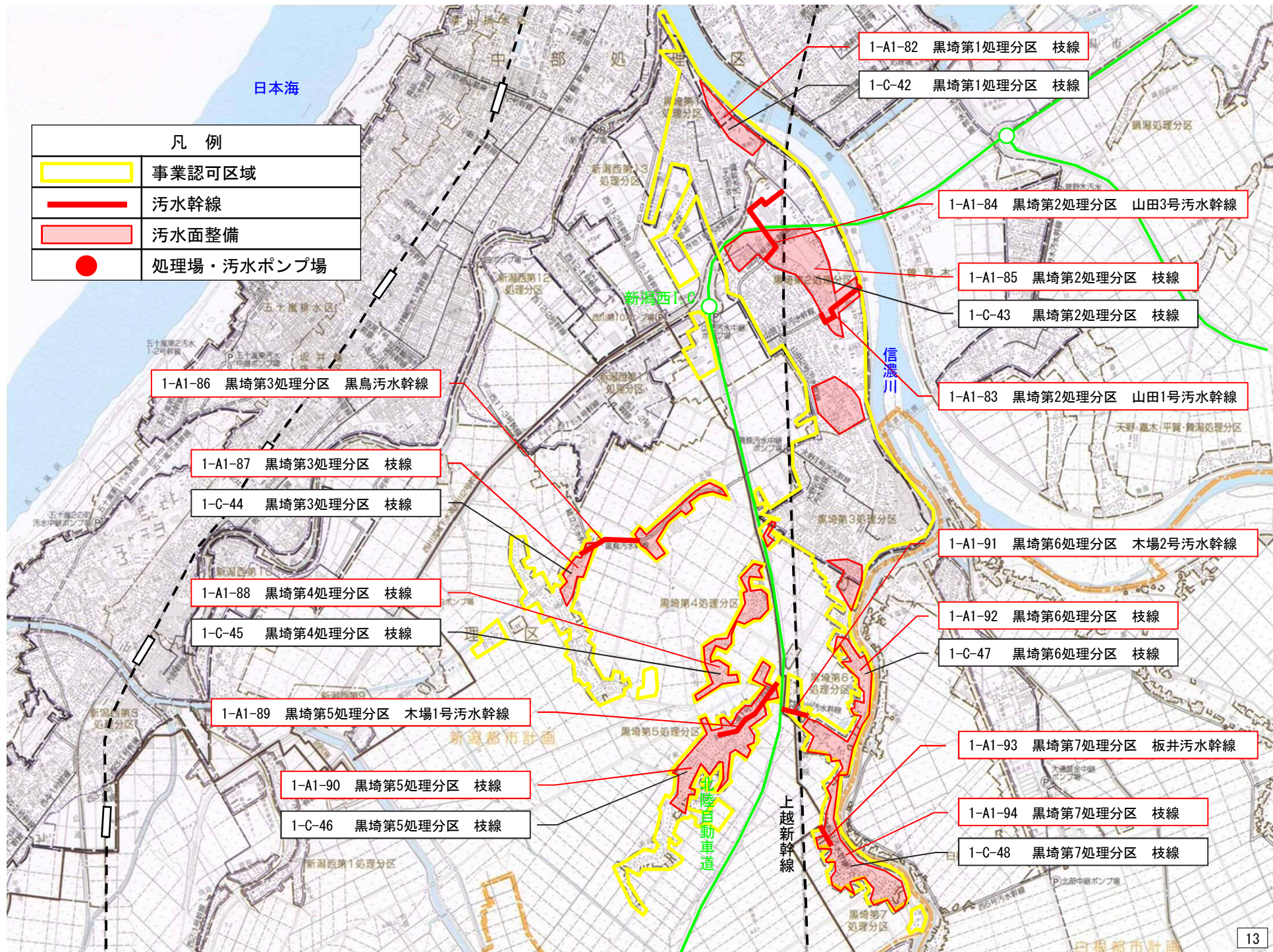



凡 例	
	事業認可区域
	污水幹線
	汚水面整備
	処理場・污水ポンプ場

凡 例	
	事業認可区域
	汚水幹線
	汚水面整備
	処理場・汚水ポンプ場



凡 例	
	事業認可区域
	污水幹線
	汚水面整備
	処理場・污水ポンプ場



凡 例	
	事業認可区域
	汚水幹線
	汚水面整備
	処理場・汚水ポンプ場

1-A1-70 新潟西第6処理分区 枝線

1-C-35 新潟西第6処理分区 枝線

1-A1-71 新潟西第7処理分区 西7-1号幹線

1-A1-73 新潟西第7処理分区 枝線

1-C-36 新潟西第7処理分区 枝線

1-A1-72 新潟西第7処理分区 西7-2号幹線

1-A1-65 新潟西第2処理分区 枝線  
1-A1-67 新潟西第2-2処理分区 枝線

1-C-31 新潟西第2処理分区 枝線  
1-C-33 新潟西第2-2処理分区 枝線

1-A1-68 新潟西第4処理分区 西4-1号幹線

1-A1-69 新潟西第4処理分区 枝線

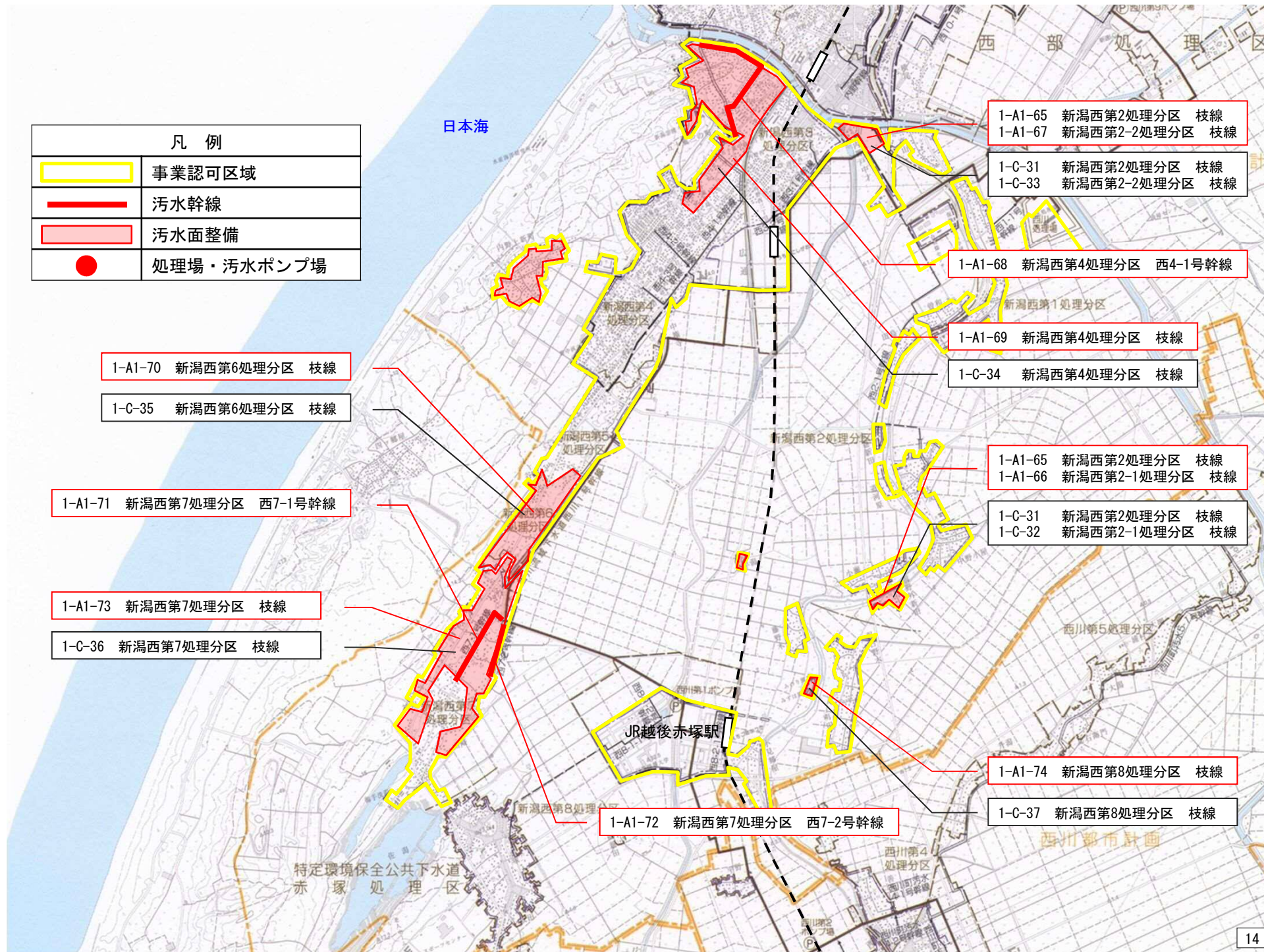
1-C-34 新潟西第4処理分区 枝線

1-A1-65 新潟西第2処理分区 枝線  
1-A1-66 新潟西第2-1処理分区 枝線





1-C-31 新潟西第2処理分区 枝線  
1-C-32 新潟西第2-1処理分区 枝線

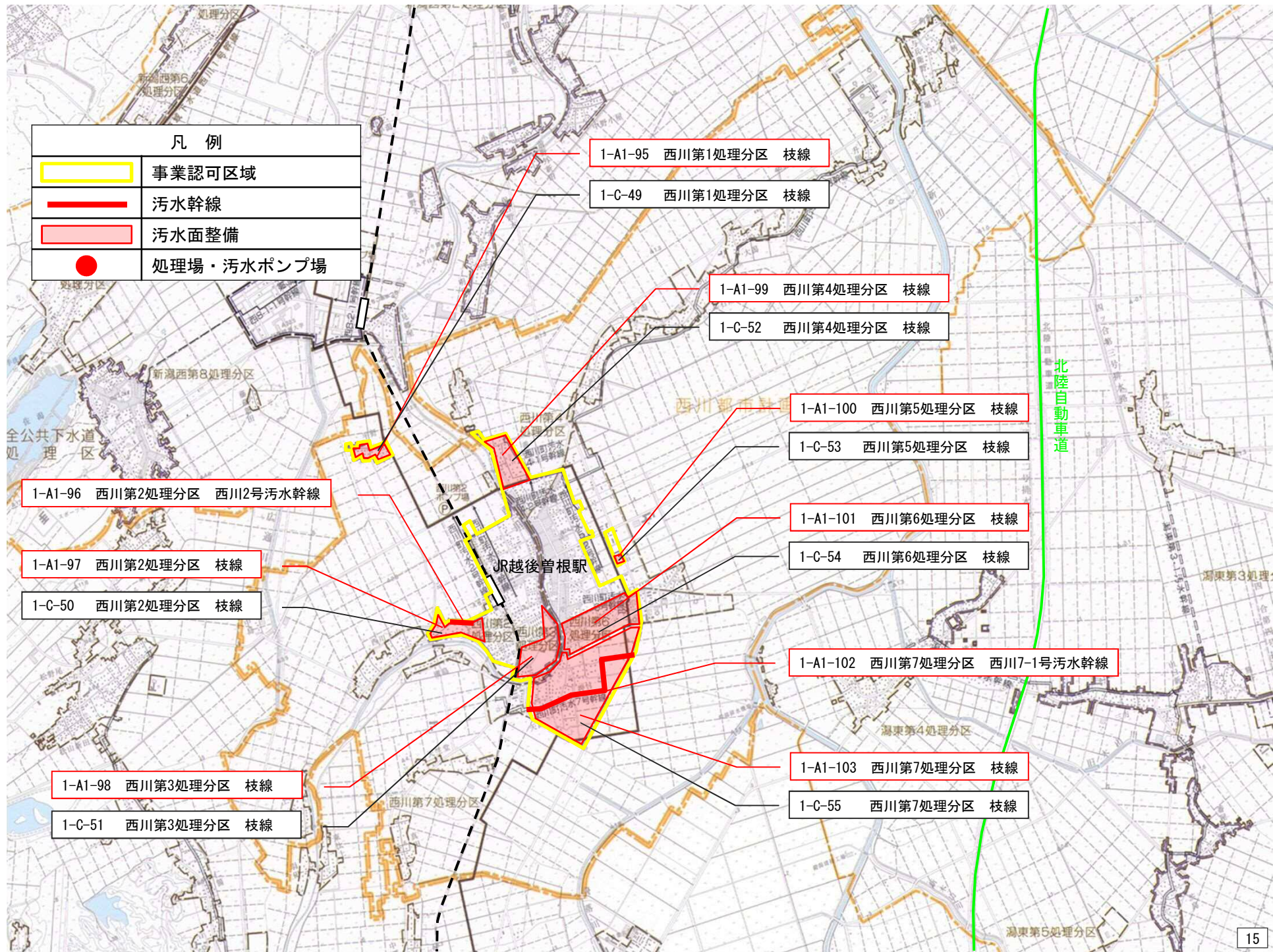
1-A1-74 新潟西第8処理分区 枝線

1-C-37 新潟西第8処理分区 枝線

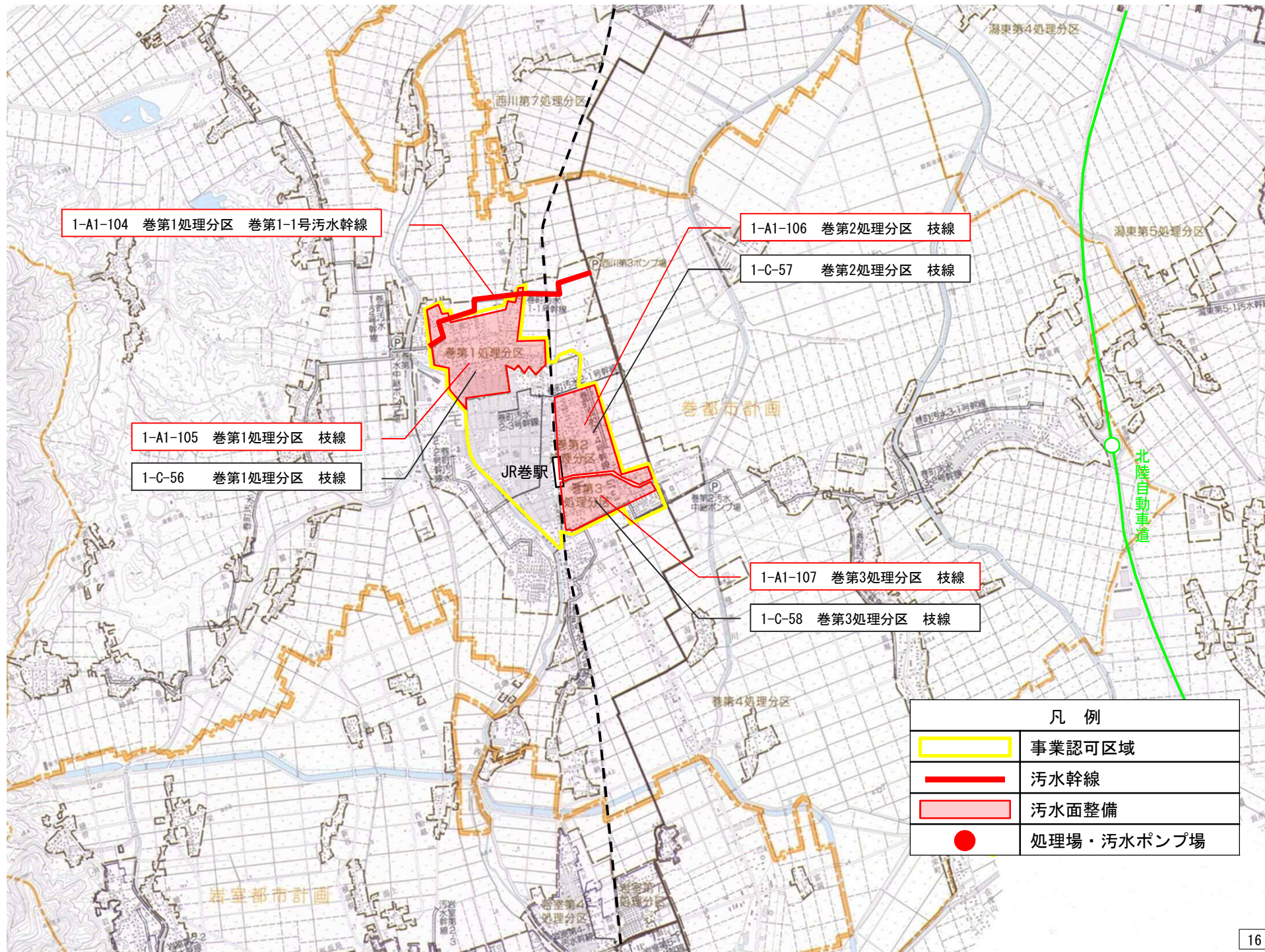


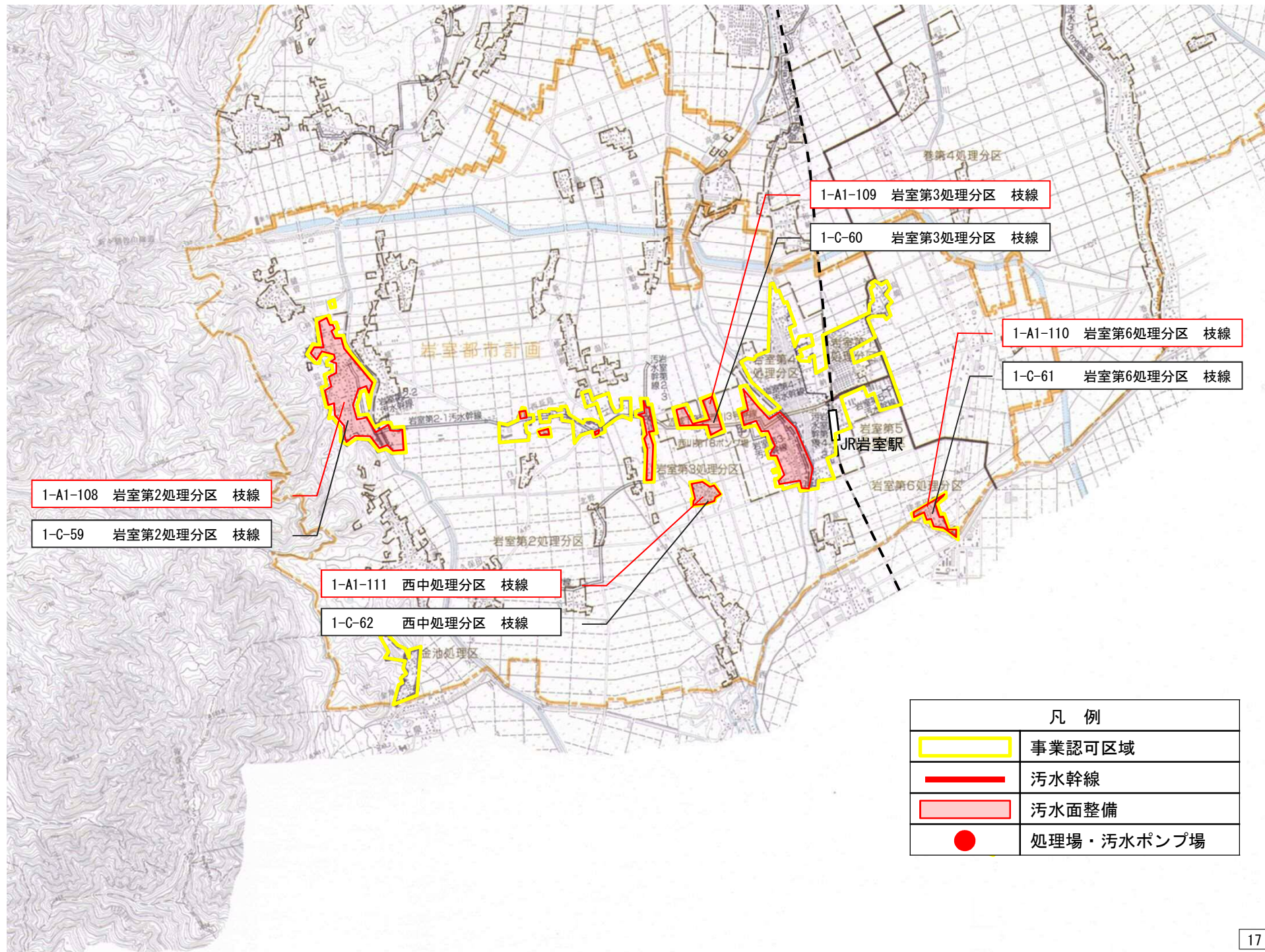


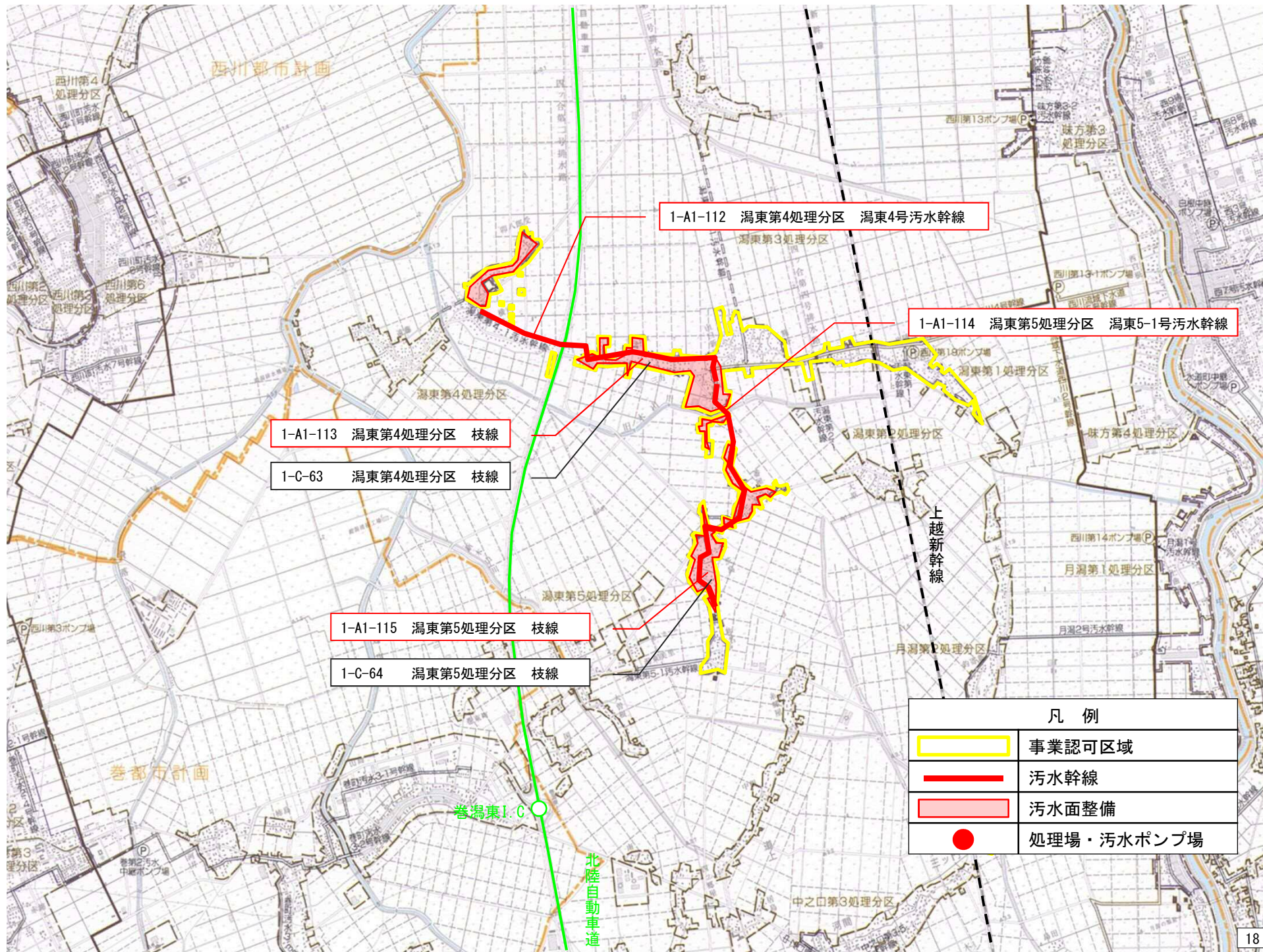
凡 例	
	事業認可区域
	污水幹線
	汚水面整備
	処理場・污水ポンプ場



北陸自動車道







1-A1-112 渦東第4処理分区 渦東4号污水幹線



1-A1-114 渦東第5処理分区 渦東5-1号污水幹線

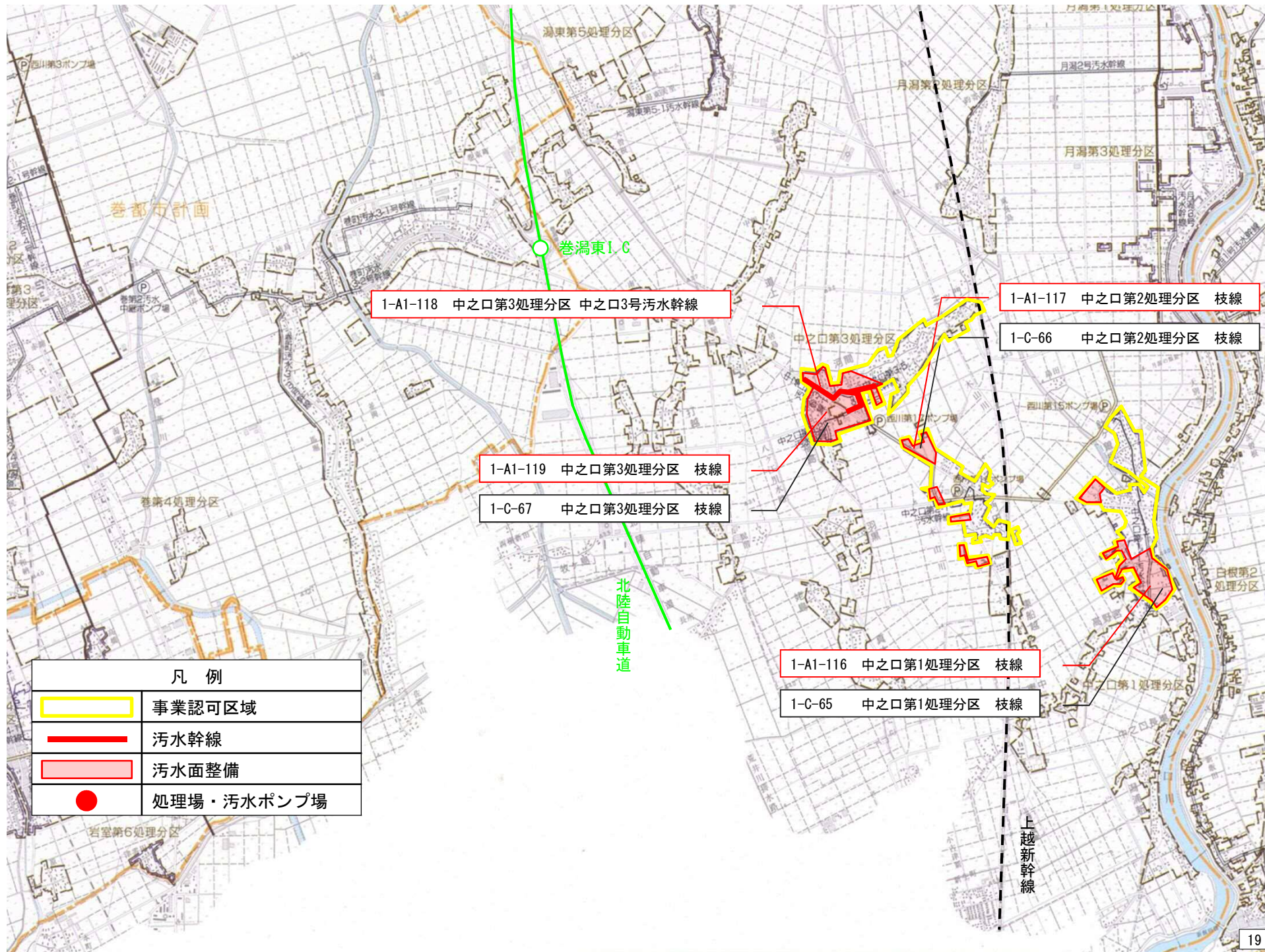
1-A1-113 渦東第4処理分区 枝線

1-C-63 渦東第4処理分区 枝線

1-A1-115 渦東第5処理分区 枝線

1-C-64 渦東第5処理分区 枝線

凡例	
	事業認可区域
	污水幹線
	汚水面整備
	処理場・污水ポンプ場



1-A1-118 中之口第3処理分区 中之口3号污水幹線

1-A1-117 中之口第2処理分区 枝線

1-C-66 中之口第2処理分区 枝線

1-A1-119 中之口第3処理分区 枝線

1-C-67 中之口第3処理分区 枝線

1-A1-116 中之口第1処理分区 枝線

1-C-65 中之口第1処理分区 枝線

凡 例	
	事業認可区域
	污水幹線
	汚水面整備
	処理場・污水ポンプ場