

地番区域見出
附船町1丁目

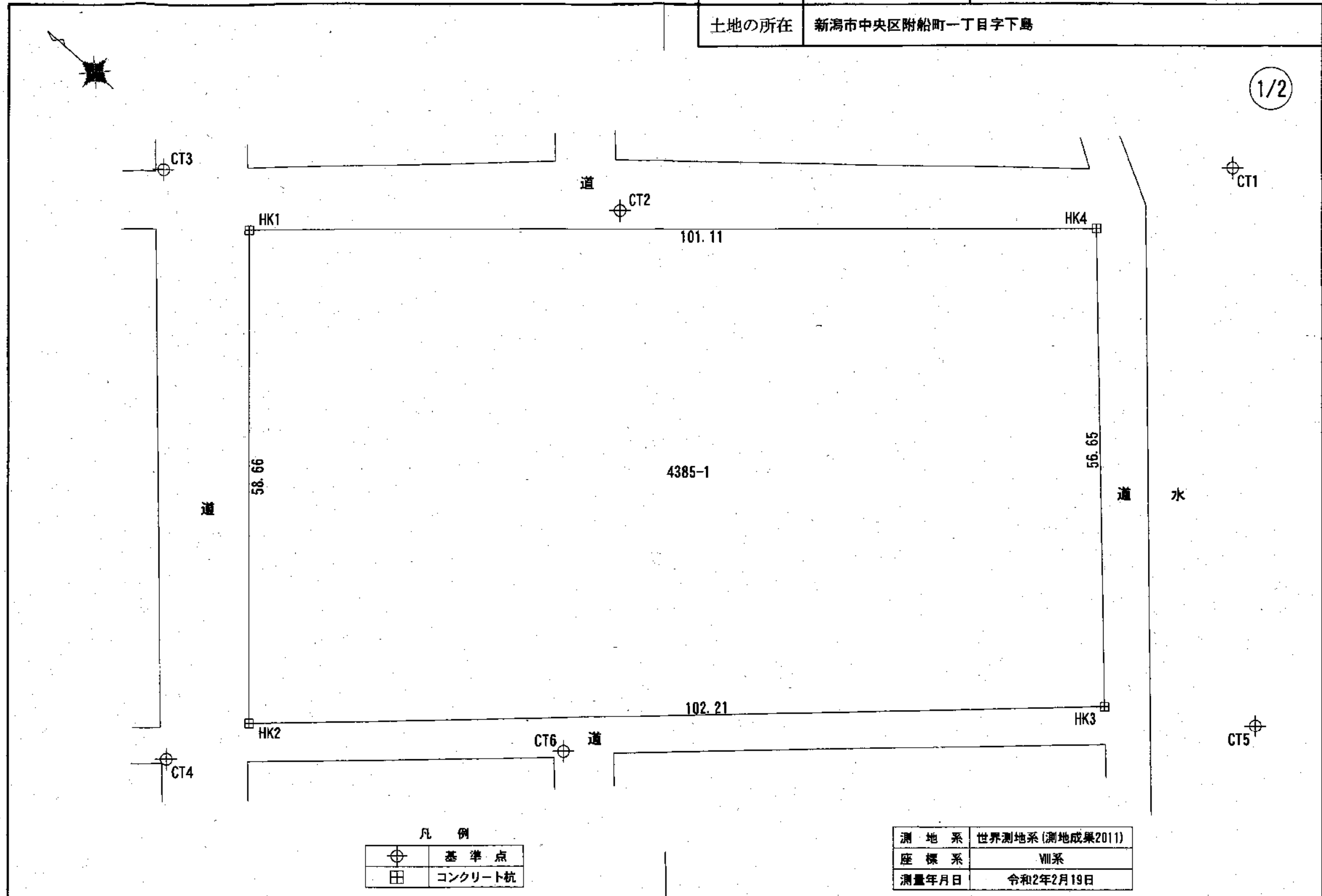
請求部	所在	新潟市中央区附船町一丁目字下島			地番	4385番1		
出力縮尺	1/600	精度区分		座標系又は記号	分類	地図に準ずる図面	種類	旧土地台帳附属地図
作成年月日				備付年月日(原図)			補記事項	

公用

登記年月日：令和3年7月9日

地番	4385-1	土地所在図
土地の所在	新潟市中央区附船町一丁目字下島	

1/2



凡例	
⊕	基準点
⊞	コンクリート杭

測地系	世界測地系(測地成果2011)
座標系	VIII系
測量年月日	令和2年2月19日

作成者	新潟市中央区役所地域課 課長 岩渕武紀 (令和2年2月21日作成)	縮尺	1/500	申請人	新潟市長 中原 八一	縮尺	1/500
-----	--------------------------------------	----	-------	-----	------------	----	-------

公用

地番	4385-1	土地所在図
土地の所在	新潟市中央区附船町一丁目字下島	

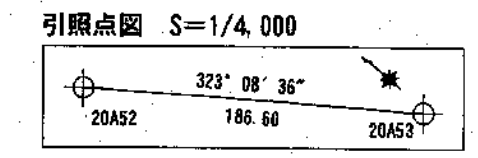
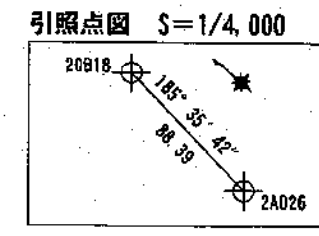
2/2

座標求積表

地番	4385-1			標識の種類
測点	Xn	Yn	(Xn+1 - Xn-1) Yn	
HK1	214873.269	48802.232	1868881.474440	コンクリート杭
HK2	214835.038	48757.740	-5570961.856920	コンクリート杭
HK3	214759.011	48826.066	-1869794.197470	コンクリート杭
HK4	214796.743	48868.329	5583597.534882	コンクリート杭
		倍面積	11722.954932	
		面積	5861.4774660	
		地積	5861.47 m ²	

基本三角点等座標一覧表

測点名	X座標	Y座標	標識の種類	備考
2A026	214783.780	49095.753	金属板	街区多角点節点
20A52	214984.481	48525.211	金属標	街区多角点
20A53	214835.171	48637.140	金属標	街区多角点
20B18	214871.754	49104.371	金属標	街区多角点
CT1	214789.084	48884.431	金属板	4級基準点
CT2	214841.258	48832.827	金属板	4級基準点
CT3	214885.752	48800.930	金属板	4級基準点
CT4	214839.750	48747.955	金属板	4級基準点
CT5	214743.833	48836.172	金属板	4級基準点
CT6	214804.556	48779.611	金属板	4級基準点



作成者	新潟市中央区役所地域課 課長 岩判武紀 (令和2年2月21日作成)	縮尺	1/	申請人	新潟市長 中原 八一	縮尺	1/
-----	--------------------------------------	----	----	-----	------------	----	----