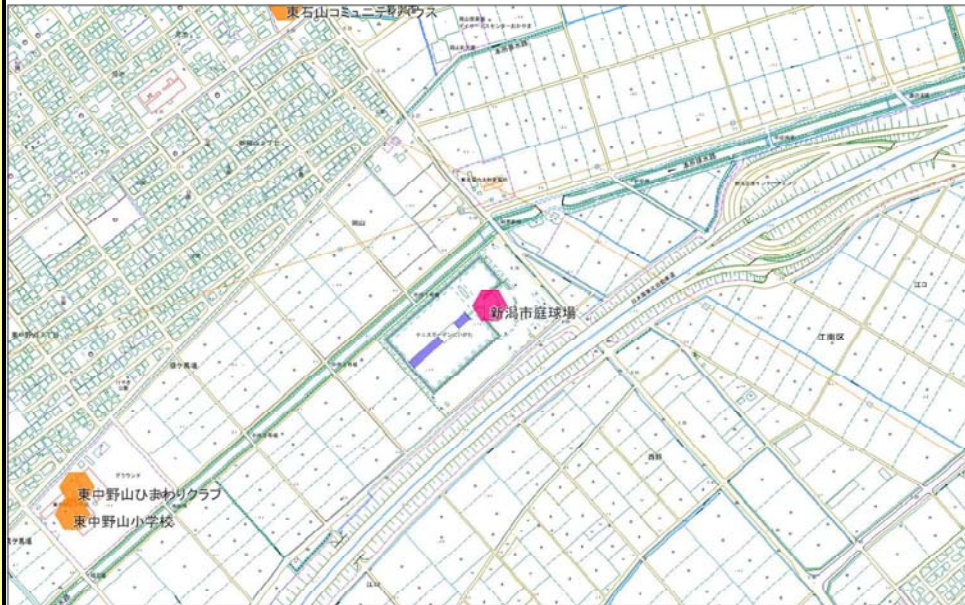
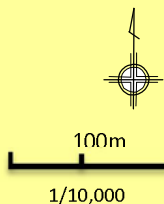


1. 基本情報										
施設名称	新潟市庭球場				外観					
事業所用途	スポーツ施設									
所在地	東区江口字中作 114-1外									
事業所名	新潟市庭球場				内部					
複合施設の有無	無									
開設年月日	平成7年6月11日									
利用対象者	一般市民及び競技団体									
開館時間	9:00～21:30(3月～11月)9:00～17:00(12月～2月)									
休館日	12月29日～1月3日(ただし1月2日・3日は臨時開館あり)									
設置目的	昭和12年完成の市白山庭球場が移転とともに、平成7年新設となった新潟市庭球場。16面の砂入り人工芝コートは平成19年に全面張り替え工事を行った。平成20年に国体を平成24年にはインターハイ会場にもなった県内有数の庭球場。ナイター照明完備で3月～11月末までは夜間21時30分まで利用可能。12月～2月は17時まで。									
①土地情報										
敷地面積	31,945.88	m <sup>2</sup>	利用者駐車可能台数	250 台						
標高	1.00	m	駐車場の満車頻度	月に1回以上満車になる						
②建物情報										
建築面積(1階床面積)	715.32	m <sup>2</sup>	階数	地上2階						
延床面積	750.38	m <sup>2</sup>	構造	鉄筋コンクリート						
③危機管理・防災情報										
避難所指定	-			防災備蓄用品の有無	○					
津波避難ビル指定	-			自家発電設備の有無	-					
④バリアフリー、環境対応										
出入口の段差	○			オストメイト対応トイレ	×					
障がい者用エレベーター	○			再生可能エネルギー設備	-					
2. 施設維持管理情報										
品質情報	(区分・単位)	平成24年度	前年比%	平成23年度	平成22年度	(区分・単位)	平成24年度	前年比%	平成23年度	平成22年度
	バリアフリー対応率(%)	75.0	-	-	-	開館日数(日)	361	99.7	362	361
職員数(人)	老朽化率(%)	32.9	-	-	-	延利用者数(人)	120,400	180.2	66,814	77,490
	正職員	1	100.0	1	1	1日当り利用者数(人)	334	180.5	185	215
	非常勤職員	2	66.7	3	3			-		
収入(千円)	耐震化対応率(%)	100.0	-	-	-			-		
	臨時職員	3	150.0	2	2	支出(千円)				
	市の収入計①	23,251	112.4	20,683	25,395	指定管理料以外の市の支出計	0	-	0	0
単年度市負担額(千円)②-①		△ 1,861	△ 217.2	857	△ 3,474	指定管理料	21,390	99.3	21,540	21,921
						市の支出計②	21,390	99.3	21,540	21,921
						減価償却費を含めた単年度市負担額(千円)	6,347	-	-	-

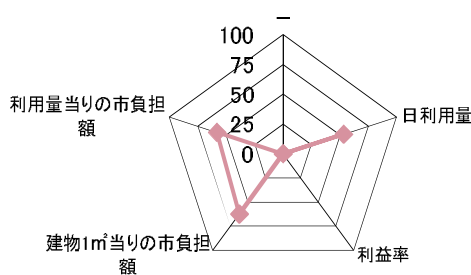
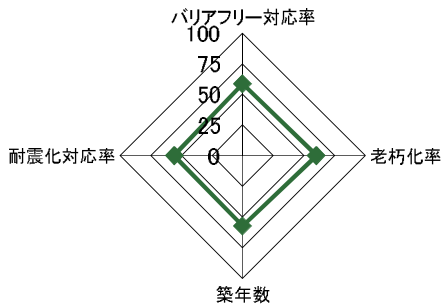
3. 位置情報

交通アクセス	最寄駅	大形駅	近隣類似施設の名称 (半径1,000m以内)	国・県・自治体所有	民間所有
	最寄駅からの所要時間	20分		長岡市希望ヶ丘テニスコート	
	最寄バス停	岡山		大原運動公園テニスコート(南巻沼市)	
	最寄バス停からの所要時間	7分			

案内図



4. 施設維持管理情報分析



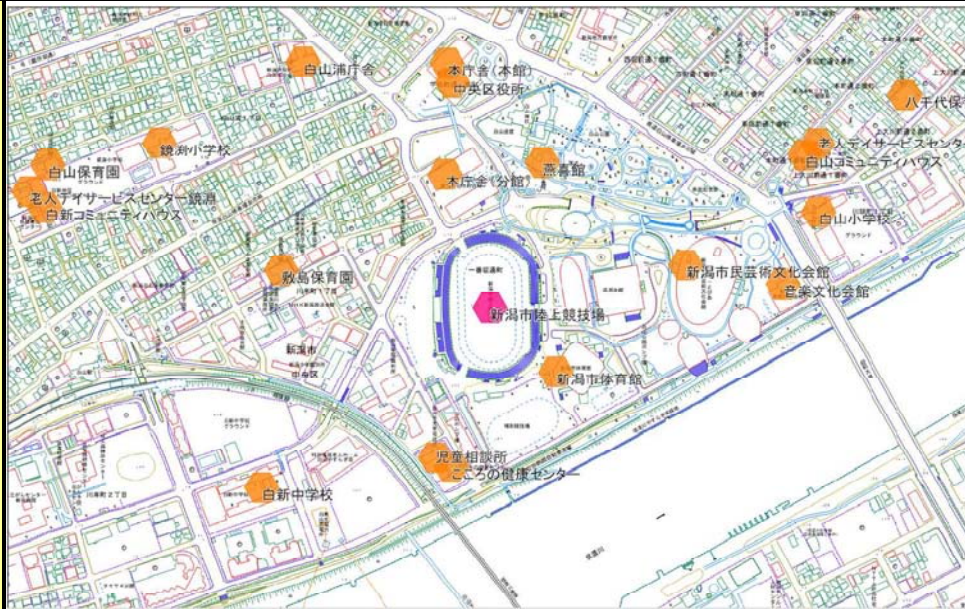
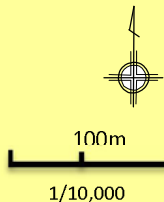
5. 備考

1. 基本情報											
施設名称	新潟市陸上競技場				外観						
事業所用途	スポーツ施設										
所在地	中央区一番堀通町 3-1										
事業所名	新潟市陸上競技場										
複合施設の有無	無				内部						
開設年月日	昭和38年7月15日										
利用対象者	市民										
開館時間	9:00～21:00										
休館日											
設置目的	市民の健康の増進とスポーツの振興を図り、市民の心身の健全な発達と明るく豊かな市民生活の形成に寄与するため。										
①土地情報											
敷地面積	114,053.13	m <sup>2</sup>	利用者駐車可能台数	235 台							
標高	1.00	m	駐車場の満車頻度	月に1回以上満車になる							
②建物情報											
建築面積(1階床面積)	3,845.20	m <sup>2</sup>	階数	地上4階							
延床面積	6,223.21	m <sup>2</sup>	構造	鉄筋コンクリート							
③危機管理・防災情報											
避難所指定	-			防災備蓄用品の有無	-						
津波避難ビル指定	-			自家発電設備の有無	-						
④バリアフリー、環境対応											
出入口の段差	○			オストメイト対応トイレ	×						
障がい者用エレベーター	-			再生可能エネルギー設備	-						
2. 施設維持管理情報											
品質情報	(区分・単位)	平成24年度	前年比%	平成23年度	平成22年度	(区分・単位)	平成24年度	前年比%	平成23年度	平成22年度	
	バリアフリー対応率(%)	85.7	-	-	-	開館日数(日)	361	99.7	362	361	
	老朽化率(%)	96.2	-	-	-	延利用者数(人)	271,493	106.8	254,290	249,564	
	築年数(年)	47.0	-	-	-	1日当たり利用者数(人)	752	107.1	702	691	
職員数(人)	耐震化対応率(%)	3.6	-	-	-			-			
	正職員	0	-	0	0			-			
	非常勤職員	0	-	0	0			-			
収入(千円)	臨時職員	0	-	0	0			-			
	市の収入計①	34,495	108.3	31,840	32,501	支出(千円)	指定管理料以外の市の支出計	1,255	47.9	2,620	2,985
							指定管理料	98,357	96.4	102,007	98,630
単年度市負担額(千円)②-①	65,117	89.5	72,787	69,114		市の支出計②	99,612	95.2	104,627	101,615	
						減価償却費を含めた単年度市負担額(千円)	157,588	-	-	-	

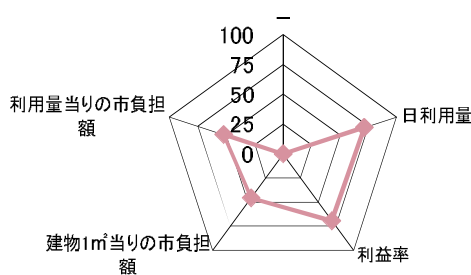
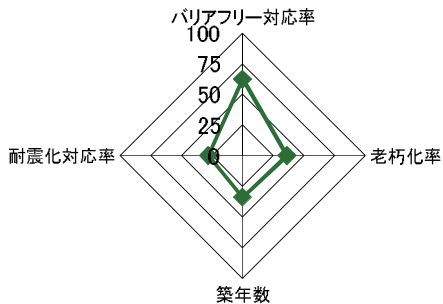
3. 位置情報

交通アクセス	最寄駅	白山駅	近隣類似施設の名称 (半径1,000m以内)	国・県・自治体所有	民間所有
	最寄駅からの所要時間	5分			
	最寄バス停	競技場前			
	最寄バス停からの所要時間	1分			

案内図



4. 施設維持管理情報分析



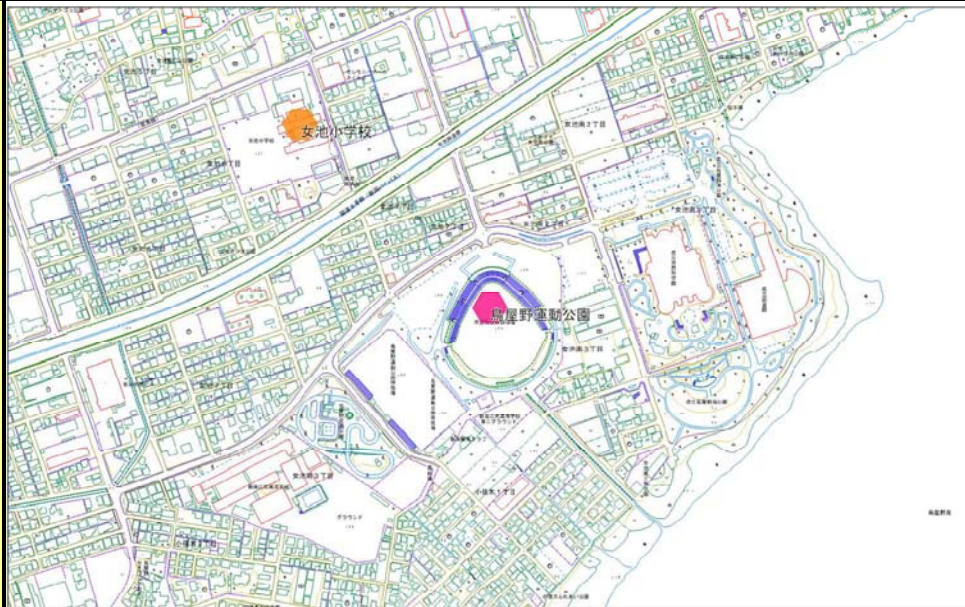
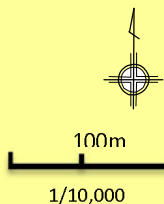
5. 備考

1. 基本情報											
施設名称	鳥屋野運動公園				外観					写真	
事業所用途	スポーツ施設										
所在地	中央区女池南3丁目 1901-1外										
事業所名	鳥屋野運動公園野球場、球技場、馬場										
複合施設の有無	無				内部					写真	
開設年月日	昭和38年8月1日										
利用対象者	市民										
開館時間	9:00～21:00										
休館日											
設置目的	市民の健康の増進とスポーツの振興を図り、市民の心身の健全な発達と明るく豊かな市民生活の形成に寄与するため。										
①土地情報											
敷地面積	88,573.45	m <sup>2</sup>	利用者駐車可能台数	650 台							
標高	0.20	m	駐車場の満車頻度	年に1回以上満車になる							
②建物情報											
建築面積(1階床面積)	4,053.06	m <sup>2</sup>	階数	地上2階							
延床面積	5,529.80	m <sup>2</sup>	構造	鉄筋コンクリート							
③危機管理・防災情報											
避難所指定	-			防災備蓄用品の有無	-						
津波避難ビル指定	-			自家発電設備の有無	-						
④バリアフリー、環境対応											
出入口の段差	○			オストメイト対応トイレ	×						
障がい者用エレベーター	-			再生可能エネルギー設備	-						
2. 施設維持管理情報											
品質情報	(区分・単位)	平成24年度	前年比%	平成23年度	平成22年度	利用情報	(区分・単位)	平成24年度	前年比%	平成23年度	平成22年度
	バリアフリー対応率(%)	42.9	-	-	-		開館日数(日)	365	99.7	366	365
職員数(人)	老朽化率(%)	83.9	-	-	-	延利用者数(人)	105,965	112.3	94,359	101,733	
	正職員	0	-	0	0	1日当り利用者数(人)	290	112.4	258	279	
	非常勤職員	0	-	0	0			-			
収入(千円)	耐震化対応率(%)	87.1	-	-	-			-			
	臨時職員	0	-	0	0	支出(千円)	指定管理料以外の市の支出計	1,607	195.7	821	924
	市の収入計①	7,599	111.1	6,842	7,492	指定管理料	42,707	93.6	45,632	52,824	
単年度市負担額(千円)②-①	36,715	92.7	39,611	46,256	減価償却費を含めた単年度市負担額(千円)	41,161	-	-	-		
	市の支出計②	44,314	95.4	46,453	53,748						

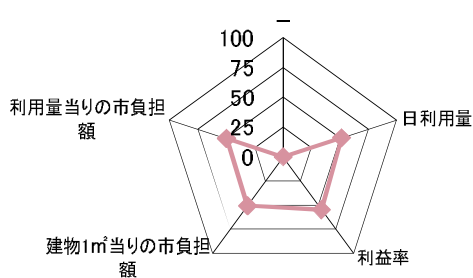
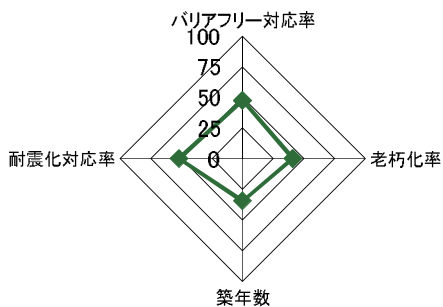
3. 位置情報

交通アクセス	最寄駅		近隣類似施設の名称 (半径1,000m以内)	国・県・自治体所有	民間所有
	最寄駅からの 所要時間				
	最寄バス停	野球場・科学館前			
	最寄バス停からの 所要時間	3 分			

案内図



4. 施設維持管理情報分析



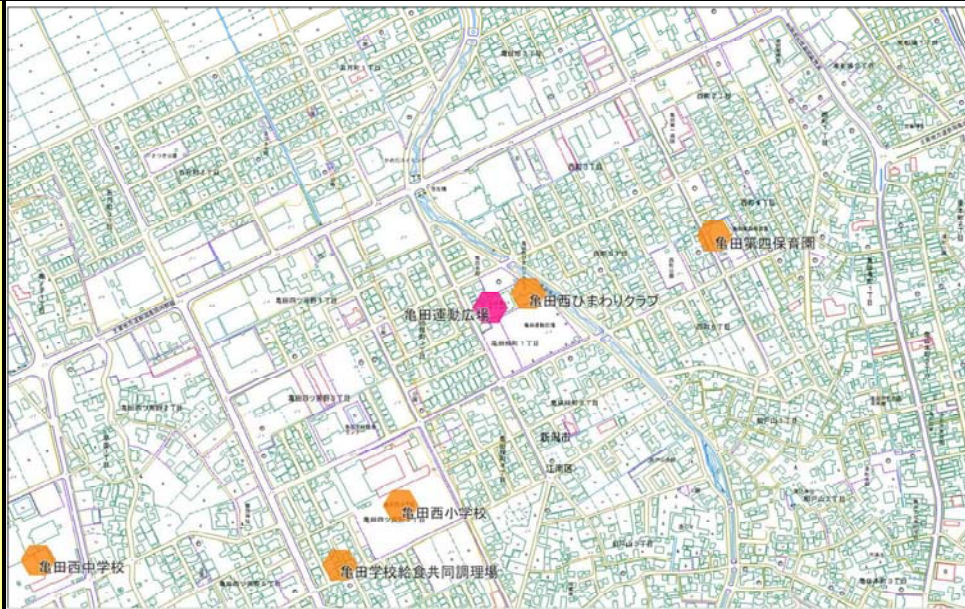
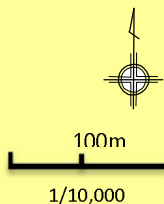
5. 備考

1. 基本情報												
施設名称	亀田運動広場				外観							
事業所用途	スポーツ施設											
所在地	江南区亀田緑町1丁目 810-3											
事業所名	亀田運動広場(亀田少年野球場・ふれあいドーム)											
複合施設の有無	無				内部							
開設年月日												
利用対象者	亀田少年野球場・・・少年野球又はソフトボール程度(主に小学生以下の利用)ふれあいドーム・・・中高齢者又は、中学生以下											
開館時間	少年野球場・・・6:00～19:00(日没まで)ふれあいドーム・・・8:00～21:00											
休館日	少年野球場・・・12月～3月(利用不可)											
設置目的	スポーツの普及振興を図り、市民の心身の健全な発達と明るく豊かな市民生活の形成に寄与することを目的として設置											
①土地情報												
敷地面積	11,678.03	m <sup>2</sup>	利用者駐車可能台数	30 台								
標高	0.70	m	駐車場の満車頻度	満車になることはない								
②建物情報												
建築面積(1階床面積)	1,038.51	m <sup>2</sup>	階数	地上1階								
延床面積	1,038.51	m <sup>2</sup>	構造	鉄骨造								
③危機管理・防災情報												
避難所指定	○			防災備蓄用品の有無	—							
津波避難ビル指定	—			自家発電設備の有無	—							
④バリアフリー、環境対応												
出入口の段差	○			オストメイト対応トイレ	—							
障がい者用エレベーター	—			再生可能エネルギー設備	—							
2. 施設維持管理情報												
品質情報	(区分・単位)	平成24年度	前年比%	平成23年度	平成22年度	利用情報	(区分・単位)	平成24年度	前年比%	平成23年度	平成22年度	
	バリアフリー対応率(%)	50.0	—	—	—		開館日数(日)	359	100.0	359	359	
品質情報	老朽化率(%)	23.4	—	—	—	延利用者数(人)	56,060	134.0	41,826	46,705		
	築年数(年)	11.0	—	—	—	1日当り利用者数(人)	156	133.3	117	130		
	耐震化対応率(%)	100.0	—	—	—			—				
	職員数(人)	正職員	0	—	0	0			—			
非常勤職員		0	—	0	0			—				
臨時職員		0	—	0	0			—				
収入(千円)	市の収入計①		1	100.0	1	19	支出(千円)	指定管理料以外の市の支出計	0	0.0	3,497	0
								指定管理料	3,799	67.8	5,604	1,030
								市の支出計②	3,799	41.7	9,101	1,030
単年度市負担額(千円)②-①		3,798	41.7	9,100	1,011	減価償却費を含めた単年度市負担額(千円)		8,314	—	—	—	

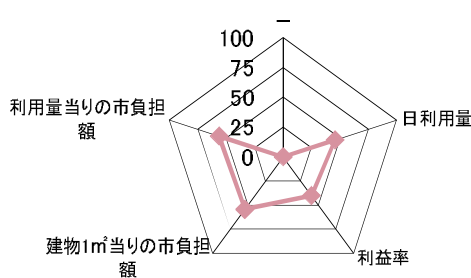
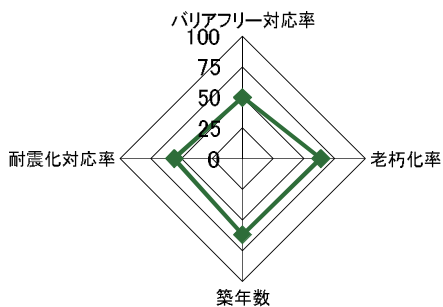
3. 位置情報

交通アクセス	最寄駅	亀田駅	近隣類似施設の名称 (半径1,000m以内)	国・県・自治体所有	民間所有
	最寄駅からの所要時間	15分			
	最寄バス停	旭3丁目			
	最寄バス停からの所要時間	3分			

案内図



4. 施設維持管理情報分析



5. 備考



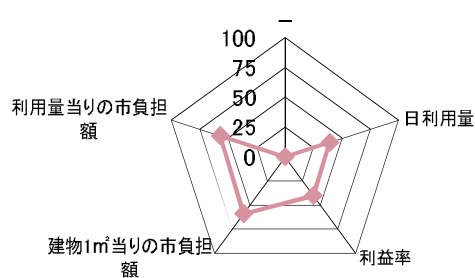
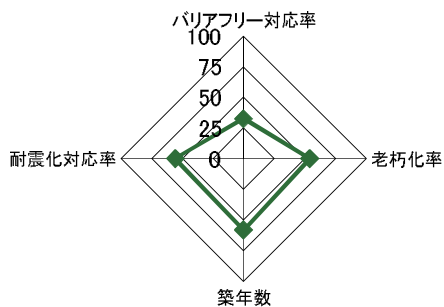
1. 基本情報											
施設名称	新津七日町運動広場				外観						
事業所用途	スポーツ施設										
所在地	秋葉区七日町字池田 2186-11										
事業所名	新津七日町運動広場				内部						
複合施設の有無	無										
開設年月日	平成1年9月1日										
利用対象者	市民その他										
開館時間	9:00～18:00										
休館日	月曜日										
設置目的	スポーツの普及を図り、市民の心身の健全な発達と明るく豊かな市民生活の形成に寄与することを目的とする。										
①土地情報											
敷地面積	7,247.08	m <sup>2</sup>	利用者駐車可能台数	40 台							
標高	7.10	m	駐車場の満車頻度	年に1回以上満車になる							
②建物情報											
建築面積(1階床面積)	799.20	m <sup>2</sup>	階数	地上1階							
延床面積	799.20	m <sup>2</sup>	構造	鉄骨造							
③危機管理・防災情報											
避難所指定	-			防災備蓄用品の有無	-						
津波避難ビル指定	-			自家発電設備の有無	-						
④バリアフリー、環境対応											
出入口の段差	×			オストメイト対応トイレ	×						
障がい者用エレベーター	-			再生可能エネルギー設備	-						
2. 施設維持管理情報											
品質情報	(区分・単位)	平成24年度	前年比%	平成23年度	平成22年度	利用情報	(区分・単位)	平成24年度	前年比%	平成23年度	平成22年度
	バリアフリー対応率(%)	0.0	-	-	-		開館日数(日)	314	101.3	310	308
品質情報	老朽化率(%)	49.5	-	-	-	延利用者数(人)	2,110	81.2	2,599	2,650	
	築年数(年)	16.0	-	-	-	1日当り利用者数(人)	7	87.5	8	9	
	耐震化対応率(%)	100.0	-	-	-			-			
職員数(人)	正職員	0	-	0	0			-			
	非常勤職員	0	-	0	0			-			
	臨時職員	0	-	0	0			-			
収入(千円)	市の収入計①					支出(千円)	指定管理料以外の市の支出計	60	101.7	59	61
							指定管理料	0	-	0	0
							市の支出計②	60	101.7	59	61
単年度市負担額(千円)②-①	60	101.7	59	61	減価償却費を含めた単年度市負担額(千円)	2,748	-	-	-		

3. 位置情報

交通アクセス	最寄駅	新津駅	近隣類似施設の名称 (半径1,000m以内)	国・県・自治体所有	民間所有
	最寄駅からの 所要時間	15 分			
	最寄バス停	満願寺			
	最寄バス停からの 所要時間	7 分			

案内図

4. 施設維持管理情報分析



5. 備考

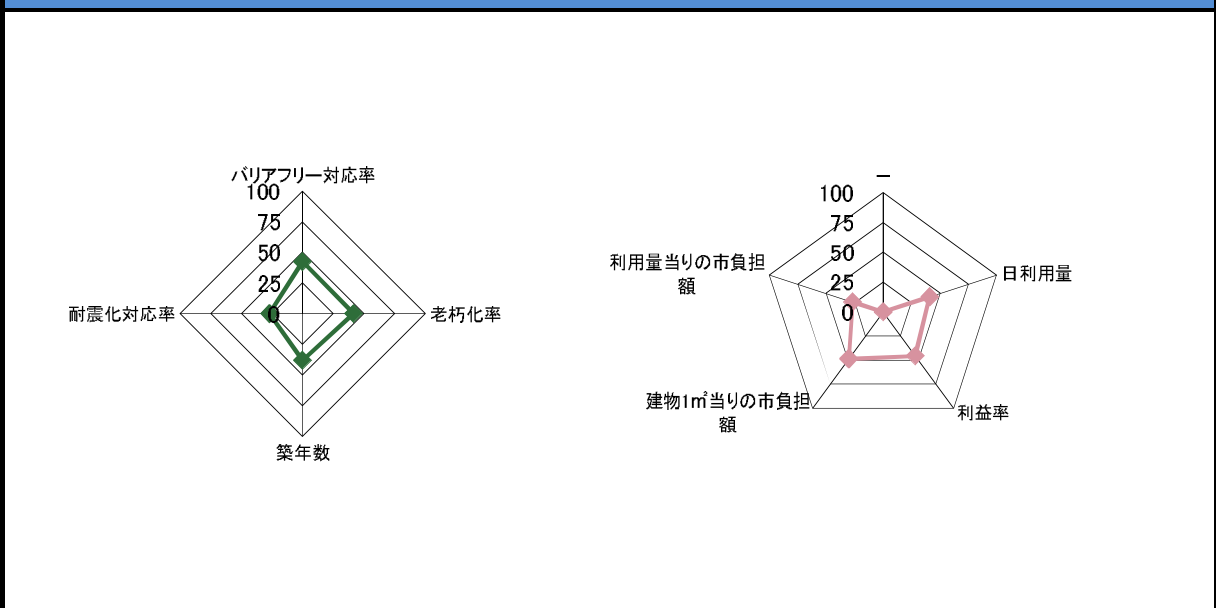
1. 基本情報												
施設名称	小針野球場				外観							
事業所用途	スポーツ施設											
所在地	西区小針1丁目 1139-2外											
事業所名	小針野球場											
複合施設の有無	無				内部							
開設年月日	昭和45年7月31日											
利用対象者	市民											
開館時間	9:00～17:00											
休館日	12月～3月											
設置目的	スポーツの普及推進を図り、市民の心身の健全な発達と明るく豊かな市民生活の形成に寄与するため。											
①土地情報												
敷地面積	25,935.67	m <sup>2</sup>	利用者駐車可能台数	223 台								
標高	-0.10	m	駐車場の満車頻度	月に1回以上満車になる								
②建物情報												
建築面積(1階床面積)	1,590.36	m <sup>2</sup>	階数	地上1階								
延床面積	1,590.36	m <sup>2</sup>	構造	鉄筋コンクリート								
③危機管理・防災情報												
避難所指定	-		防災備蓄用品の有無	-								
津波避難ビル指定	-		自家発電設備の有無	-								
④バリアフリー、環境対応												
出入口の段差	○		オストメイト対応トイレ	×								
障がい者用エレベーター	-		再生可能エネルギー設備	-								
2. 施設維持管理情報												
品質情報	(区分・単位)	平成24年度	前年比%	平成23年度	平成22年度	利用情報	(区分・単位)	平成24年度	前年比%	平成23年度	平成22年度	
	バリアフリー対応率(%)	28.6	-	-	-		開館日数(日)	225	100.0	225	220	
品質情報	老朽化率(%)	82.0	-	-	-	利用情報	延利用者数(人)	9,828	111.8	8,792	11,843	
	築年数(年)	42.0	-	-	-		1日当り利用者数(人)	44	112.8	39	54	
	耐震化対応率(%)	0.0	-	-	-				-			
職員数(人)	正職員	0	-	0	0	職員数(人)			-			
	非常勤職員	0	-	0	0				-			
	臨時職員	0	-	0	0				-			
収入(千円)	市の収入計①					支出(千円)	指定管理料以外の市の支出計	0	-	0	0	
			876	86.6	1,011		960	指定管理料	13,965	100.0	13,967	25,280
								市の支出計②	13,965	100.0	13,967	25,280
単年度市負担額(千円)②-①	13,089	101.0	12,956	24,320	減価償却費を含めた単年度市負担額(千円)	20,662	-	-	-			

3. 位置情報

交通アクセス	最寄駅		近隣類似施設の名称 (半径1,000m以内)	国・県・自治体所有	民間所有
	最寄駅からの 所要時間				
	最寄バス停	小針2丁目			
	最寄バス停からの 所要時間	5 分			

案内図

4. 施設維持管理情報分析



5. 備考

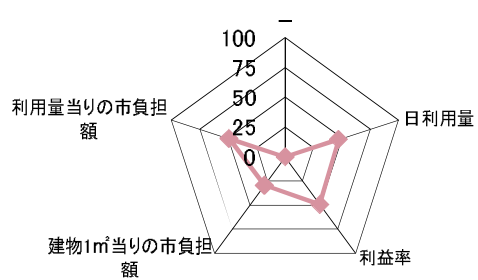
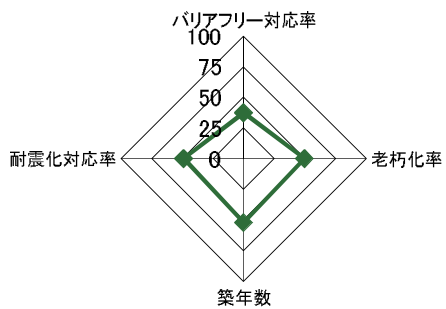
1. 基本情報											
施設名称	城山運動公園				外観						
事業所用途	スポーツ施設										
所在地	西蒲区伏部砂田 29										
事業所名	城山運動公園										
複合施設の有無	無				内部						
開設年月日	昭和55年8月21日										
利用対象者	広く市民から利用されています。										
開館時間	管理棟 9:00~19:00 野球場 5:00~21:30										
休館日	野球場 12月1日~3月14日										
設置目的	角田山麓の自然に囲まれた公園内には、芝生広場、多目的広場、わんぱく広場、アスレチック広場、野球場、サブグラウンド、テニスコート等が点在し、年間を通じていろいろなスポーツイベントが開催されます。・管理棟:和室4室(各10畳)、会議室1室、宿泊可										
①土地情報											
敷地面積	147,944.50		㎡	利用者駐車可能台数	661		台				
標高	12.20		m	駐車場の満車頻度	年に1回以上満車になる						
②建物情報											
建築面積(1階床面積)	832.20		㎡	階数	地上2階						
延床面積	1,031.84		㎡	構造	鉄筋コンクリート						
③危機管理・防災情報											
避難所指定	-			防災備蓄用品の有無	-						
津波避難ビル指定	-			自家発電設備の有無	-						
④バリアフリー、環境対応											
出入口の段差	×			オストメイト対応トイレ	×						
障がい者用エレベーター	-			再生可能エネルギー設備	-						
2. 施設維持管理情報											
品質情報	(区分・単位)	平成24年度	前年比%	平成23年度	平成22年度	利用情報	(区分・単位)	平成24年度	前年比%	平成23年度	平成22年度
	バリアフリー対応率(%)	14.3	-	-	-		開館日数(日)	360	100.3	359	359
職員数(人)	老朽化率(%)	60.4	-	-	-	延利用者数(人)	66,981	117.7	56,911	58,091	
	正職員	1	100.0	1	1	1日当り利用者数(人)	186	117.0	159	162	
	非常勤職員	0	-	0	0			-			
収入(千円)	耐震化対応率(%)	76.6	-	-	-			-			
	臨時職員	2	100.0	2	2			-			
	市の収入計①	2,876	118.2	2,433	2,385	支出(千円)	指定管理料以外の市の支出計	26,816	103.2	25,992	26,438
単年度市負担額(千円)②-①							指定管理料	0	-	0	0
							市の支出計②	26,816	103.2	25,992	26,438
		23,940	101.6	23,559	24,053		減価償却費を含めた単年度市負担額(千円)	30,110	-	-	-

3. 位置情報

交通アクセス	最寄駅		近隣類似施設の名称 (半径1,000m以内)	国・県・自治体所有	民間所有	
	最寄駅からの 所要時間			分		
	最寄バス停	竹野町				
	最寄バス停からの 所要時間			15 分		

案内図

4. 施設維持管理情報分析



5. 備考