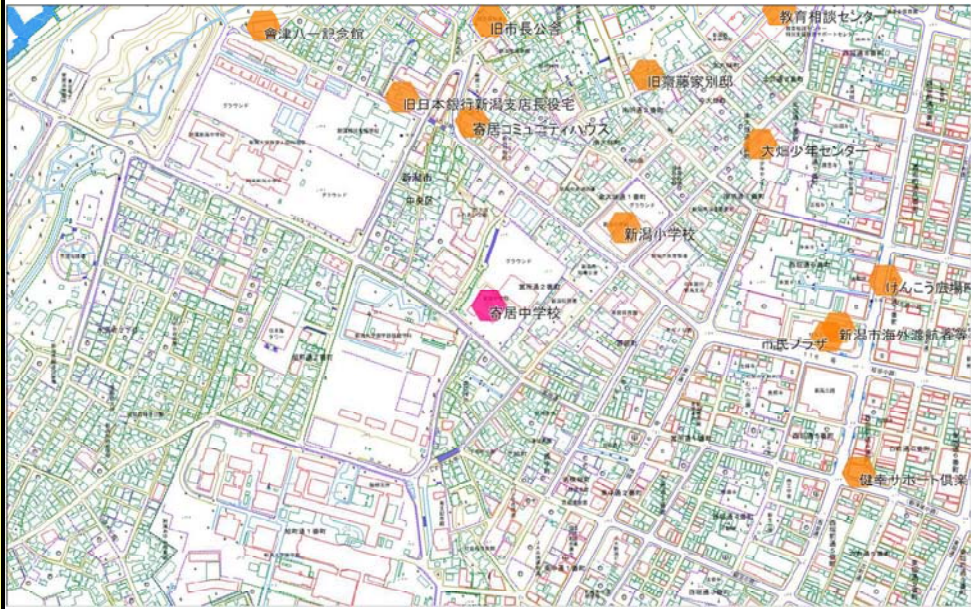
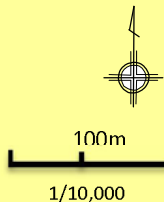


1. 基本情報											
施設名称	寄居中学校				外観						
事業所用途	学校教育系施設										
所在地	中央区営所通2番町 692-4										
事業所名	寄居中学校										
複合施設の有無	無				内部						
開設年月日	昭和24年2月1日										
利用対象者											
開館時間											
休館日											
設置目的	学校教育法及び新潟市立中学校条例により、小学校における教育の基礎の上に、心身の発達に応じて、義務教育として行われる普通教育を施すことを目的とし、設置されている。										
①土地情報											
敷地面積	18,171.80		㎡	利用者駐車可能台数	27		台				
標高	1.80		m	駐車場の満車頻度	週に1回以上満車になる						
②建物情報											
建築面積(1階床面積)	3,064.85		㎡	階数	地上4階						
延床面積	8,133.78		㎡	構造	鉄筋コンクリート						
③危機管理・防災情報											
避難所指定	○			防災備蓄用品の有無	○						
津波避難ビル指定	○			自家発電設備の有無	○						
④バリアフリー、環境対応											
出入口の段差	○			オストメイト対応トイレ	○						
障がい者用エレベーター	○			再生可能エネルギー設備	-						
2. 施設維持管理情報											
品質情報	(区分・単位)	平成24年度	前年比%	平成23年度	平成22年度	(区分・単位)	平成24年度	前年比%	平成23年度	平成22年度	
	バリアフリー対応率(%)	77.8	-	-	-	開館日数(日)	365	-	-	-	
職員数(人)	老朽化率(%)	27.1	-	-	-	生徒数(人)	288	115.2	250	260	
	正職員	26	113.0	23	24	学級数(学級)	11	110.0	10	10	
	非常勤職員	1	100.0	1	1	生徒1人当り面積(㎡)	28.2	86.8	32.5	31.3	
	臨時職員	4	100.0	4	4			-			
収入(千円)	耐震化対応率(%)	99.8	-	-	-	支出(千円)	指定管理料以外の市の支出計	251,121	110.4	227,491	235,788
	市の収入計①	0	-	0	46	指定管理料	0	-	0	0	
						市の支出計②	251,121	110.4	227,491	235,788	
単年度市負担額(千円)②-①	251,121	110.4	227,491	235,742	減価償却費を含めた単年度市負担額(千円)	283,287	-	-	-		

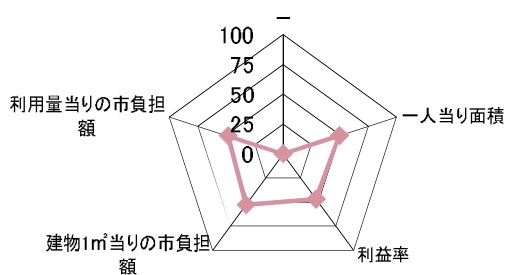
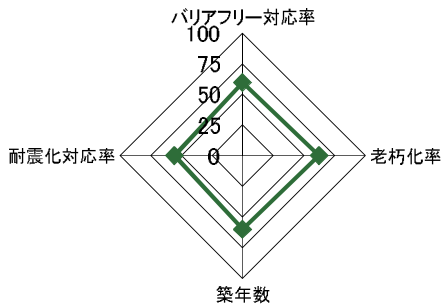
3. 位置情報

交通アクセス	最寄駅	白山駅	近隣類似施設の名称 (半径1,000m以内)	国・県・自治体所有	民間所有
	最寄駅からの所要時間	35分			
	最寄バス停	東中通			
	最寄バス停からの所要時間	5分			

案内図



4. 施設維持管理情報分析



5. 備考

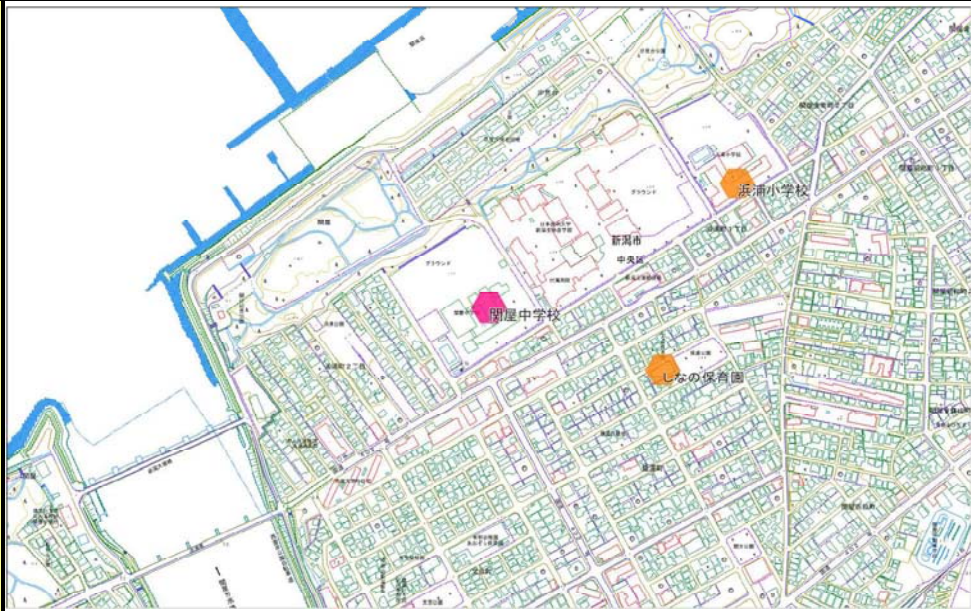
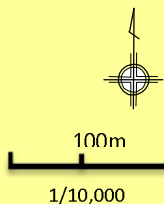
備考欄は空欄です。

1. 基本情報												
施設名称	関屋中学校				外観							
事業所用途	学校教育系施設											
所在地	中央区浜浦町2丁目 1											
事業所名	関屋中学校											
複合施設の有無	無				内部							
開設年月日	昭和22年5月15日											
利用対象者												
開館時間												
休館日												
設置目的	学校教育法及び新潟市立中学校条例により、小学校における教育の基礎の上に、心身の発達に応じて、義務教育として行われる普通教育を施すことを目的とし、設置されている。											
①土地情報												
敷地面積	28,681.15	m <sup>2</sup>	利用者駐車可能台数	55 台								
標高	4.20	m	駐車場の満車頻度	年に1回以上満車になる								
②建物情報												
建築面積(1階床面積)	3,058.01	m <sup>2</sup>	階数	地上4階								
延床面積	9,877.36	m <sup>2</sup>	構造	鉄筋コンクリート								
③危機管理・防災情報												
避難所指定	○			防災備蓄用品の有無	-							
津波避難ビル指定	-			自家発電設備の有無	○							
④バリアフリー、環境対応												
出入口の段差	○			オストメイト対応トイレ	×							
障がい者用エレベーター	-			再生可能エネルギー設備	-							
2. 施設維持管理情報												
品質情報	(区分・単位)	平成24年度	前年比%	平成23年度	平成22年度	利用情報	(区分・単位)	平成24年度	前年比%	平成23年度	平成22年度	
	バリアフリー対応率(%)	37.5	-	-	-		開館日数(日)	365	-	-	-	
品質情報	老朽化率(%)	50.6	-	-	-	生徒数(人)	565	100.0	565	556		
	築年数(年)	23.9	-	-	-	学級数(学級)	18	100.0	18	18		
	耐震化対応率(%)	99.9	-	-	-	生徒1人当り面積(m <sup>2</sup> )	17.5	100.0	17.5	17.8		
	職員数(人)	正職員	41	97.6	42	39			-			
非常勤職員		3	100.0	3	3			-				
臨時職員		3	75.0	4	6			-				
収入(千円)	市の収入計①					支出(千円)	指定管理料以外の市の支出計	359,153	96.1	373,553	355,164	
			0	-	0		14	指定管理料	0	-	0	0
								市の支出計②	359,153	96.1	373,553	355,164
単年度市負担額(千円)②-①	359,153	96.1	373,553	355,150	減価償却費を含めた単年度市負担額(千円)	392,191	-	-	-			

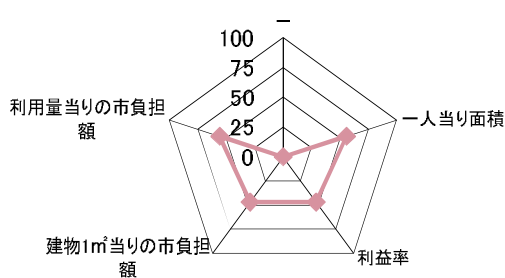
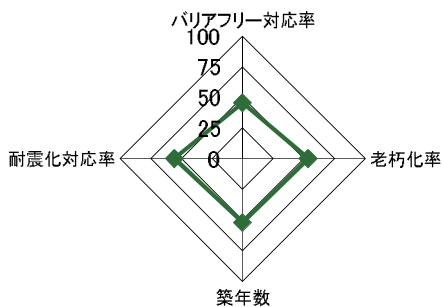
3. 位置情報

交通アクセス	最寄駅	関屋駅	近隣類似施設の名称 (半径1,000m以内)	国・県・自治体所有	民間所有
	最寄駅からの所要時間	15分			日本歯科大
	最寄バス停	浜浦町二丁目			
	最寄バス停からの所要時間	3分			

案内図



4. 施設維持管理情報分析



5. 備考

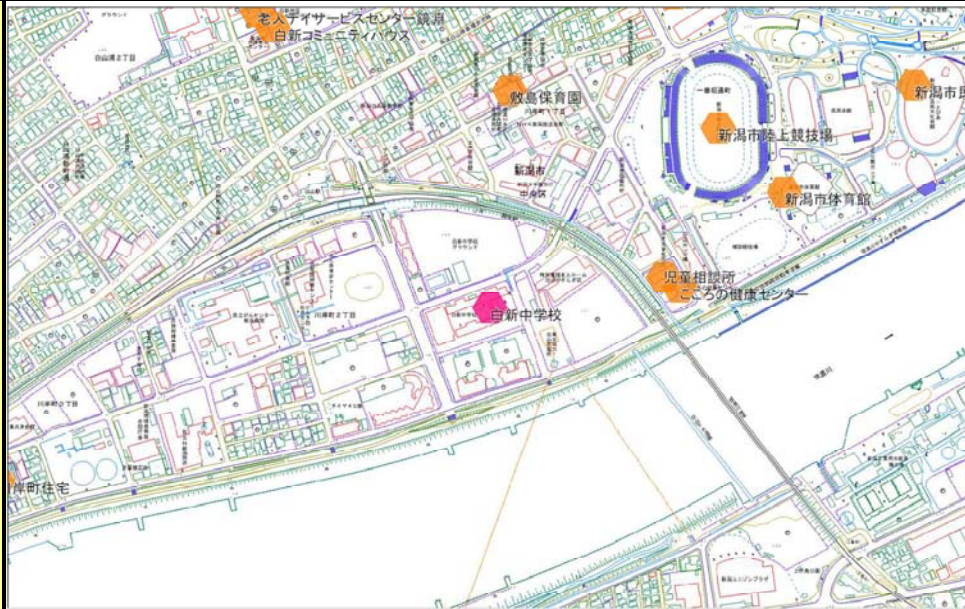
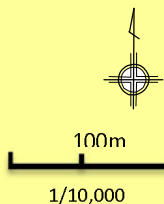
備考欄は空欄です。

1. 基本情報												
施設名称	白新中学校				外観							
事業所用途	学校教育系施設											
所在地	中央区川岸町2丁目 4-1											
事業所名	白新中学校											
複合施設の有無	無				内部							
開設年月日	昭和22年5月15日											
利用対象者												
開館時間												
休館日												
設置目的	学校教育法及び新潟市立中学校条例により、小学校における教育の基礎の上に、心身の発達に応じて、義務教育として行われる普通教育を施すことを目的とし、設置されている。											
①土地情報												
敷地面積	26,557.33	m <sup>2</sup>	利用者駐車可能台数	60 台								
標高	1.30	m	駐車場の満車頻度	年に1回以上満車になる								
②建物情報												
建築面積(1階床面積)	4,063.41	m <sup>2</sup>	階数	地上4階								
延床面積	9,814.88	m <sup>2</sup>	構造	鉄筋コンクリート								
③危機管理・防災情報												
避難所指定	○		防災備蓄用品の有無	—								
津波避難ビル指定	○		自家発電設備の有無	○								
④バリアフリー、環境対応												
出入口の段差	○		オストメイト対応トイレ	×								
障がい者用エレベーター	—		再生可能エネルギー設備	—								
2. 施設維持管理情報												
品質情報	(区分・単位)	平成24年度	前年比%	平成23年度	平成22年度	利用情報	(区分・単位)	平成24年度	前年比%	平成23年度	平成22年度	
	バリアフリー対応率(%)	62.5	—	—	—		開館日数(日)	365	—	—	—	
	老朽化率(%)	85.0	—	—	—	生徒数(人)	206	96.7	213	224		
	築年数(年)	41.6	—	—	—	学級数(学級)	10	100.0	10	10		
	耐震化対応率(%)	99.4	—	—	—	生徒1人当り面積(m <sup>2</sup> )	47.6	103.3	46.1	43.8		
職員数(人)	正職員	32	106.7	30	30			—				
	非常勤職員	1	100.0	1	1			—				
	臨時職員	4	133.3	3	2			—				
収入(千円)	市の収入計①		0	—	0	32	支出(千円)	指定管理料以外の市の支出計	280,425	103.8	270,096	261,826
								指定管理料	0	—	0	0
								市の支出計②	280,425	103.8	270,096	261,826
	単年度市負担額(千円)②-①	280,425	103.8	270,096	261,794		減価償却費を含めた単年度市負担額(千円)	311,675	—	—	—	

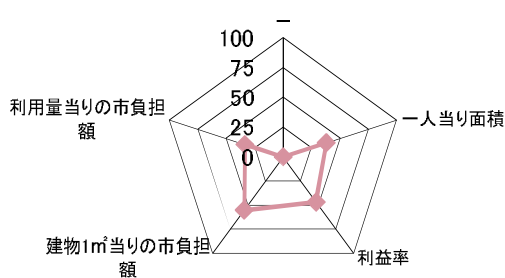
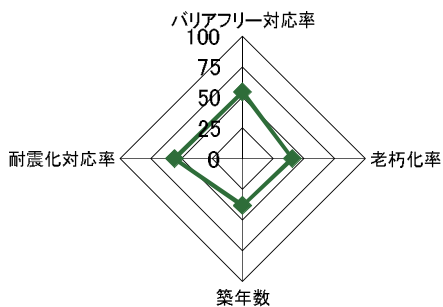
3. 位置情報

交通アクセス	最寄駅	白山駅	近隣類似施設の名称 (半径1,000m以内)	国・県・自治体所有	民間所有
	最寄駅からの所要時間	5分		新潟大学教育学部付属新潟小中学校	
	最寄バス停	がんセンター前		県立新潟商業高校	
	最寄バス停からの所要時間	2分			

案内図



4. 施設維持管理情報分析



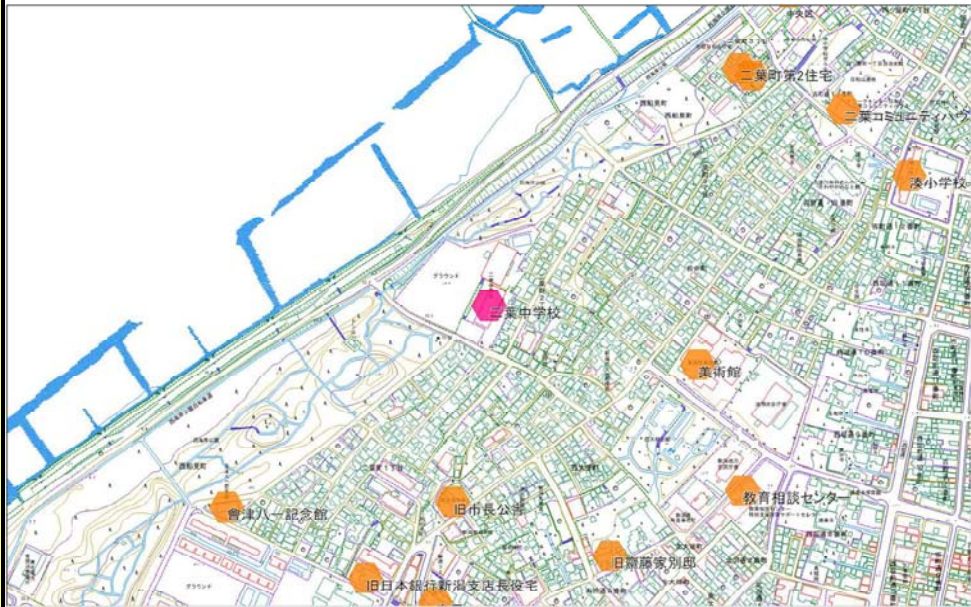
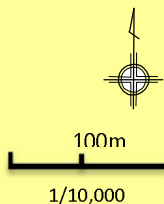
5. 備考

1. 基本情報										
施設名称	二葉中学校				外観					
事業所用途	学校教育系施設									
所在地	中央区二葉町2丁目 5932-7									
事業所名	二葉中学校									
複合施設の有無	無				内部					
開設年月日	昭和22年5月15日									
利用対象者										
開館時間										
休館日										
設置目的	学校教育法及び新潟市立中学校条例により、小学校における教育の基礎の上に、心身の発達に応じて、義務教育として行われる普通教育を施すことを目的とし、設置されている。									
①土地情報										
敷地面積	20,213.98	m <sup>2</sup>	利用者駐車可能台数	24 台						
標高	15.30	m	駐車場の満車頻度	週に1回以上満車になる						
②建物情報										
建築面積(1階床面積)	2,640.18	m <sup>2</sup>	階数	地上4階						
延床面積	6,259.45	m <sup>2</sup>	構造	鉄筋コンクリート						
③危機管理・防災情報										
避難所指定	○			防災備蓄用品の有無	-					
津波避難ビル指定	-			自家発電設備の有無	○					
④バリアフリー、環境対応										
出入口の段差	○			オストメイト対応トイレ	×					
障がい者用エレベーター	-			再生可能エネルギー設備	-					
2. 施設維持管理情報										
品質情報	(区分・単位)	平成24年度	前年比%	平成23年度	平成22年度	(区分・単位)	平成24年度	前年比%	平成23年度	平成22年度
	バリアフリー対応率(%)	50.0	-	-	-	開館日数(日)	365	-	-	-
職員数(人)	老朽化率(%)	50.3	-	-	-	生徒数(人)	65	85.5	76	86
	築年数(年)	23.8	-	-	-	学級数(学級)	4	100.0	4	4
	耐震化対応率(%)	100.0	-	-	-	生徒1人当り面積(m <sup>2</sup> )	96.3	116.9	82.4	72.8
	正職員	13	108.3	12	12	利用情報		-		
収入(千円)	非常勤職員	1	100.0	1	1	支出(千円)		-		
	臨時職員	1	50.0	2	2	指定管理料以外の市の支出計	125,782	104.8	120,058	121,129
	市の収入計①	7	100.0	7	27	指定管理料	0	-	0	0
単年度市負担額(千円)②-①	125,775	104.8	120,051	121,102	市の支出計②	125,782	104.8	120,058	121,129	
					減価償却費を含めた単年度市負担額(千円)	145,099	-	-	-	

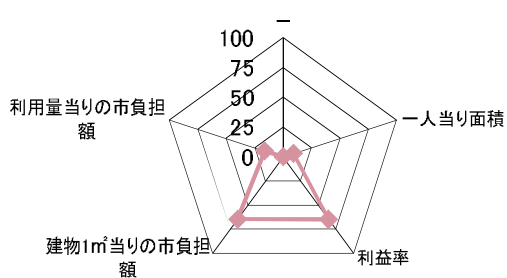
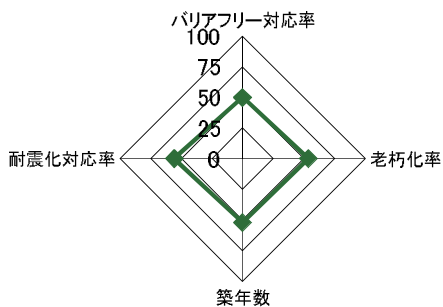
3. 位置情報

交通アクセス	最寄駅		近隣類似施設の名称 (半径1,000m以内)	国・県・自治体所有	民間所有
	最寄駅からの 所要時間				
	最寄バス停	西大畑坂上			
	最寄バス停からの 所要時間	5 分			

案内図



4. 施設維持管理情報分析



5. 備考

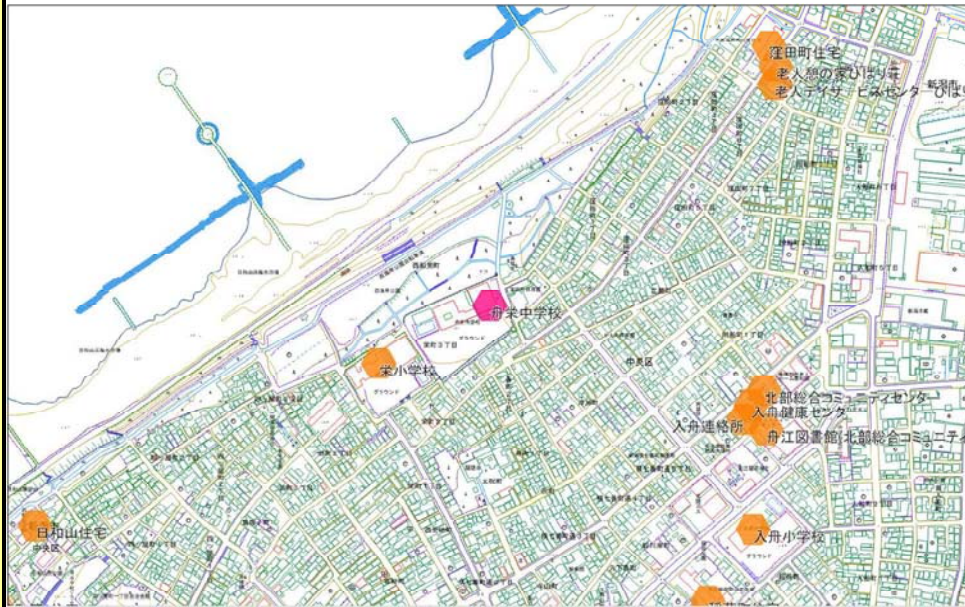
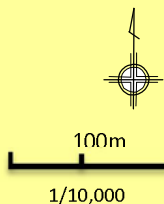


1. 基本情報											
施設名称	舟栄中学校				外観						
事業所用途	学校教育系施設										
所在地	中央区栄町3丁目 4213										
事業所名	舟栄中学校										
複合施設の有無	無				内部						
開設年月日	昭和22年5月15日										
利用対象者											
開館時間											
休館日											
設置目的	学校教育法及び新潟市立中学校条例により、小学校における教育の基礎の上に、心身の発達に応じて、義務教育として行われる普通教育を施すことを目的とし、設置されている。										
①土地情報											
敷地面積	15,284.23		㎡	利用者駐車可能台数	25		台				
標高	8.10		m	駐車場の満車頻度	週に1回以上満車になる						
②建物情報											
建築面積(1階床面積)	2,673.97		㎡	階数	地上4階						
延床面積	7,184.86		㎡	構造	鉄筋コンクリート						
③危機管理・防災情報											
避難所指定	○			防災備蓄用品の有無	○						
津波避難ビル指定	-			自家発電設備の有無	○						
④バリアフリー、環境対応											
出入口の段差	○			オストメイト対応トイレ	-						
障がい者用エレベーター	○			再生可能エネルギー設備	-						
2. 施設維持管理情報											
品質情報	(区分・単位)	平成24年度	前年比%	平成23年度	平成22年度	利用情報	(区分・単位)	平成24年度	前年比%	平成23年度	平成22年度
	バリアフリー対応率(%)	85.7	-	-	-		開館日数(日)	365	-	-	-
職員数(人)	正職員	20	95.2	21	23	支出(千円)	生徒数(人)	225	93.8	240	251
	非常勤職員	3	150.0	2	1		学級数(学級)	8	88.9	9	9
	臨時職員	0	-	0	0		生徒1人当り面積(㎡)	31.9	106.7	29.9	28.6
収入(千円)	市の収入計①	0	-	0	14	指定管理料以外の市の支出計	194,087	96.2	201,833	216,112	
		0	-	0	14	指定管理料	0	-	0	0	
		0	-	0	14	市の支出計②	194,087	96.2	201,833	216,112	
単年度市負担額(千円)②-①	194,087	96.2	201,833	216,098	減価償却費を含めた単年度市負担額(千円)	222,954	-	-	-		

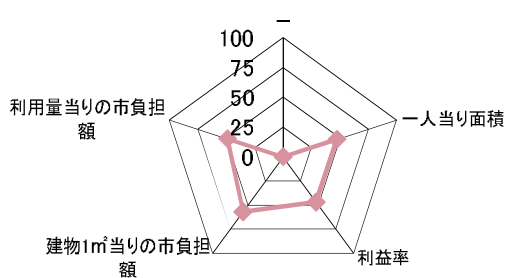
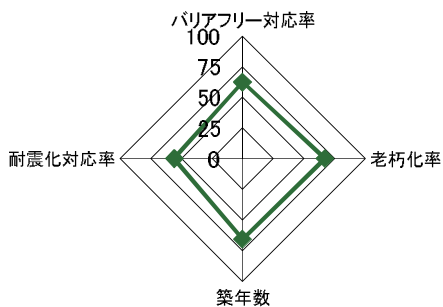
3. 位置情報

交通アクセス	最寄駅		国・県・自治体所有	民間所有	
	最寄駅からの所要時間	分			近隣類似施設の名称 (半径1,000m以内)
	最寄バス停	寿小路			
	最寄バス停からの所要時間	2 分			

案内図



4. 施設維持管理情報分析



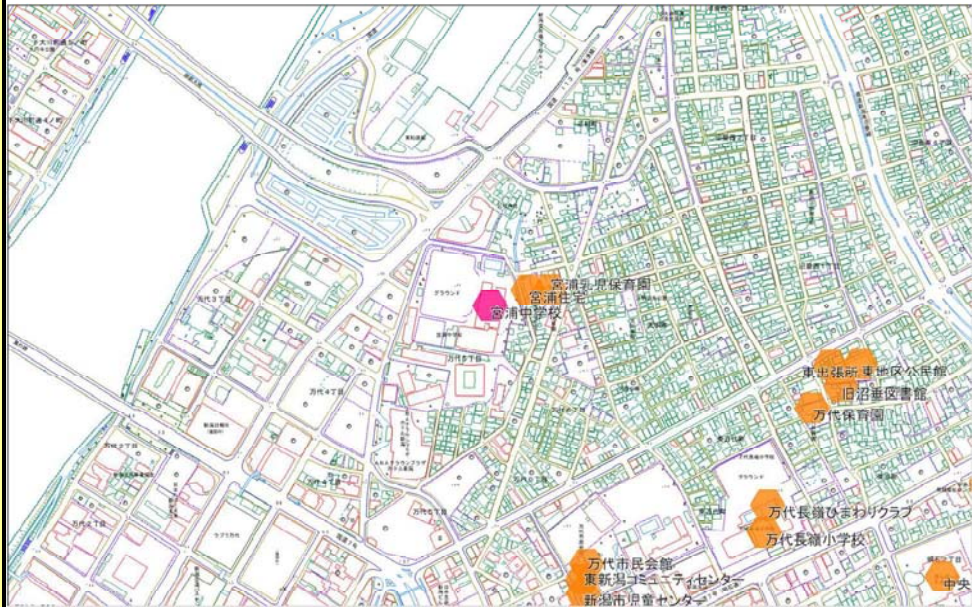
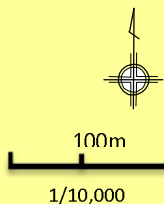
5. 備考

1. 基本情報											
施設名称	宮浦中学校				外観						
事業所用途	学校教育系施設										
所在地	中央区万代5丁目 184-4										
事業所名	宮浦中学校										
複合施設の有無	無				内部						
開設年月日	昭和22年5月15日										
利用対象者											
開館時間											
休館日											
設置目的	学校教育法及び新潟市立中学校条例により、小学校における教育の基礎の上に、心身の発達に応じて、義務教育として行われる普通教育を施すことを目的とし、設置されている。										
①土地情報											
敷地面積	19,725.34	m <sup>2</sup>	利用者駐車可能台数	39 台							
標高	0.70	m	駐車場の満車頻度	週に1回以上満車になる							
②建物情報											
建築面積(1階床面積)	3,617.24	m <sup>2</sup>	階数	地上4階							
延床面積	8,844.12	m <sup>2</sup>	構造	鉄筋コンクリート							
③危機管理・防災情報											
避難所指定	○			防災備蓄用品の有無	○						
津波避難ビル指定	○			自家発電設備の有無	○						
④バリアフリー、環境対応											
出入口の段差	○			オストメイト対応トイレ	×						
障がい者用エレベーター	—			再生可能エネルギー設備	—						
2. 施設維持管理情報											
品質情報	(区分・単位)	平成24年度	前年比%	平成23年度	平成22年度	利用情報	(区分・単位)	平成24年度	前年比%	平成23年度	平成22年度
	バリアフリー対応率(%)	50.0	-	-	-		開館日数(日)	365	-	-	-
職員数(人)	老朽化率(%)	32.6	-	-	-	生徒数(人)	565	99.8	566	562	
	正職員	32	97.0	33	33	学級数(学級)	16	100.0	16	16	
	非常勤職員	1	100.0	1	1	生徒1人当り面積(m <sup>2</sup> )	15.7	100.6	15.6	15.7	
	臨時職員	2	200.0	1	2			-			
収入(千円)	支出(千円)					指定管理料以外の市の支出計	323,162	100.3	322,352	328,910	
	市の収入計①	0	-	0	9	指定管理料	0	-	0	0	
						市の支出計②	323,162	100.3	322,352	328,910	
単年度市負担額(千円)②-①	323,162	100.3	322,352	328,901	減価償却費を含めた単年度市負担額(千円)	366,865	-	-	-		

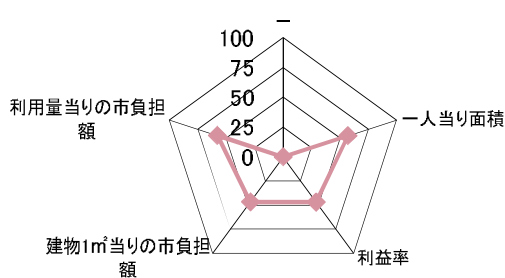
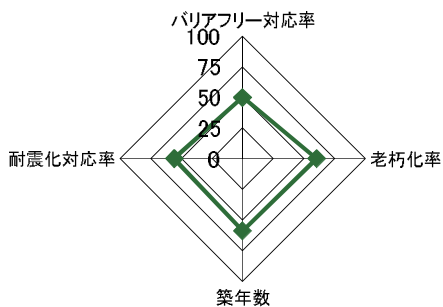
3. 位置情報

交通アクセス	最寄駅	新潟駅	近隣類似施設の名称 (半径1,000m以内)	国・県・自治体所有	民間所有
	最寄駅からの所要時間	15分			
	最寄バス停	宮浦中学校前			
	最寄バス停からの所要時間	3分			

案内図



4. 施設維持管理情報分析



5. 備考

備考欄は空欄です。

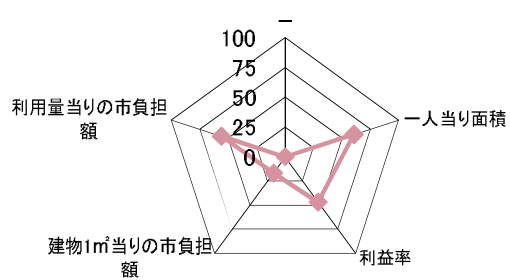
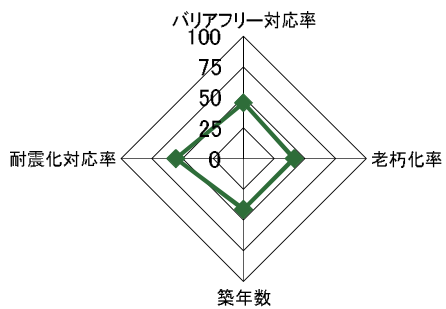
1. 基本情報											
施設名称	鳥屋野中学校				外観						
事業所用途	学校教育系施設										
所在地	中央区女池4丁目 89-7										
事業所名	鳥屋野中学校										
複合施設の有無	無				内部						
開設年月日	昭和22年5月15日										
利用対象者											
開館時間											
休館日											
設置目的	学校教育法及び新潟市立中学校条例により、小学校における教育の基礎の上に、心身の発達に応じて、義務教育として行われる普通教育を施すことを目的とし、設置されている。										
①土地情報											
敷地面積	23,122.00		m <sup>2</sup>	利用者駐車可能台数	50		台				
標高	0.40		m	駐車場の満車頻度	週に1回以上満車になる						
②建物情報											
建築面積(1階床面積)	4,348.70		m <sup>2</sup>	階数	地上4階						
延床面積	8,437.64		m <sup>2</sup>	構造	鉄筋コンクリート						
③危機管理・防災情報											
避難所指定	○			防災備蓄用品の有無	—						
津波避難ビル指定	○			自家発電設備の有無	○						
④バリアフリー、環境対応											
出入口の段差	○			オストメイト対応トイレ	×						
障がい者用エレベーター	—			再生可能エネルギー設備	—						
2. 施設維持管理情報											
品質情報	(区分・単位)	平成24年度	前年比%	平成23年度	平成22年度	利用情報	(区分・単位)	平成24年度	前年比%	平成23年度	平成22年度
	バリアフリー対応率(%)	37.5	-	-	-		開館日数(日)	365	-	-	-
職員数(人)	老朽化率(%)	82.9	-	-	-	生徒数(人)	861	99.9	862	852	
	正職員	57	101.8	56	57	学級数(学級)	26	100.0	26	29	
	非常勤職員	10	100.0	10	10	生徒1人当り面積(m <sup>2</sup> )	9.8	100.0	9.8	9.9	
収入(千円)	耐震化対応率(%)	98.1	-	-	-	支出(千円)					
	臨時職員	1	-	0	0	指定管理料以外の市の支出計	541,274	99.9	541,789	545,998	
	市の収入計①	0	0.0	4	36	指定管理料	0	-	0	0	
単年度市負担額(千円)②-①	541,274	99.9	541,785	545,962	減価償却費を含めた単年度市負担額(千円)	541,274	99.9	541,789	545,998		

3. 位置情報

交通アクセス	最寄駅		近隣類似施設の名称 (半径1,000m以内)	国・県・自治体所有	民間所有	
	最寄駅からの 所要時間			分		
	最寄バス停	鳥屋野中学入口				
	最寄バス停からの 所要時間			5 分		

案内図

4. 施設維持管理情報分析



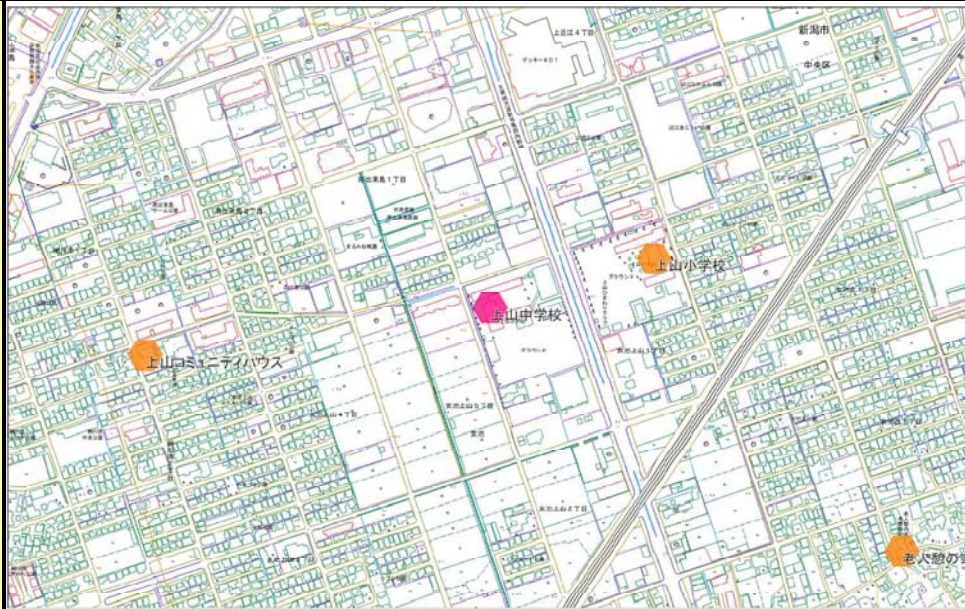
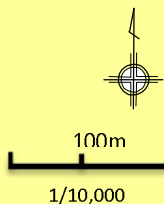
5. 備考

1. 基本情報												
施設名称	上山中学校				外観							
事業所用途	学校教育系施設											
所在地	中央区女池上山1丁目 211-3											
事業所名	上山中学校											
複合施設の有無	無				内部							
開設年月日	昭和53年4月1日											
利用対象者												
開館時間												
休館日												
設置目的	学校教育法及び新潟市立中学校条例により、小学校における教育の基礎の上に、心身の発達に応じて、義務教育として行われる普通教育を施すことを目的とし、設置されている。											
①土地情報												
敷地面積	21,016.14	m <sup>2</sup>	利用者駐車可能台数	50 台								
標高	0.10	m	駐車場の満車頻度	月に1回以上満車になる								
②建物情報												
建築面積(1階床面積)	3,451.26	m <sup>2</sup>	階数	地上4階								
延床面積	7,789.59	m <sup>2</sup>	構造	鉄筋コンクリート								
③危機管理・防災情報												
避難所指定	○			防災備蓄用品の有無	-							
津波避難ビル指定	○			自家発電設備の有無	○							
④バリアフリー、環境対応												
出入口の段差	○			オストメイト対応トイレ	○							
障がい者用エレベーター	-			再生可能エネルギー設備	-							
2. 施設維持管理情報												
品質情報	(区分・単位)	平成24年度	前年比%	平成23年度	平成22年度	利用情報	(区分・単位)	平成24年度	前年比%	平成23年度	平成22年度	
	バリアフリー対応率(%)	62.5	-	-	-		開館日数(日)	365	-	-	-	
	老朽化率(%)	74.4	-	-	-	生徒数(人)	684	101.5	674	667		
	築年数(年)	32.5	-	-	-	学級数(学級)	20	105.3	19	19		
	耐震化対応率(%)	97.5	-	-	-	生徒1人当り面積(m <sup>2</sup> )	11.4	98.3	11.6	11.7		
職員数(人)	正職員	42	105.0	40	41			-				
	非常勤職員	0	-	0	0			-				
	臨時職員	1	100.0	1	1			-				
収入(千円)	市の収入計①					支出(千円)	指定管理料以外の市の支出計	402,479	103.1	390,451	394,554	
			0	0.0	4		0	指定管理料	0	-	0	0
								市の支出計②	402,479	103.1	390,451	394,554
単年度市負担額(千円)②-①	402,479	103.1	390,447	394,554	減価償却費を含めた単年度市負担額(千円)	439,223	-	-	-			

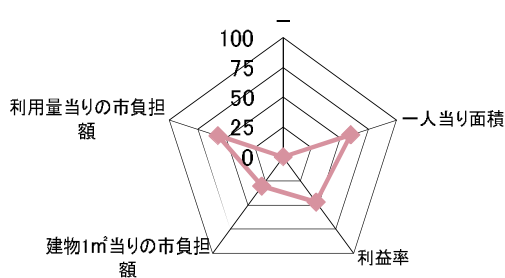
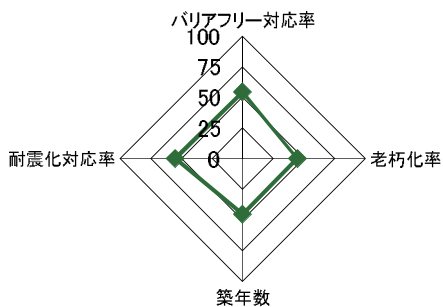
3. 位置情報

交通アクセス	最寄駅	関屋駅	近隣類似施設の名称 (半径1,000m以内)	国・県・自治体所有	民間所有
	最寄駅からの 所要時間	30 分			
	最寄バス停	上山学校前			
	最寄バス停からの 所要時間	3 分			

案内図



4. 施設維持管理情報分析



5. 備考



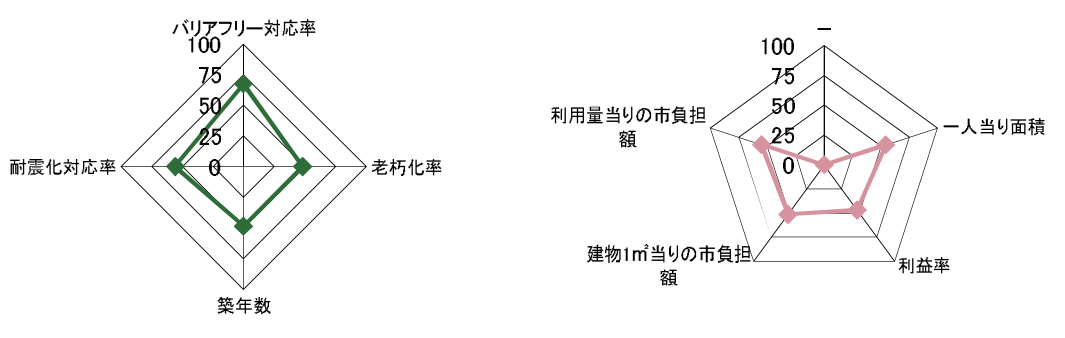
1. 基本情報											
施設名称	山潟中学校				外観						
事業所用途	学校教育系施設										
所在地	中央区山ニツ字新田前 1-1										
事業所名	山潟中学校										
複合施設の有無	無				内部						
開設年月日	昭和58年4月1日										
利用対象者											
開館時間											
休館日											
設置目的	学校教育法及び新潟市立中学校条例により、小学校における教育の基礎の上に、心身の発達に応じて、義務教育として行われる普通教育を施すことを目的とし、設置されている。										
①土地情報											
敷地面積	30,974.70	m <sup>2</sup>	利用者駐車可能台数	49 台							
標高	0.20	m	駐車場の満車頻度	月に1回以上満車になる							
②建物情報											
建築面積(1階床面積)	3,525.49	m <sup>2</sup>	階数	地上4階							
延床面積	7,749.41	m <sup>2</sup>	構造	鉄筋コンクリート							
③危機管理・防災情報											
避難所指定	○			防災備蓄用品の有無	-						
津波避難ビル指定	-			自家発電設備の有無	○						
④バリアフリー、環境対応											
出入口の段差	○			オストメイト対応トイレ	-						
障がい者用エレベーター	-			再生可能エネルギー設備	-						
2. 施設維持管理情報											
品質情報	(区分・単位)	平成24年度	前年比%	平成23年度	平成22年度	利用情報	(区分・単位)	平成24年度	前年比%	平成23年度	平成22年度
	バリアフリー対応率(%)	100.0	-	-	-		開館日数(日)	365	-	-	-
老朽化率(%)	64.6	-	-	-	生徒数(人)	380	94.5	402	420		
築年数(年)	28.3	-	-	-	学級数(学級)	12	92.3	13	13		
耐震化対応率(%)	100.0	-	-	-	生徒1人当り面積(m <sup>2</sup> )	20.4	105.7	19.3	18.5		
職員数(人)	正職員	26	92.9	28	29			-			
	非常勤職員	1	100.0	1	1			-			
	臨時職員	1	-	0	0			-			
収入(千円)	市の収入計①					支出(千円)	指定管理料以外の市の支出計	250,959	94.6	265,175	273,080
							指定管理料	0	-	0	0
							市の支出計②	250,959	94.6	265,175	273,080
単年度市負担額(千円)②-①	250,959	94.6	265,175	273,080	減価償却費を含めた単年度市負担額(千円)	280,783	-	-	-		

3. 位置情報

交通アクセス	最寄駅	越後石山駅	近隣類似施設の名称 (半径1,000m以内)	国・県・自治体所有	民間所有
	最寄駅からの所要時間	25分		県立新潟盲学校	
	最寄バス停	桜ヶ丘			
	最寄バス停からの所要時間	5分			

案内図

4. 施設維持管理情報分析



5. 備考