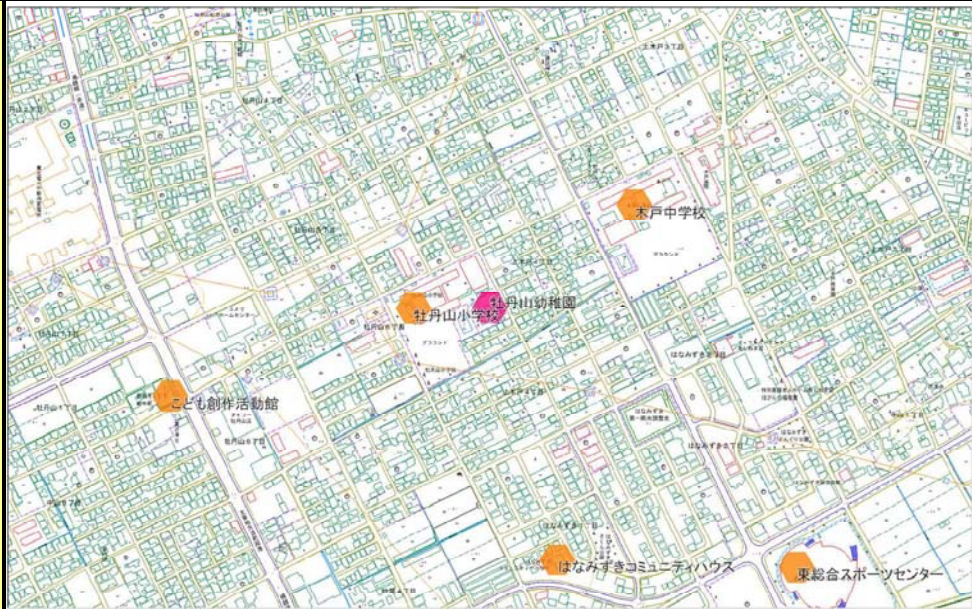
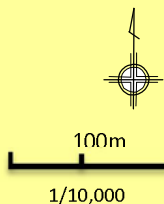


1. 基本情報												
施設名称	牡丹山幼稚園				外観							
事業所用途	学校教育系施設											
所在地	東区牡丹山6丁目 15-2											
事業所名	牡丹山幼稚園											
複合施設の有無	無				内部							
開設年月日	昭和46年4月1日											
利用対象者												
開館時間												
休館日												
設置目的	学校教育法及び新潟市立幼稚園条例により、満3歳から小学校就学までの幼児を教育し、年齢に相応しい適切な環境を整え、心身の発達を助長することを目的とし、設置されている。											
①土地情報												
敷地面積	0.00 m ²		利用者駐車可能台数	4 台								
標高	1.30 m		駐車場の満車頻度	月に1回以上満車になる								
②建物情報												
建築面積(1階床面積)	849.30 m ²		階数	地上1階								
延床面積	849.30 m ²		構造	鉄骨造								
③危機管理・防災情報												
避難所指定	-		防災備蓄用品の有無	-								
津波避難ビル指定	-		自家発電設備の有無	-								
④バリアフリー、環境対応												
出入口の段差	×		オストメイト対応トイレ	×								
障がい者用エレベーター	-		再生可能エネルギー設備	-								
2. 施設維持管理情報												
品質情報	(区分・単位)	平成24年度	前年比%	平成23年度	平成22年度	利用情報	(区分・単位)	平成24年度	前年比%	平成23年度	平成22年度	
	バリアフリー対応率(%)	0.0	-	-	-		開館日数(日)	365	-	-	-	
品質情報	老朽化率(%)	97.0	-	-	-	園児数(人)	87	97.8	89	87		
	築年数(年)	39.7	-	-	-	学級数(学級)	4	100.0	4	4		
	耐震化対応率(%)	100.0	-	-	-	園児1人当り面積(m ²)	9.8	103.2	9.5	9.8		
	職員数(人)	正職員	4	80.0	5	5			-			
非常勤職員		0	-	0	0			-				
臨時職員		4	133.3	3	3			-				
収入(千円)	市の収入計①					支出(千円)	指定管理料以外の市の支出計	42,991	87.1	49,359	49,498	
			0	-	0		9	指定管理料	0	-	0	0
								市の支出計②	42,991	87.1	49,359	49,498
単年度市負担額(千円)②-①	42,991	87.1	49,359	49,489	減価償却費を含めた単年度市負担額(千円)	43,445	-	-	-			

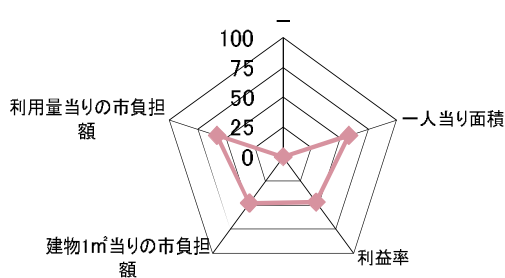
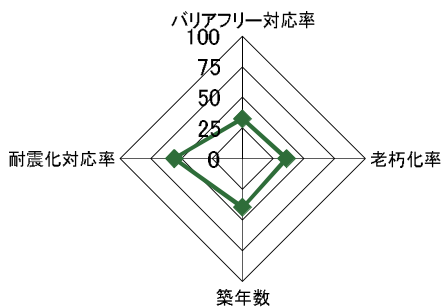
3. 位置情報

交通アクセス	最寄駅		近隣類似施設の名称 (半径1,000m以内)	国・県・自治体所有	民間所有
	最寄駅からの 所要時間				
	最寄バス停	牡丹山5丁目			
	最寄バス停からの 所要時間	5 分			

案内図



4. 施設維持管理情報分析



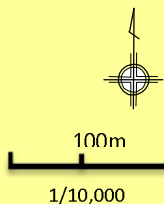
5. 備考

1. 基本情報											
施設名称	沼垂幼稚園				外観						
事業所用途	学校教育系施設										
所在地	中央区鏡が岡 90-1										
事業所名	沼垂幼稚園										
複合施設の有無	無				内部						
開設年月日	大正4年10月23日										
利用対象者											
開館時間											
休館日											
設置目的	学校教育法及び新潟市立幼稚園条例により、満3歳から小学校就学までの幼児を教育し、年齢に相応しい適切な環境を整え、心身の発達を助長することを目的とし、設置されている。										
①土地情報											
敷地面積	5,086.61		㎡	利用者駐車可能台数	24		台				
標高	1.20		m	駐車場の満車頻度	週に1回以上満車になる						
②建物情報											
建築面積(1階床面積)	1,065.20		㎡	階数	地上2階						
延床面積	1,974.12		㎡	構造	鉄筋コンクリート						
③危機管理・防災情報											
避難所指定	-			防災備蓄用品の有無	-						
津波避難ビル指定	-			自家発電設備の有無	-						
④バリアフリー、環境対応											
出入口の段差	-			オストメイト対応トイレ	-						
障がい者用エレベーター	-			再生可能エネルギー設備	-						
2. 施設維持管理情報											
品質情報	(区分・単位)	平成24年度	前年比%	平成23年度	平成22年度	利用情報	(区分・単位)	平成24年度	前年比%	平成23年度	平成22年度
	バリアフリー対応率(%)	100.0	-	-	-		開館日数(日)	365	-	-	-
職員数(人)	老朽化率(%)	68.2	-	-	-	園児数(人)	160	102.6	156	158	
	築年数(年)	32.0	-	-	-	学級数(学級)	7	100.0	7	7	
	耐震化対応率(%)	100.0	-	-	-	園児1人当り面積(㎡)	12.3	96.9	12.7	12.5	
	正職員	9	112.5	8	8			-			
収入(千円)	非常勤職員	3	100.0	3	3			-			
	臨時職員	0	-	0	0			-			
	市の収入計①	0	-	0	14	支出(千円)	指定管理料以外の市の支出計	86,556	110.3	78,500	79,854
単年度市負担額(千円)②-①							指定管理料	0	-	0	0
							市の支出計②	86,556	110.3	78,500	79,854
							減価償却費を含めた単年度市負担額(千円)	97,037	-	-	-

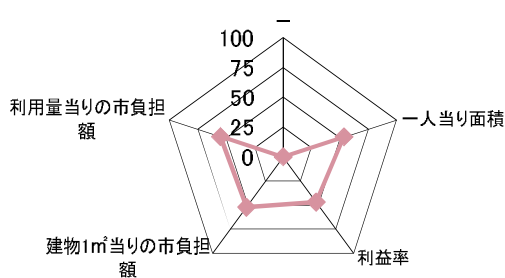
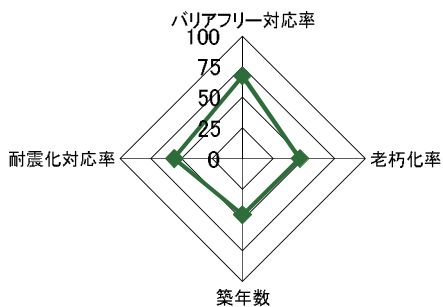
3. 位置情報

交通アクセス	最寄駅	新潟駅	近隣類似施設の名称 (半径1,000m以内)	国・県・自治体所有	民間所有
	最寄駅からの所要時間	20分			
	最寄バス停	沼垂白山			
	最寄バス停からの所要時間	2分			

案内図



4. 施設維持管理情報分析



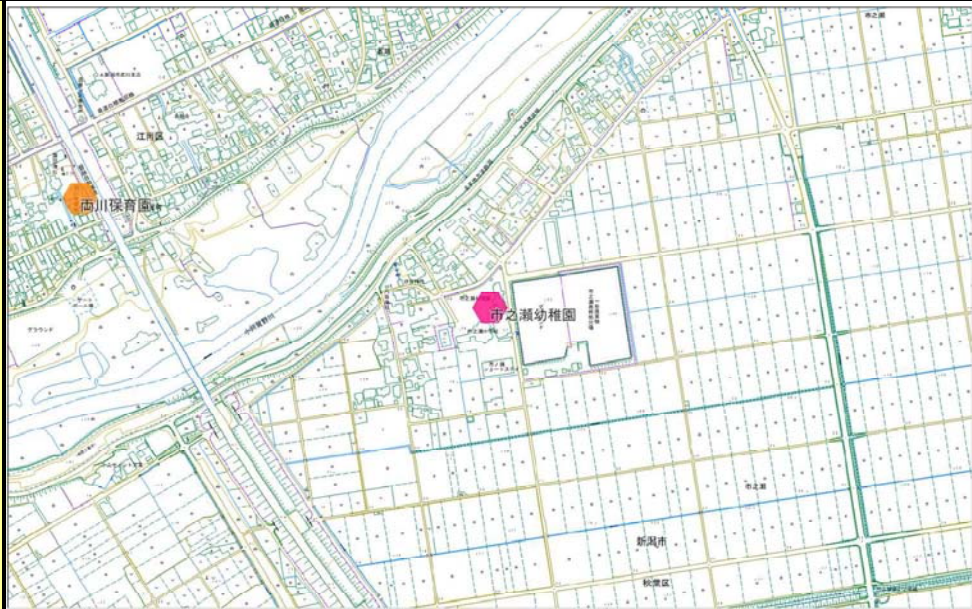
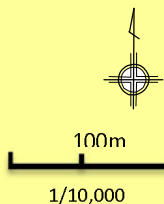
5. 備考

1. 基本情報										
施設名称	市之瀬幼稚園				外観					
事業所用途	学校教育系施設									
所在地	秋葉区市之瀬 349-1									
事業所名	市之瀬幼稚園									
複合施設の有無	無				内部					
開設年月日	昭和27年5月1日									
利用対象者										
開館時間										
休館日										
設置目的	学校教育法及び新潟市立幼稚園条例により、満3歳から小学校就学までの幼児を教育し、年齢に相応しい適切な環境を整え、心身の発達を助長することを目的とし、設置されている。									
①土地情報										
敷地面積	0.00 m ²		利用者駐車可能台数	20 台						
標高	2.20 m		駐車場の満車頻度	週に1回以上満車になる						
②建物情報										
建築面積(1階床面積)	498.98 m ²		階数	地上1階						
延床面積	498.98 m ²		構造	木造						
③危機管理・防災情報										
避難所指定	○		防災備蓄用品の有無	—						
津波避難ビル指定	—		自家発電設備の有無	—						
④バリアフリー、環境対応										
出入口の段差	×		オストメイト対応トイレ	×						
障がい者用エレベーター	—		再生可能エネルギー設備	—						
2. 施設維持管理情報										
品質情報	(区分・単位)	平成24年度	前年比%	平成23年度	平成22年度	(区分・単位)	平成24年度	前年比%	平成23年度	平成22年度
	バリアフリー対応率(%)	14.3	—	—	—	開館日数(日)	365	—	—	—
職員数(人)	老朽化率(%)	95.3	—	—	—	園児数(人)	55	98.2	56	53
	築年数(年)	37.5	—	—	—	学級数(学級)	3	100.0	3	3
	耐震化対応率(%)	100.0	—	—	—	園児1人当り面積(m ²)	9.1	102.2	8.9	9.4
	正職員	3	100.0	3	3	利用情報		—		
収入(千円)	非常勤職員	1	100.0	1	0	支出(千円)		—		
	臨時職員	4	100.0	4	4	指定管理料以外の市の支出計	39,707	111.3	35,670	35,608
	市の収入計①	9	100.0	9	0	指定管理料	0	—	0	0
単年度市負担額(千円)②-①	39,698	111.3	35,661	35,608	市の支出計②	39,707	111.3	35,670	35,608	
					減価償却費を含めた単年度市負担額(千円)	40,621	—	—	—	—

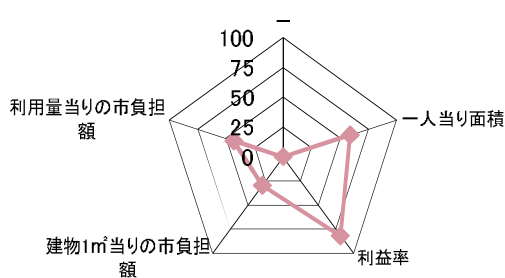
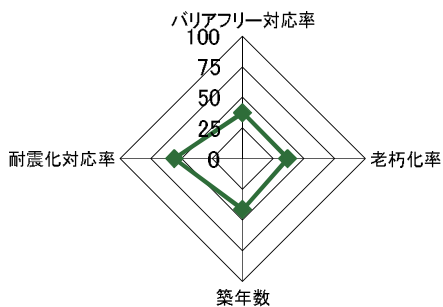
3. 位置情報

交通アクセス	最寄駅		近隣類似施設の名称 (半径1,000m以内)	国・県・自治体所有	民間所有
	最寄駅からの 所要時間	分			
	最寄バス停				
	最寄バス停からの 所要時間	分			

案内図



4. 施設維持管理情報分析



5. 備考

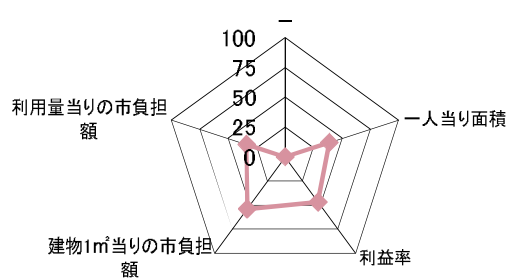
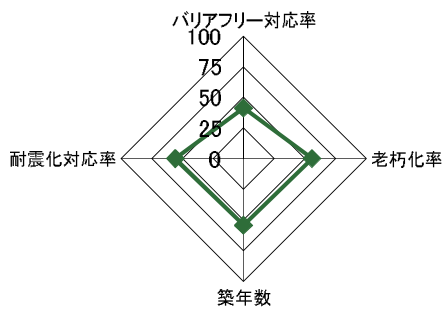
1. 基本情報											
施設名称	小合東幼稚園				外観						
事業所用途	学校教育系施設										
所在地	秋葉区栗宮 41-1										
事業所名	小合東幼稚園										
複合施設の有無	無				内部						
開設年月日	昭和34年4月11日										
利用対象者											
開館時間											
休館日											
設置目的	学校教育法及び新潟市立幼稚園条例により、満3歳から小学校就学までの幼児を教育し、年齢に相応しい適切な環境を整え、心身の発達を助長することを目的とし、設置されている。										
①土地情報											
敷地面積	0.00 m ²		利用者駐車可能台数	5 台							
標高	4.10 m		駐車場の満車頻度	週に1回以上満車になる							
②建物情報											
建築面積(1階床面積)	267.88 m ²		階数	地上2階							
延床面積	636.60 m ²		構造	鉄筋コンクリート							
③危機管理・防災情報											
避難所指定	○		防災備蓄用品の有無	—							
津波避難ビル指定	—		自家発電設備の有無	—							
④バリアフリー、環境対応											
出入口の段差	×		オストメイト対応トイレ	×							
障がい者用エレベーター	—		再生可能エネルギー設備	—							
2. 施設維持管理情報											
品質情報	(区分・単位)	平成24年度	前年比%	平成23年度	平成22年度	(区分・単位)	平成24年度	前年比%	平成23年度	平成22年度	
	バリアフリー対応率(%)	25.0	-	-	-		開館日数(日)	365	-	-	-
職員数(人)	老朽化率(%)	44.0	-	-	-	園児数(人)	30	96.8	31	27	
	築年数(年)	21.0	-	-	-	学級数(学級)	3	100.0	3	3	
	耐震化対応率(%)	100.0	-	-	-	園児1人当り面積(m ²)	21.2	103.4	20.5	23.6	
	正職員	2	100.0	2	2			-			
収入(千円)	非常勤職員	2	100.0	2	2			-			
	臨時職員	2	66.7	3	3			-			
	市の収入計①	0	-	0	0	支出(千円)	指定管理料以外の市の支出計	26,029	89.7	29,025	30,050
単年度市負担額(千円)②-①							指定管理料	0	-	0	0
							市の支出計②	26,029	89.7	29,025	30,050
							減価償却費を含めた単年度市負担額(千円)	28,778	-	-	-

3. 位置情報

交通アクセス	最寄駅		国・県・自治体所有	民間所有	
	最寄駅からの所要時間	分			近隣類似施設の名称 (半径1,000m以内)
	最寄バス停	小合東小学校前			
	最寄バス停からの所要時間	2分			

案内図

4. 施設維持管理情報分析



5. 備考

1. 基本情報											
施設名称	新津第一幼稚園				外観						
事業所用途	学校教育系施設										
所在地	秋葉区新津本町4丁目 4-3221										
事業所名	新津第一幼稚園										
複合施設の有無	無				内部						
開設年月日	昭和26年4月10日										
利用対象者											
開館時間											
休館日											
設置目的	学校教育法及び新潟市立幼稚園条例により、満3歳から小学校就学までの幼児を教育し、年齢に相応しい適切な環境を整え、心身の発達を助長することを目的とし、設置されている。										
①土地情報											
敷地面積	0.00 m ²		利用者駐車可能台数	19 台							
標高	5.80 m		駐車場の満車頻度	週に1回以上満車になる							
②建物情報											
建築面積(1階床面積)	698.17 m ²		階数	地上2階							
延床面積	1,095.67 m ²		構造	鉄筋コンクリート							
③危機管理・防災情報											
避難所指定	○		防災備蓄用品の有無	—							
津波避難ビル指定	—		自家発電設備の有無	—							
④バリアフリー、環境対応											
出入口の段差	×		オストメイト対応トイレ	×							
障がい者用エレベーター	—		再生可能エネルギー設備	—							
2. 施設維持管理情報											
品質情報	(区分・単位)	平成24年度	前年比%	平成23年度	平成22年度	(区分・単位)	平成24年度	前年比%	平成23年度	平成22年度	
	バリアフリー対応率(%)	12.5	-	-	-		開館日数(日)	365	-	-	-
職員数(人)	老朽化率(%)	64.0	-	-	-	利用情報	園児数(人)	78	91.8	85	74
	築年数(年)	27.0	-	-	-		学級数(学級)	4	100.0	4	4
	耐震化対応率(%)	100.0	-	-	-		園児1人当り面積(m ²)	14	108.5	12.9	14.8
	正職員	3	100.0	3	3			-	-	-	-
収入(千円)	非常勤職員	2	100.0	2	2	支出(千円)	指定管理料以外の市の支出計	38,910	94.7	41,089	39,245
	臨時職員	4	100.0	4	4		指定管理料	0	-	0	0
	市の収入計①	0	-	0	0		市の支出計②	38,910	94.7	41,089	39,245
単年度市負担額(千円)②-①	38,910	94.7	41,089	39,245	減価償却費を含めた単年度市負担額(千円)	43,063	-	-	-		

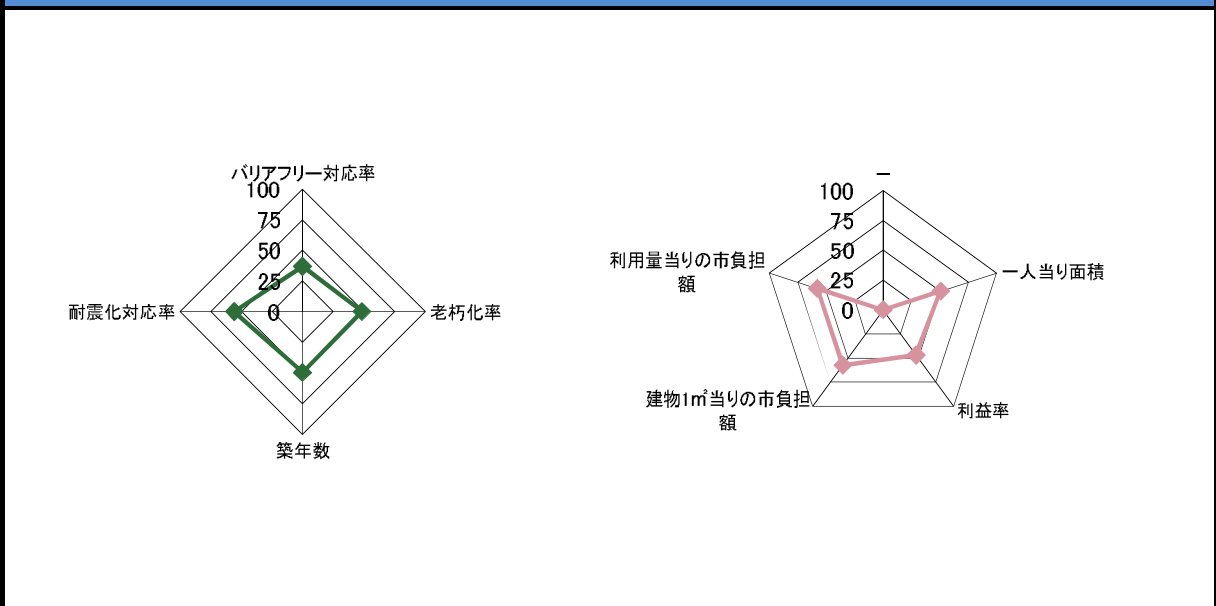
3. 位置情報

交通アクセス	最寄駅	新津駅	近隣類似施設の名称 (半径1,000m以内)	国・県・自治体所有	民間所有
	最寄駅からの所要時間	12分			
	最寄バス停	新津本町3丁目			
	最寄バス停からの所要時間	5分			

案内図

100m
1/10,000

4. 施設維持管理情報分析



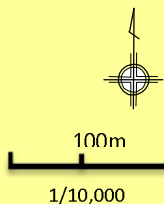
5. 備考

1. 基本情報											
施設名称	新津第二幼稚園				外観						
事業所用途	学校教育系施設										
所在地	秋葉区新町2丁目 179-1										
事業所名	新津第二幼稚園										
複合施設の有無	無				内部						
開設年月日	昭和26年4月1日										
利用対象者											
開館時間											
休館日											
設置目的	学校教育法及び新潟市立幼稚園条例により、満3歳から小学校就学までの幼児を教育し、年齢に相応しい適切な環境を整え、心身の発達を助長することを目的とし、設置されている。										
①土地情報											
敷地面積	0.00 m ²		利用者駐車可能台数	0 台							
標高	7.00 m		駐車場の満車頻度	週に1回以上満車になる							
②建物情報											
建築面積(1階床面積)	579.08 m ²		階数	地上2階							
延床面積	1,064.13 m ²		構造	鉄筋コンクリート							
③危機管理・防災情報											
避難所指定	○		防災備蓄用品の有無	—							
津波避難ビル指定	—		自家発電設備の有無	—							
④バリアフリー、環境対応											
出入口の段差	×		オストメイト対応トイレ	×							
障がい者用エレベーター	—		再生可能エネルギー設備	—							
2. 施設維持管理情報											
品質情報	(区分・単位)	平成24年度	前年比%	平成23年度	平成22年度	利用情報	(区分・単位)	平成24年度	前年比%	平成23年度	平成22年度
	バリアフリー対応率(%)	25.0	—	—	—		開館日数(日)	365	—	—	—
職員数(人)	老朽化率(%)	55.8	—	—	—	園児数(人)	48	106.7	45	48	
	築年数(年)	25.9	—	—	—	学級数(学級)	3	100.0	3	3	
	耐震化対応率(%)	100.0	—	—	—	園児1人当り面積(m ²)	22.2	94.1	23.6	22.2	
	正職員	3	100.0	3	3			—			
収入(千円)	非常勤職員	1	100.0	1	1			—			
	臨時職員	4	100.0	4	4			—			
	市の収入計①	0	—	0	0	支出(千円)	指定管理料以外の市の支出計	35,212	97.6	36,092	36,128
単年度市負担額(千円)②-①							指定管理料	0	—	0	0
							市の支出計②	35,212	97.6	36,092	36,128
							減価償却費を含めた単年度市負担額(千円)	40,350	—	—	—

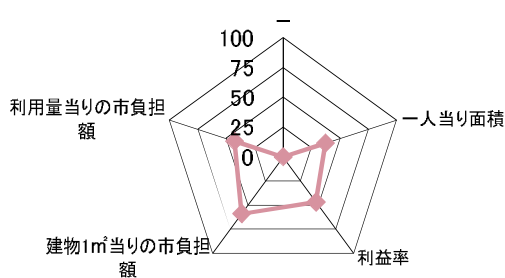
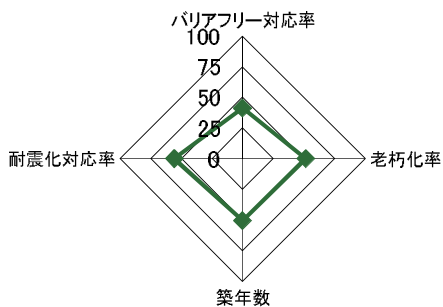
3. 位置情報

交通アクセス	最寄駅	新津駅	近隣類似施設の名称 (半径1,000m以内)	国・県・自治体所有	
	最寄駅からの 所要時間	15 分		民間所有	新津カトリック幼稚園
	最寄バス停				
	最寄バス停からの 所要時間	分			

案内図



4. 施設維持管理情報分析



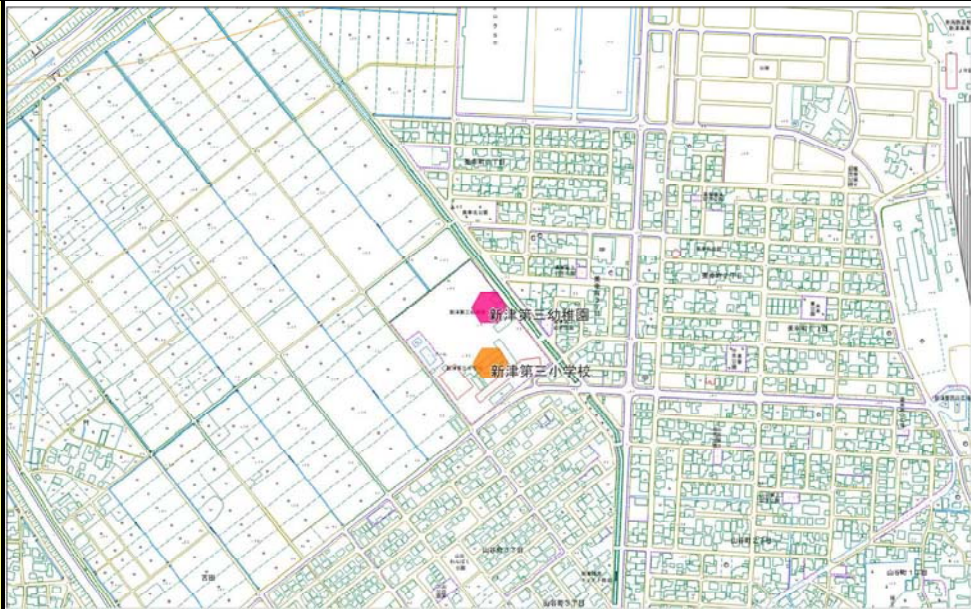
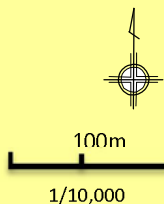
5. 備考

1. 基本情報												
施設名称	新津第三幼稚園				外観							
事業所用途	学校教育系施設											
所在地	秋葉区山谷町3丁目 4785											
事業所名	新津第三幼稚園											
複合施設の有無	無				内部							
開設年月日	昭和52年4月1日											
利用対象者												
開館時間												
休館日												
設置目的	学校教育法及び新潟市立幼稚園条例により、満3歳から小学校就学までの幼児を教育し、年齢に相応しい適切な環境を整え、心身の発達を助長することを目的とし、設置されている。											
①土地情報												
敷地面積	0.00 m ²		利用者駐車可能台数	11 台								
標高	4.10 m		駐車場の満車頻度	月に1回以上満車になる								
②建物情報												
建築面積(1階床面積)	660.65 m ²		階数	地上2階								
延床面積	955.15 m ²		構造	鉄筋コンクリート								
③危機管理・防災情報												
避難所指定	○		防災備蓄用品の有無	—								
津波避難ビル指定	—		自家発電設備の有無	—								
④バリアフリー、環境対応												
出入口の段差	×		オストメイト対応トイレ	—								
障がい者用エレベーター	—		再生可能エネルギー設備	—								
2. 施設維持管理情報												
品質情報	(区分・単位)	平成24年度	前年比%	平成23年度	平成22年度	利用情報	(区分・単位)	平成24年度	前年比%	平成23年度	平成22年度	
	バリアフリー対応率(%)	33.3	-	-	-		開館日数(日)	365	-	-	-	
品質情報	老朽化率(%)	77.4	-	-	-	園児数(人)	88	98.9	89	89		
	築年数(年)	32.6	-	-	-	学級数(学級)	4	100.0	4	4		
	耐震化対応率(%)	100.0	-	-	-	園児1人当り面積(m ²)	10.9	101.9	10.7	10.7		
	職員数(人)	正職員	4	100.0	4	4			-			
非常勤職員		2	100.0	2	2			-				
臨時職員		4	100.0	4	4			-				
収入(千円)	市の収入計①					支出(千円)	指定管理料以外の市の支出計	45,805	89.2	51,358	48,842	
			0	-	0		0	指定管理料	0	-	0	0
								市の支出計②	45,805	89.2	51,358	48,842
単年度市負担額(千円)②-①	45,805	89.2	51,358	48,842	減価償却費を含めた単年度市負担額(千円)	50,413	-	-	-			

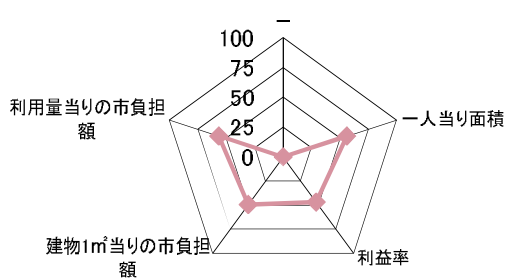
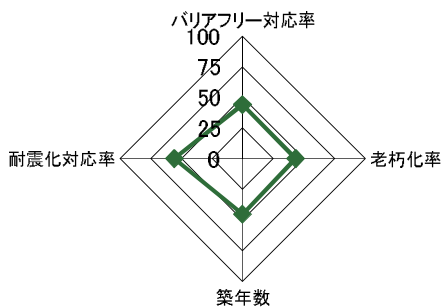
3. 位置情報

交通アクセス	最寄駅	新津駅(西口)	近隣類似施設の名称 (半径1,000m以内)	国・県・自治体所有	民間所有
	最寄駅からの所要時間	10分			
	最寄バス停	山谷			
	最寄バス停からの所要時間	20分			

案内図



4. 施設維持管理情報分析



5. 備考

備考欄は空欄です。

1. 基本情報											
施設名称	結幼稚園				外観						
事業所用途	学校教育系施設										
所在地	秋葉区結 161-2										
事業所名	結幼稚園										
複合施設の有無	無				内部						
開設年月日	昭和26年7月16日										
利用対象者											
開館時間											
休館日											
設置目的	学校教育法及び新潟市立幼稚園条例により、満3歳から小学校就学までの幼児を教育し、年齢に相応しい適切な環境を整え、心身の発達を助長することを目的とし、設置されている。										
①土地情報											
敷地面積	0.00 m ²		利用者駐車可能台数	27 台							
標高	4.30 m		駐車場の満車頻度	週に1回以上満車になる							
②建物情報											
建築面積(1階床面積)	915.35 m ²		階数	地上1階							
延床面積	915.35 m ²		構造	木造							
③危機管理・防災情報											
避難所指定	○		防災備蓄用品の有無	—							
津波避難ビル指定	—		自家発電設備の有無	—							
④バリアフリー、環境対応											
出入口の段差	×		オストメイト対応トイレ	×							
障がい者用エレベーター	—		再生可能エネルギー設備	—							
2. 施設維持管理情報											
品質情報	(区分・単位)	平成24年度	前年比%	平成23年度	平成22年度	利用情報	(区分・単位)	平成24年度	前年比%	平成23年度	平成22年度
	バリアフリー対応率(%)	14.3	-	-	-		開館日数(日)	365	-	-	-
職員数(人)	老朽化率(%)	88.5	-	-	-	園児数(人)	138	93.9	147	135	
	築年数(年)	23.6	-	-	-	学級数(学級)	6	100.0	6	6	
	耐震化対応率(%)	100.0	-	-	-	園児1人当り面積(m ²)	6.6	106.5	6.2	6.8	
	正職員	3	75.0	4	4			-			
収入(千円)	非常勤職員	4	133.3	3	3			-			
	臨時職員	6	100.0	6	6			-			
支出(千円)	市の収入計①	0	-	0	0	指定管理料以外の市の支出計	46,283	85.6	54,090	57,363	
						指定管理料	0	-	0	0	
						市の支出計②	46,283	85.6	54,090	57,363	
単年度市負担額(千円)②-①	46,283	85.6	54,090	57,363	減価償却費を含めた単年度市負担額(千円)	47,676	-	-	-		

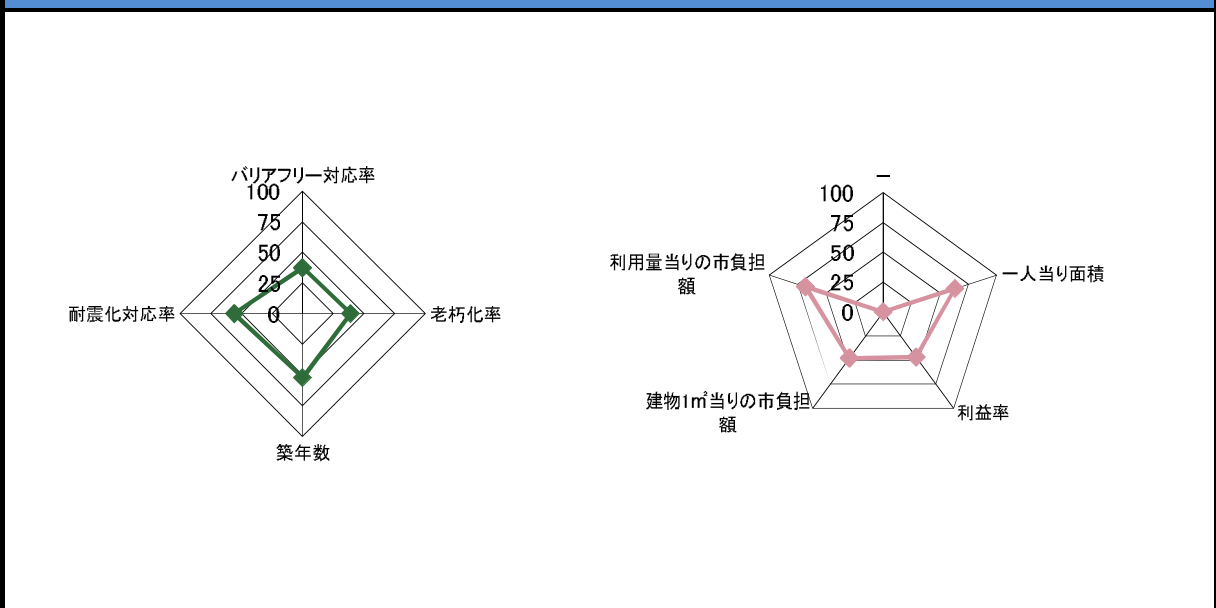
3. 位置情報

交通アクセス	最寄駅	荻川駅	近隣類似施設の名称 (半径1,000m以内)	国・県・自治体所有	民間所有
	最寄駅からの所要時間	20分			
	最寄バス停	結学校前			
	最寄バス停からの所要時間	5分			

案内図

100m
1/10,000

4. 施設維持管理情報分析



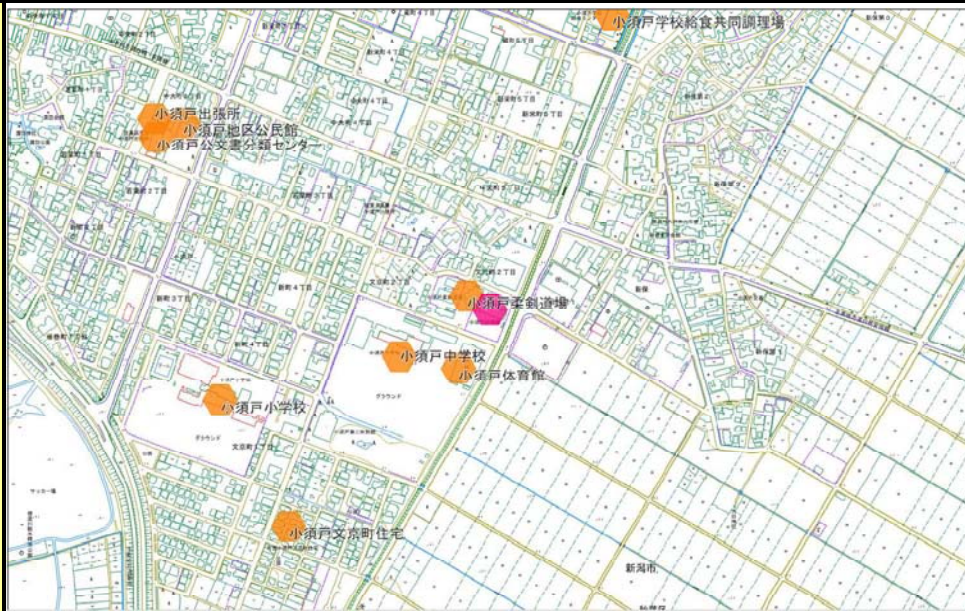
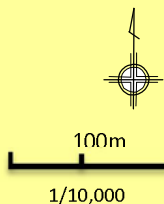
5. 備考

1. 基本情報											
施設名称	小須戸幼稚園				外観						
事業所用途	学校教育系施設										
所在地	秋葉区横川浜渦端 527-1										
事業所名	小須戸幼稚園										
複合施設の有無	無				内部						
開設年月日	昭和47年4月1日										
利用対象者											
開館時間											
休館日											
設置目的	学校教育法及び新潟市立幼稚園条例により、満3歳から小学校就学までの幼児を教育し、年齢に相応しい適切な環境を整え、心身の発達を助長することを目的とし、設置されている。										
①土地情報											
敷地面積	2,832.00		㎡	利用者駐車可能台数	35		台				
標高	4.50		m	駐車場の満車頻度	年に1回以上満車になる						
②建物情報											
建築面積(1階床面積)	695.54		㎡	階数	地上1階						
延床面積	695.54		㎡	構造	鉄筋コンクリート						
③危機管理・防災情報											
避難所指定	○			防災備蓄用品の有無	—						
津波避難ビル指定	—			自家発電設備の有無	—						
④バリアフリー、環境対応											
出入口の段差	○			オストメイト対応トイレ	×						
障がい者用エレベーター	—			再生可能エネルギー設備	—						
2. 施設維持管理情報											
品質情報	(区分・単位)	平成24年度	前年比%	平成23年度	平成22年度	利用情報	(区分・単位)	平成24年度	前年比%	平成23年度	平成22年度
	バリアフリー対応率(%)	28.6	-	-	-		開館日数(日)	365	-	-	-
職員数(人)	老朽化率(%)	87.9	-	-	-	園児数(人)	44	95.7	46	51	
	築年数(年)	39.7	-	-	-	学級数(学級)	3	100.0	3	3	
	耐震化対応率(%)	100.0	-	-	-	園児1人当り面積(㎡)	15.8	104.6	15.1	13.6	
収入(千円)	正職員	2	100.0	2	2	支出(千円)	指定管理料以外の市の支出計	29,196	93.6	31,185	31,952
	非常勤職員	3	150.0	2	3	指定管理料	0	-	0	0	
	臨時職員	2	50.0	4	3	市の支出計②	29,196	93.6	31,185	31,952	
単年度市負担額(千円)②-①	29,196	93.6	31,185	31,952	減価償却費を含めた単年度市負担額(千円)	32,987	-	-	-		

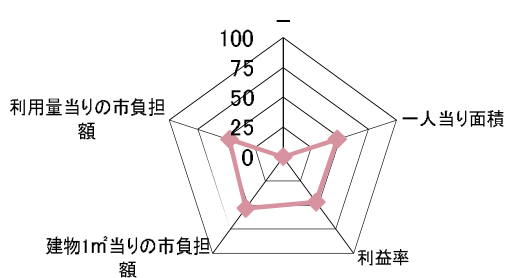
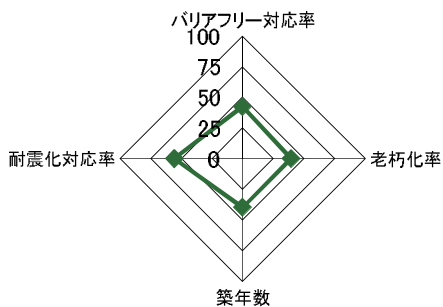
3. 位置情報

交通アクセス	最寄駅		国・県・自治体所有	民間所有
	最寄駅からの所要時間	分		
交通アクセス	最寄バス停	小須戸中学校前	近隣類似施設の名称 (半径1,000m以内)	
	最寄バス停からの所要時間	5分		

案内図



4. 施設維持管理情報分析



5. 備考

1. 基本情報											
施設名称	西幼稚園				外観						
事業所用途	学校教育系施設										
所在地	西区内野上新町 11802										
事業所名	西幼稚園										
複合施設の有無	無				内部						
開設年月日	昭和51年4月1日										
利用対象者											
開館時間											
休館日											
設置目的	学校教育法及び新潟市立幼稚園条例により、満3歳から小学校就学までの幼児を教育し、年齢に相応しい適切な環境を整え、心身の発達を助長することを目的とし、設置されている。										
①土地情報											
敷地面積	2,921.00		㎡	利用者駐車可能台数	6		台				
標高	7.90		m	駐車場の満車頻度	月に1回以上満車になる						
②建物情報											
建築面積(1階床面積)	640.88		㎡	階数	地上2階						
延床面積	840.88		㎡	構造	鉄筋コンクリート						
③危機管理・防災情報											
避難所指定	-			防災備蓄用品の有無	-						
津波避難ビル指定	-			自家発電設備の有無	-						
④バリアフリー、環境対応											
出入口の段差	×			オストメイト対応トイレ	×						
障がい者用エレベーター	-			再生可能エネルギー設備	-						
2. 施設維持管理情報											
品質情報	(区分・単位)	平成24年度	前年比%	平成23年度	平成22年度	利用情報	(区分・単位)	平成24年度	前年比%	平成23年度	平成22年度
	バリアフリー対応率(%)	37.5	-	-	-		開館日数(日)	365	-	-	-
職員数(人)	老朽化率(%)	79.1	-	-	-	園児数(人)	73	94.8	77	63	
	築年数(年)	35.9	-	-	-	学級数(学級)	4	100.0	4	4	
	耐震化対応率(%)	88.7	-	-	-	園児1人当り面積(㎡)	11.5	105.5	10.9	13.3	
	正職員	6	100.0	6	6			-			
収入(千円)	非常勤職員	2	100.0	2	2			-			
	臨時職員	3	100.0	3	4			-			
	支出(千円)					指定管理料以外の市の支出計	61,407	95.0	64,645	65,082	
単年度市負担額(千円)②-①	市の収入計①	0	-	0	0	指定管理料	0	-	0	0	
						市の支出計②	61,407	95.0	64,645	65,082	
		61,407	95.0	64,645	65,082	減価償却費を含めた単年度市負担額(千円)	64,332	-	-	-	

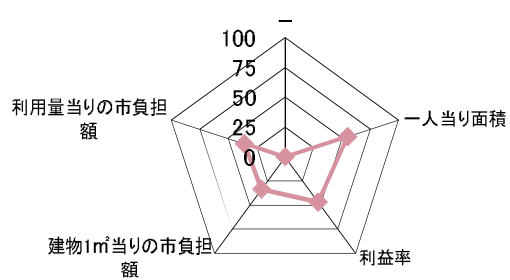
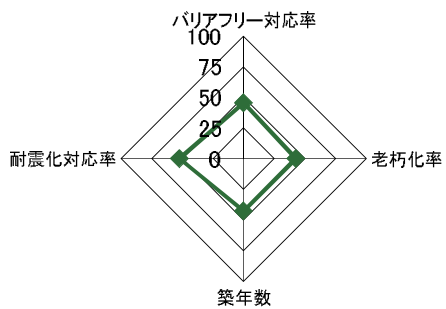
3. 位置情報

交通アクセス	最寄駅	内野西が丘駅	近隣類似施設の名称 (半径1,000m以内)	国・県・自治体所有	民間所有
	最寄駅からの所要時間	25分		新潟県立新潟西高等学校	
	最寄バス停	西内野小学校前			
	最寄バス停からの所要時間	5分			

案内図

100m
1/10,000

4. 施設維持管理情報分析



5. 備考

1. 基本情報										
施設名称	中之口幼稚園				外観					
事業所用途	学校教育系施設									
所在地	西蒲区三ツ門字土居内 57-1									
事業所名	中之口幼稚園									
複合施設の有無	無				内部					
開設年月日	昭和58年4月1日									
利用対象者										
開館時間										
休館日										
設置目的	学校教育法及び新潟市立幼稚園条例により、満3歳から小学校就学までの幼児を教育し、年齢に相応しい適切な環境を整え、心身の発達を助長することを目的とし、設置されている。									
①土地情報										
敷地面積	6,378.12		㎡	利用者駐車可能台数	80		台			
標高	4.20		m	駐車場の満車頻度	年に1回以上満車になる					
②建物情報										
建築面積(1階床面積)	1,480.72		㎡	階数	地上2階					
延床面積	1,975.19		㎡	構造	鉄筋コンクリート					
③危機管理・防災情報										
避難所指定	○			防災備蓄用品の有無	—					
津波避難ビル指定	—			自家発電設備の有無	—					
④バリアフリー、環境対応										
出入口の段差	×			オストメイト対応トイレ	×					
障がい者用エレベーター	—			再生可能エネルギー設備	—					
2. 施設維持管理情報										
品質情報	(区分・単位)	平成24年度	前年比%	平成23年度	平成22年度	(区分・単位)	平成24年度	前年比%	平成23年度	平成22年度
	バリアフリー対応率(%)	37.5	-	-	-		開館日数(日)	365	-	-
職員数(人)	老朽化率(%)	60.5	-	-	-	園児数(人)	74	87.1	85	93
	築年数(年)	28.8	-	-	-	学級数(学級)	4	100.0	4	4
	耐震化対応率(%)	100.0	-	-	-	園児1人当り面積(㎡)	26.7	115.1	23.2	21.2
	正職員	4	100.0	4	4	利用情報		-		
収入(千円)	非常勤職員	2	100.0	2	2	支出(千円)		-		
	臨時職員	2	100.0	2	2	指定管理料以外の市の支出計	44,893	96.0	46,786	45,915
	市の収入計①	0	-	0	0	指定管理料	0	-	0	0
単年度市負担額(千円)②-①	44,893	96.0	46,786	45,915	市の支出計②	44,893	96.0	46,786	45,915	
					減価償却費を含めた単年度市負担額(千円)	53,538	-	-	-	

3. 位置情報

交通アクセス	最寄駅		近隣類似施設の名称 (半径1,000m以内)	国・県・自治体所有	民間所有
	最寄駅からの 所要時間				
	最寄バス停	中之口出張所前			
	最寄バス停からの 所要時間	8 分			

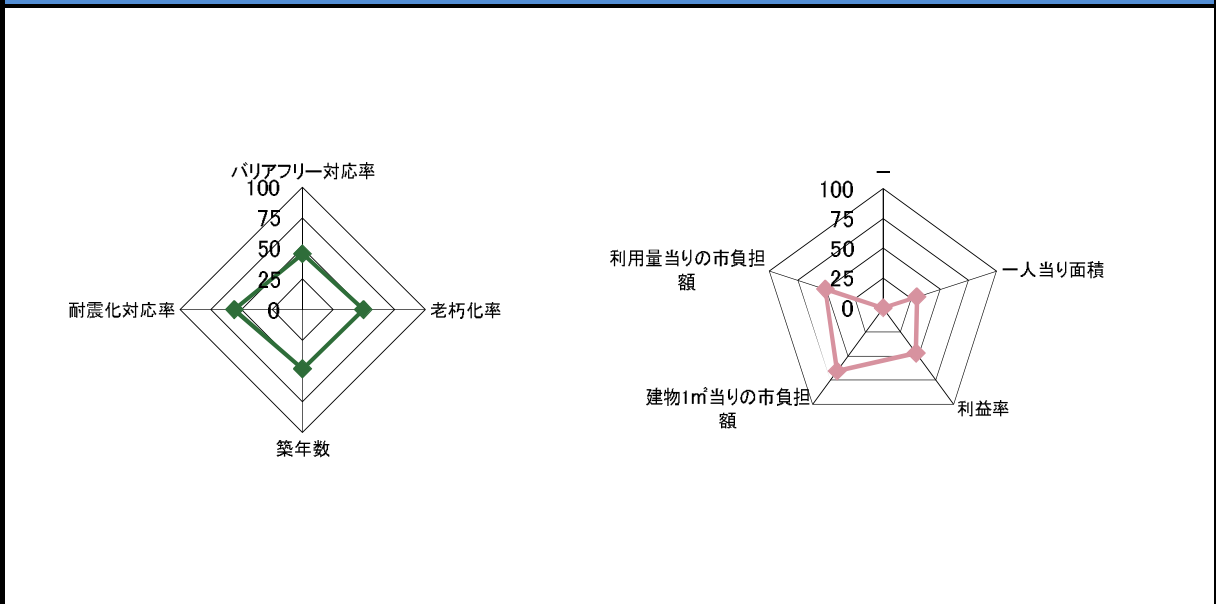
案内図

老人デイサービスセンター中之口
中之口老人福祉センター
中之口高齢者支援センター
中之口学校給食センター
中之口幼稚園
なかのくち保育園

新浜市
西濃区

100m
1/10,000

4. 施設維持管理情報分析



5. 備考