

1. 基本情報											
施設名称	ちとせ保育園				外観						
事業所用途	子育て支援施設										
所在地	北区松浜6丁目 11-1										
事業所名	ちとせ保育園										
複合施設の有無	無				内部						
開設年月日	昭和53年3月29日										
利用対象者	生後6ヶ月から小学校入園までの乳児及び幼児										
開館時間	7:30～18:30										
休館日	日曜、祝日										
設置目的	保育に欠けるその乳児及び幼児を入所させて保育するため										
①土地情報											
敷地面積	1,835.00		m ²	利用者駐車可能台数	0		台				
標高	2.20		m	駐車場の満車頻度							
②建物情報											
建築面積(1階床面積)	409.14		m ²	階数	地上2階						
延床面積	591.39		m ²	構造	鉄筋コンクリート						
③危機管理・防災情報											
避難所指定	—			防災備蓄用品の有無	—						
津波避難ビル指定	—			自家発電設備の有無	—						
④バリアフリー、環境対応											
出入口の段差	○			オストメイト対応トイレ	×						
障がい者用エレベーター	—			再生可能エネルギー設備	—						
2. 施設維持管理情報											
品質情報	(区分・単位)	平成24年度	前年比%	平成23年度	平成22年度	(区分・単位)	平成24年度	前年比%	平成23年度	平成22年度	
	バリアフリー対応率(%)	42.9	—	—	—	開館日数(日)	295	100.0	295	295	
利用情報	老朽化率(%)	66.1	—	—	—	園児数(人)	88	101.1	87	87	
	築年数(年)	34.0	—	—	—	園児1人当り面積(m ²)	6.7	98.5	6.8	6.8	
	耐震化対応率(%)	98.7	—	—	—			—			
	職員数(人)							—			
収入(千円)	正職員	8	100.0	8	8	支出(千円)	指定管理料以外の市の支出計	102,541	102.9	99,656	99,398
	非常勤職員	0	—	0	0		指定管理料	0	—	0	0
	臨時職員	16	94.1	17	16		市の支出計②	102,541	102.9	99,656	99,398
単年度市負担額(千円)②-①	85,795	104.9	81,808	81,584	減価償却費を含めた単年度市負担額(千円)	89,539	—	—	—	—	

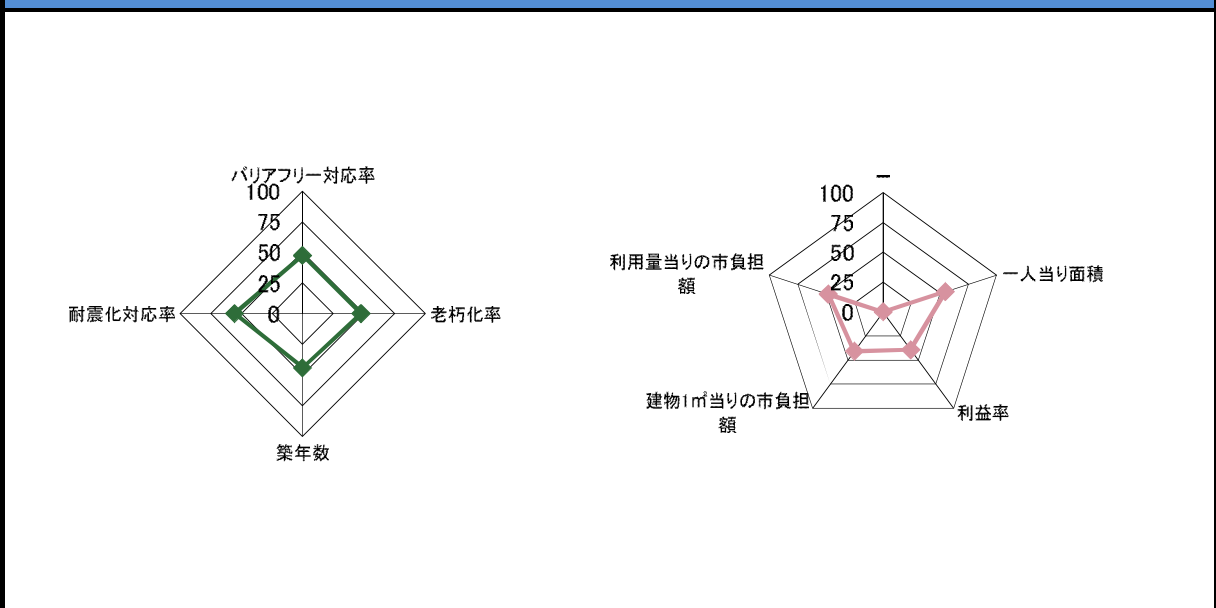
3. 位置情報

交通アクセス	最寄駅		近隣類似施設の名称 (半径1,000m以内)	国・県・自治体所有		
	最寄駅からの所要時間			分	民間所有	みなと福祉保育園
	最寄バス停	松浜中学校前				松浜あゆみ幼稚園
	最寄バス停からの所要時間			3 分		

案内図

100m
1/10,000

4. 施設維持管理情報分析



5. 備考

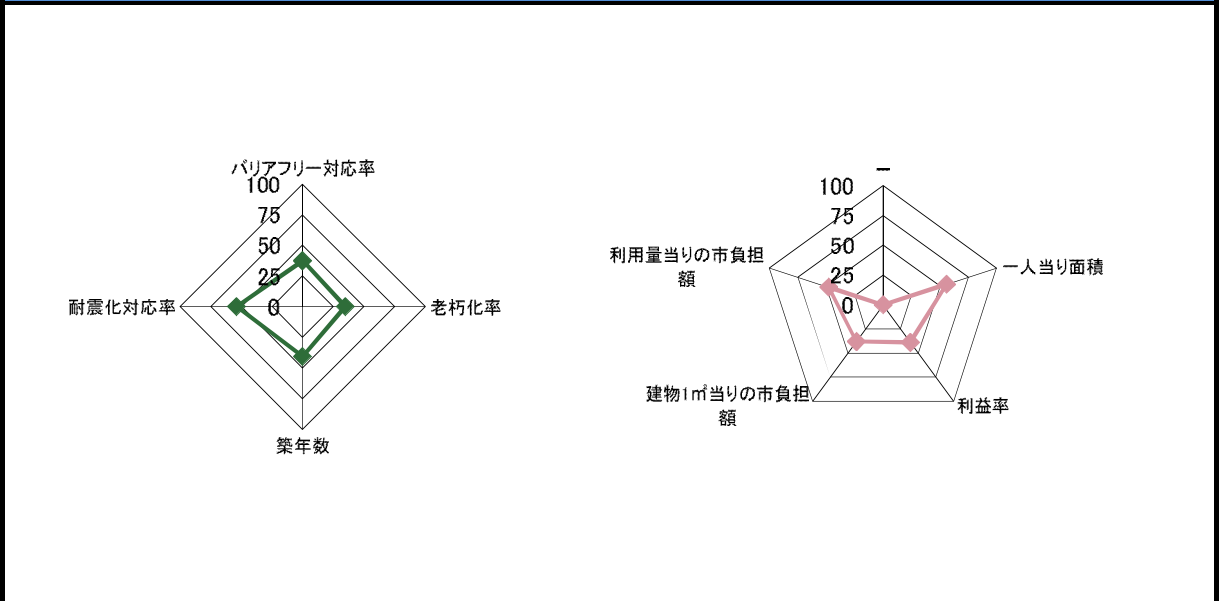
1. 基本情報											
施設名称	太夫浜保育園				外観						
事業所用途	子育て支援施設										
所在地	北区太夫浜字寺坂 1964-1										
事業所名	太夫浜保育園										
複合施設の有無	無				内部						
開設年月日	昭和47年3月30日										
利用対象者	生後6ヶ月から小学校入園までの乳児及び幼児										
開館時間	7:30～18:30										
休館日	日曜、祝日										
設置目的	保育に欠けるその乳児及び幼児を入所させて保育するため										
①土地情報											
敷地面積	2,978.55		m ²	利用者駐車可能台数	2		台				
標高	14.00		m	駐車場の満車頻度	週に1回以上満車になる						
②建物情報											
建築面積(1階床面積)	477.14		m ²	階数	地上1階						
延床面積	477.14		m ²	構造	木造						
③危機管理・防災情報											
避難所指定	—			防災備蓄用品の有無	—						
津波避難ビル指定	—			自家発電設備の有無	—						
④バリアフリー、環境対応											
出入口の段差	×			オストメイト対応トイレ	×						
障がい者用エレベーター	—			再生可能エネルギー設備	—						
2. 施設維持管理情報											
品質情報	(区分・単位)	平成24年度	前年比%	平成23年度	平成22年度	利用情報	(区分・単位)	平成24年度	前年比%	平成23年度	平成22年度
	バリアフリー対応率(%)	14.3	—	—	—		開館日数(日)	295	100.0	295	295
職員数(人)	正職員	7	100.0	7	7	支出(千円)	指定管理料以外の市の支出計	87,605	104.7	83,690	83,646
	非常勤職員	0	—	0	0		指定管理料	0	—	0	0
	臨時職員	12	133.3	9	9		市の支出計②	87,605	104.7	83,690	83,646
収入(千円)	市の収入計①	14,172	94.1	15,054	14,532	減価償却費を含めた単年度市負担額(千円)	73,433	—	—	—	
単年度市負担額(千円)②-①	73,433	107.0	68,636	69,114							

3. 位置情報

交通アクセス	最寄駅		近隣類似施設の名称 (半径1,000m以内)	国・県・自治体所有	民間所有
	最寄駅からの所要時間				
	最寄バス停	太夫浜			
	最寄バス停からの所要時間	8分			

案内図

4. 施設維持管理情報分析



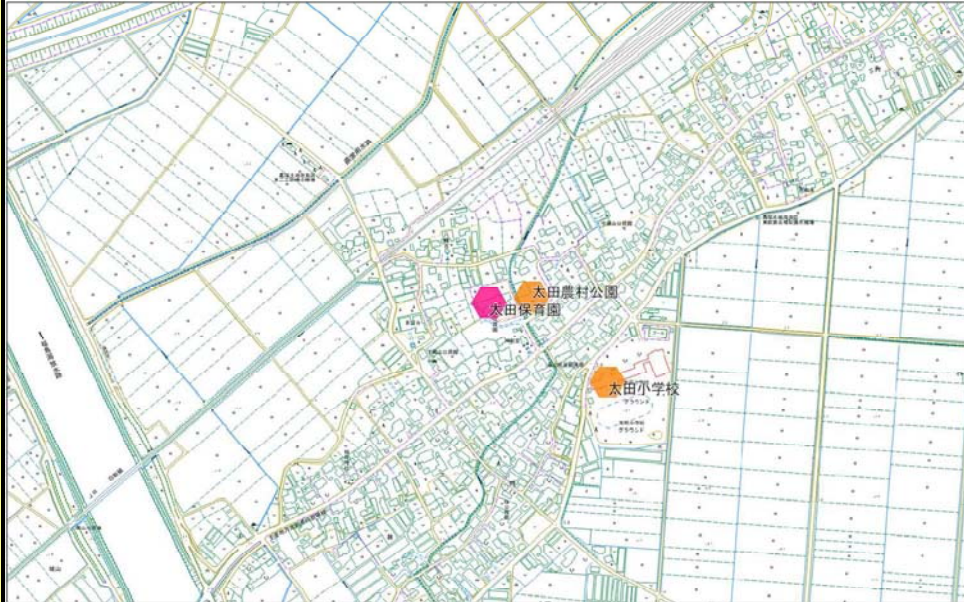
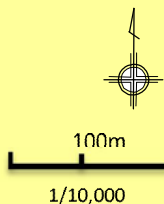
5. 備考

1. 基本情報											
施設名称	太田保育園				外観						
事業所用途	子育て支援施設										
所在地	北区太田字下黒山 甲2005										
事業所名	太田保育園										
複合施設の有無	無				内部						
開設年月日	昭和53年6月23日										
利用対象者	生後2ヶ月から小学校入園までの乳児及び幼児										
開館時間	7:30~18:30										
休館日	日曜、祝日										
設置目的	保育に欠けるその乳児及び幼児を入所させて保育するため										
①土地情報											
敷地面積	3,957.22		m ²	利用者駐車可能台数	15		台				
標高	3.20		m	駐車場の満車頻度	週に1回以上満車になる						
②建物情報											
建築面積(1階床面積)	658.13		m ²	階数	地上1階						
延床面積	658.13		m ²	構造	鉄骨造						
③危機管理・防災情報											
避難所指定	-			防災備蓄用品の有無	-						
津波避難ビル指定	-			自家発電設備の有無	-						
④バリアフリー、環境対応											
出入口の段差	○			オストメイト対応トイレ	×						
障がい者用エレベーター	-			再生可能エネルギー設備	-						
2. 施設維持管理情報											
品質情報	(区分・単位)	平成24年度	前年比%	平成23年度	平成22年度	利用情報	(区分・単位)	平成24年度	前年比%	平成23年度	平成22年度
	バリアフリー対応率(%)	14.3	-	-	-		開館日数(日)	295	100.0	295	295
職員数(人)	正職員	7	100.0	7	7	園児数(人)	88	104.8	84	80	
	非常勤職員	0	-	0	0	園児1人当り面積(m ²)	7.5	96.2	7.8	8.2	
	臨時職員	16	123.1	13	13			-			
収入(千円)	市の収入計①					支出(千円)	指定管理料以外の市の支出計	95,067	103.3	92,009	92,119
							指定管理料	0	-	0	0
							市の支出計②	95,067	103.3	92,009	92,119
単年度市負担額(千円)②-①	77,626	104.3	74,427	77,041	減価償却費を含めた単年度市負担額(千円)	80,058	-	-	-		

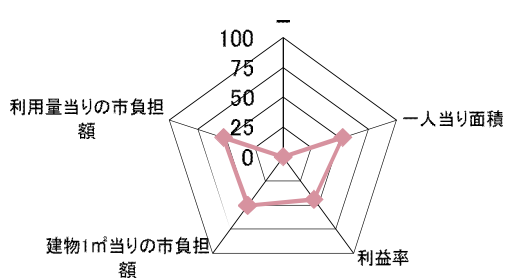
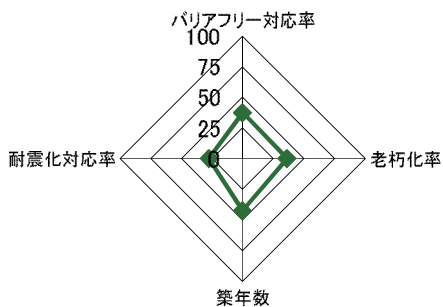
3. 位置情報

交通アクセス	最寄駅	黒山駅	近隣類似施設の名称 (半径1,000m以内)	国・県・自治体所有	民間所有
	最寄駅からの所要時間	10分			
	最寄バス停				
	最寄バス停からの所要時間	分			

案内図



4. 施設維持管理情報分析



5. 備考

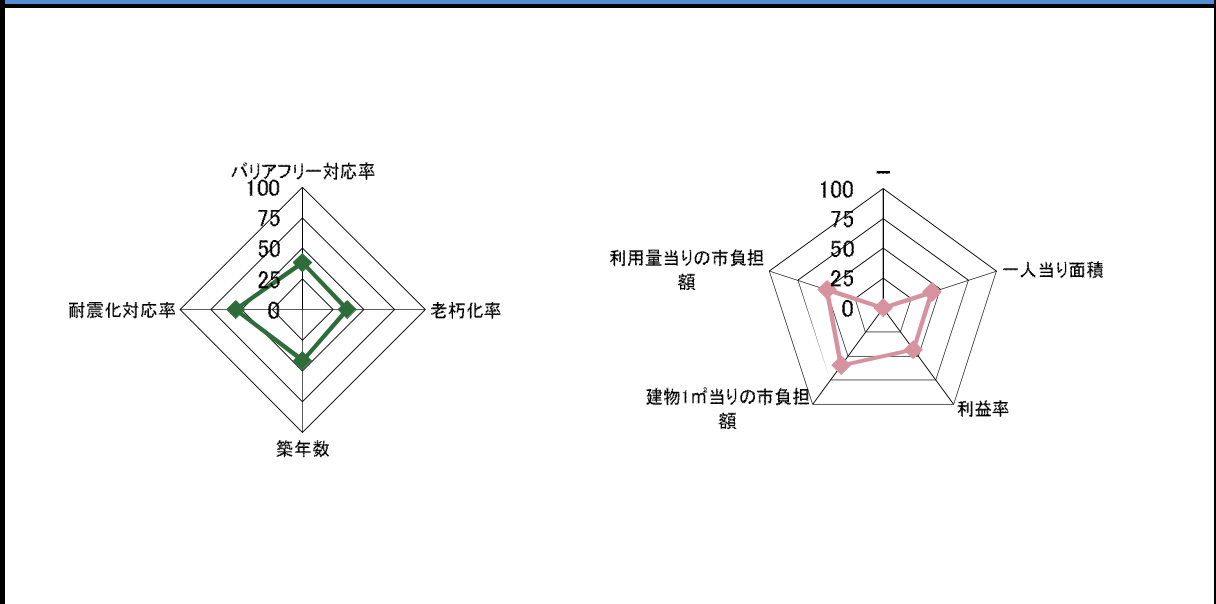
1. 基本情報											
施設名称	越岡保育園				外観						
事業所用途	子育て支援施設										
所在地	北区十二字五本柳 321										
事業所名	越岡保育園										
複合施設の有無	無				内部						
開設年月日	昭和49年3月20日										
利用対象者	1歳から小学校入園までの乳児及び幼児										
開館時間	7:30~18:30										
休館日	日曜、祝日										
設置目的	保育に欠けるその乳児及び幼児を入所させて保育するため										
①土地情報											
敷地面積	2,914.28	m ²	利用者駐車可能台数	0 台							
標高	4.10	m	駐車場の満車頻度								
②建物情報											
建築面積(1階床面積)	763.94	m ²	階数	地上1階							
延床面積	763.94	m ²	構造	鉄骨造							
③危機管理・防災情報											
避難所指定	○			防災備蓄用品の有無	○						
津波避難ビル指定	-			自家発電設備の有無	-						
④バリアフリー、環境対応											
出入口の段差	○			オストメイト対応トイレ	×						
障がい者用エレベーター	-			再生可能エネルギー設備	-						
2. 施設維持管理情報											
品質情報	(区分・単位)	平成24年度	前年比%	平成23年度	平成22年度	利用情報	(区分・単位)	平成24年度	前年比%	平成23年度	平成22年度
	バリアフリー対応率(%)	16.7	-	-	-		開館日数(日)	295	100.0	295	295
職員数(人)	老朽化率(%)	96.1	-	-	-	園児数(人)	73	91.3	80	76	
	築年数(年)	37.4	-	-	-	園児1人当り面積(m ²)	10.5	110.5	9.5	10.1	
	耐震化対応率(%)	96.1	-	-	-			-			
	正職員	7	100.0	7	7			-			
収入(千円)	非常勤職員	0	-	0	0			-			
	臨時職員	10	125.0	8	8			-			
	支出(千円)					指定管理料以外の市の支出計	84,579	102.6	82,401	82,550	
単年度市負担額(千円)	市の収入計①	15,258	107.0	14,264	14,212	指定管理料	0	-	0	0	
	②-①	69,321	101.7	68,137	68,338	市の支出計②	84,579	102.6	82,401	82,550	
						減価償却費を含めた単年度市負担額(千円)	71,344	-	-	-	

3. 位置情報

交通アクセス	最寄駅		近隣類似施設の名称 (半径1,000m以内)	国・県・自治体所有	民間所有
	最寄駅からの所要時間	分			
	最寄バス停				
	最寄バス停からの所要時間	分			

案内図

4. 施設維持管理情報分析



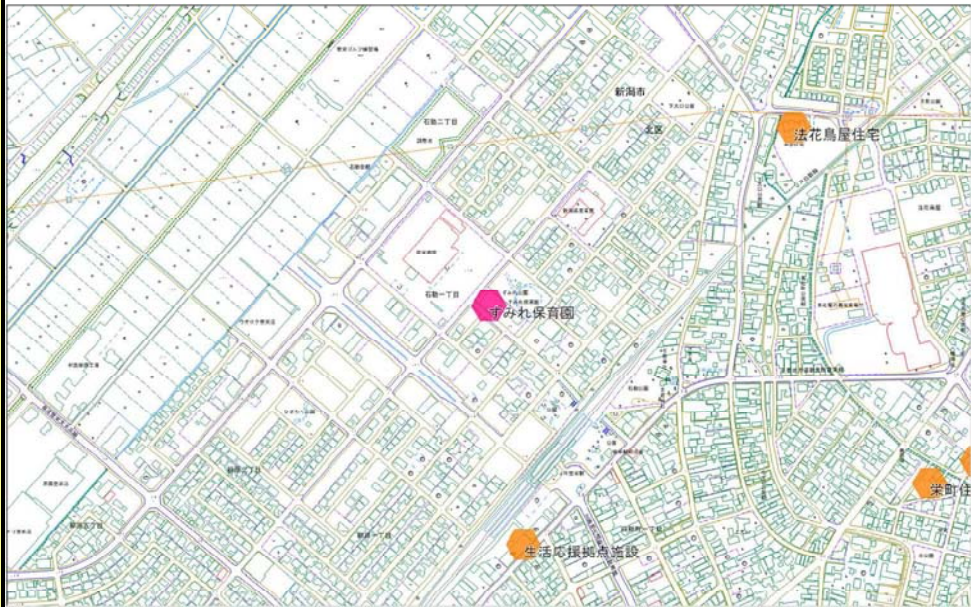
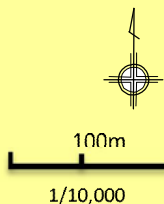
5. 備考

1. 基本情報											
施設名称	すみれ保育園				外観						
事業所用途	子育て支援施設										
所在地	北区石動1丁目 10-1										
事業所名	すみれ保育園										
複合施設の有無	無				内部						
開設年月日	昭和54年3月26日										
利用対象者	生後2ヶ月から小学校入園までの乳児及び幼児										
開館時間	7:00~19:00										
休館日	日曜、祝日										
設置目的	保育に欠けるその乳児及び幼児を入所させて保育するため										
①土地情報											
敷地面積	2,003.21		m ²	利用者駐車可能台数	30		台				
標高	1.60		m	駐車場の満車頻度	月に1回以上満車になる						
②建物情報											
建築面積(1階床面積)	913.21		m ²	階数	地上1階						
延床面積	913.21		m ²	構造	鉄骨造						
③危機管理・防災情報											
避難所指定	○			防災備蓄用品の有無	○						
津波避難ビル指定	-			自家発電設備の有無	-						
④バリアフリー、環境対応											
出入口の段差	○			オストメイト対応トイレ	×						
障がい者用エレベーター	-			再生可能エネルギー設備	-						
2. 施設維持管理情報											
品質情報	(区分・単位)	平成24年度	前年比%	平成23年度	平成22年度	(区分・単位)	平成24年度	前年比%	平成23年度	平成22年度	
	バリアフリー対応率(%)	14.3	-	-	-		開館日数(日)	295	100.0	295	295
利用情報	老朽化率(%)	89.3	-	-	-	園児数(人)	163	97.6	167	180	
	築年数(年)	33.8	-	-	-	園児1人当り面積(m ²)	5.6	101.8	5.5	5.1	
	耐震化対応率(%)	98.4	-	-	-			-			
	職員数(人)							-			
収入(千円)	正職員	10	100.0	10	10	支出(千円)	指定管理料以外の市の支出計	142,478	98.0	145,452	145,110
	非常勤職員	0	-	0	0		指定管理料	0	-	0	0
	臨時職員	24	100.0	24	24		市の支出計②	142,478	98.0	145,452	145,110
単年度市負担額(千円)②-①	100,237	97.3	103,015	103,832	減価償却費を含めた単年度市負担額(千円)	104,684	-	-	-		

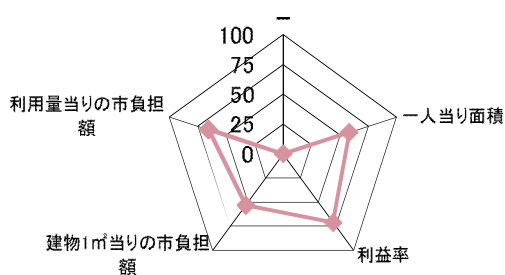
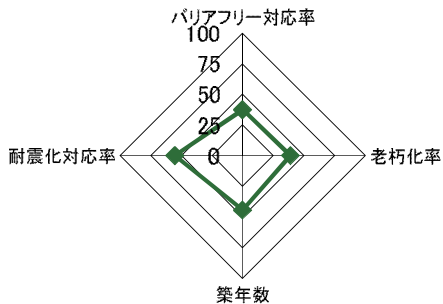
3. 位置情報

交通アクセス	最寄駅	豊栄駅	近隣類似施設の名称 (半径1,000m以内)	国・県・自治体所有	民間所有
	最寄駅からの所要時間	3分			こまくさ保育園
	最寄バス停	豊栄			
	最寄バス停からの所要時間	3分			

案内図



4. 施設維持管理情報分析



5. 備考

1. 基本情報											
施設名称	早通南保育園				外観						
事業所用途	子育て支援施設										
所在地	北区早通南1丁目 1513										
事業所名	早通南保育園										
複合施設の有無	無				内部						
開設年月日	平成19年2月13日										
利用対象者	生後2ヶ月から小学校入園までの乳児及び幼児										
開館時間	7:00~19:00										
休館日	日曜、祝日										
設置目的	保育に欠けるその乳児及び幼児を入所させて保育するため										
①土地情報											
敷地面積	2,039.37		m ²	利用者駐車可能台数	6		台				
標高	1.40		m	駐車場の満車頻度	週に1回以上満車になる						
②建物情報											
建築面積(1階床面積)	757.19		m ²	階数	地上2階						
延床面積	950.57		m ²	構造	鉄骨造						
③危機管理・防災情報											
避難所指定	○			防災備蓄用品の有無	○						
津波避難ビル指定	-			自家発電設備の有無	-						
④バリアフリー、環境対応											
出入口の段差	○			オストメイト対応トイレ	×						
障がい者用エレベーター	×			再生可能エネルギー設備	-						
2. 施設維持管理情報											
品質情報	(区分・単位)	平成24年度	前年比%	平成23年度	平成22年度	利用情報	(区分・単位)	平成24年度	前年比%	平成23年度	平成22年度
	バリアフリー対応率(%)	44.4	-	-	-		開館日数(日)	295	100.0	295	295
職員数(人)	老朽化率(%)	29.0	-	-	-	園児数(人)	135	93.8	144	136	
	正職員	10	100.0	10	10	園児1人当り面積(m ²)	7	106.1	6.6	7	
	非常勤職員	0	-	0	0			-			
収入(千円)	臨時職員	19	95.0	20	20			-			
	市の収入計①	34,634	93.3	37,115	33,189	支出(千円)	指定管理料以外の市の支出計	129,082	96.5	133,807	133,668
						指定管理料	0	-	0	0	
市の支出計②						129,082	96.5	133,807	133,668		
単年度市負担額(千円)②-①	94,448	97.7	96,692	100,479	減価償却費を含めた単年度市負担額(千円)	108,099	-	-	-		

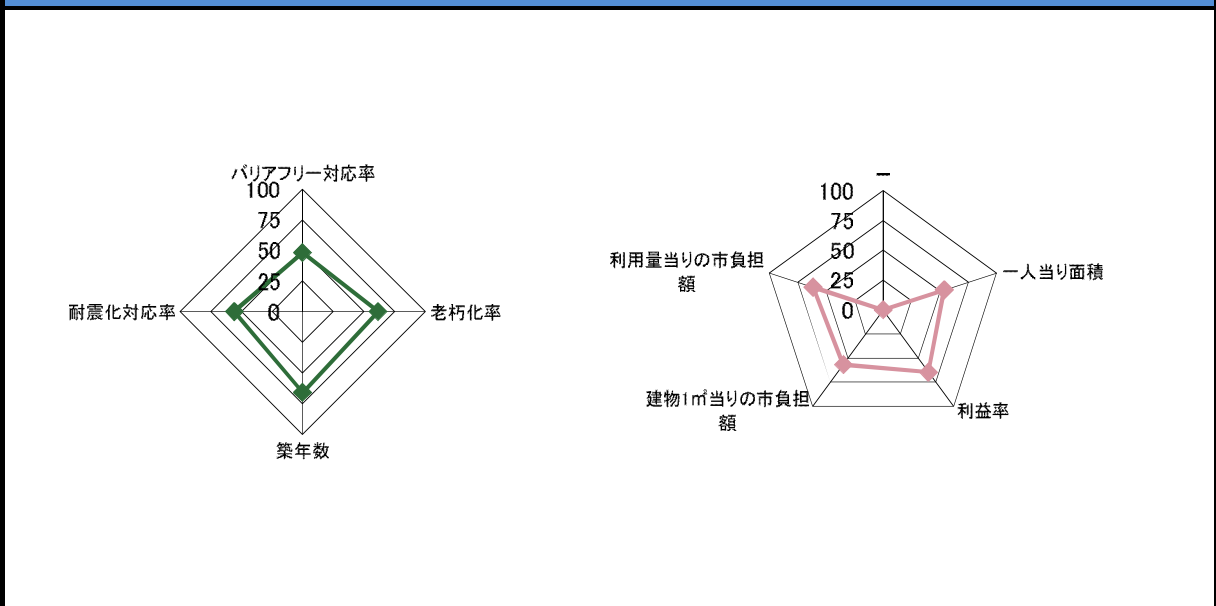
3. 位置情報

交通アクセス	最寄駅	早通駅	近隣類似施設の名称 (半径1,000m以内)	国・県・自治体所有	民間所有
	最寄駅からの所要時間	3分		早通北保育園	青い鳥保育園
	最寄バス停	早通駅前			早通みずほ幼稚園
	最寄バス停からの所要時間	3分			

案内図

100m
1/10,000

4. 施設維持管理情報分析



5. 備考

1. 基本情報											
施設名称	早通北保育園				外観						
事業所用途	子育て支援施設										
所在地	北区早通北3丁目 311-50										
事業所名	早通北保育園										
複合施設の有無	無				内部						
開設年月日	昭和53年3月31日										
利用対象者	生後2ヶ月から小学校入園までの乳児及び幼児										
開館時間	7:00~19:00										
休館日	日曜、祝日										
設置目的	保育に欠けるその乳児及び幼児を入所させて保育するため										
①土地情報											
敷地面積	2,061.26	m ²	利用者駐車可能台数	3 台							
標高	1.10	m	駐車場の満車頻度	週に1回以上満車になる							
②建物情報											
建築面積(1階床面積)	1,033.27	m ²	階数	地上1階							
延床面積	1,033.27	m ²	構造	鉄骨造							
③危機管理・防災情報											
避難所指定	○			防災備蓄用品の有無	○						
津波避難ビル指定	-			自家発電設備の有無	-						
④バリアフリー、環境対応											
出入口の段差	○			オストメイト対応トイレ	×						
障がい者用エレベーター	-			再生可能エネルギー設備	-						
2. 施設維持管理情報											
品質情報	(区分・単位)	平成24年度	前年比%	平成23年度	平成22年度	利用情報	(区分・単位)	平成24年度	前年比%	平成23年度	平成22年度
	バリアフリー対応率(%)	14.3	-	-	-		開館日数(日)	295	100.0	295	295
品質情報	老朽化率(%)	92.1	-	-	-	園児数(人)	161	101.3	159	159	
	築年数(年)	36.0	-	-	-	園児1人当り面積(m ²)	6.4	98.5	6.5	6.5	
	耐震化対応率(%)	100.0	-	-	-			-			
	職員数(人)							-			
職員数(人)	正職員	10	100.0	10	10			-			
	非常勤職員	0	-	0	0			-			
	臨時職員	24	104.3	23	23			-			
収入(千円)	市の収入計①					支出(千円)	指定管理料以外の市の支出計	140,079	99.1	141,396	141,328
							指定管理料	0	-	0	0
							市の支出計②	140,079	99.1	141,396	141,328
単年度市負担額(千円)②-①	112,788	99.7	113,126	115,986	減価償却費を含めた単年度市負担額(千円)	117,110	-	-	-		

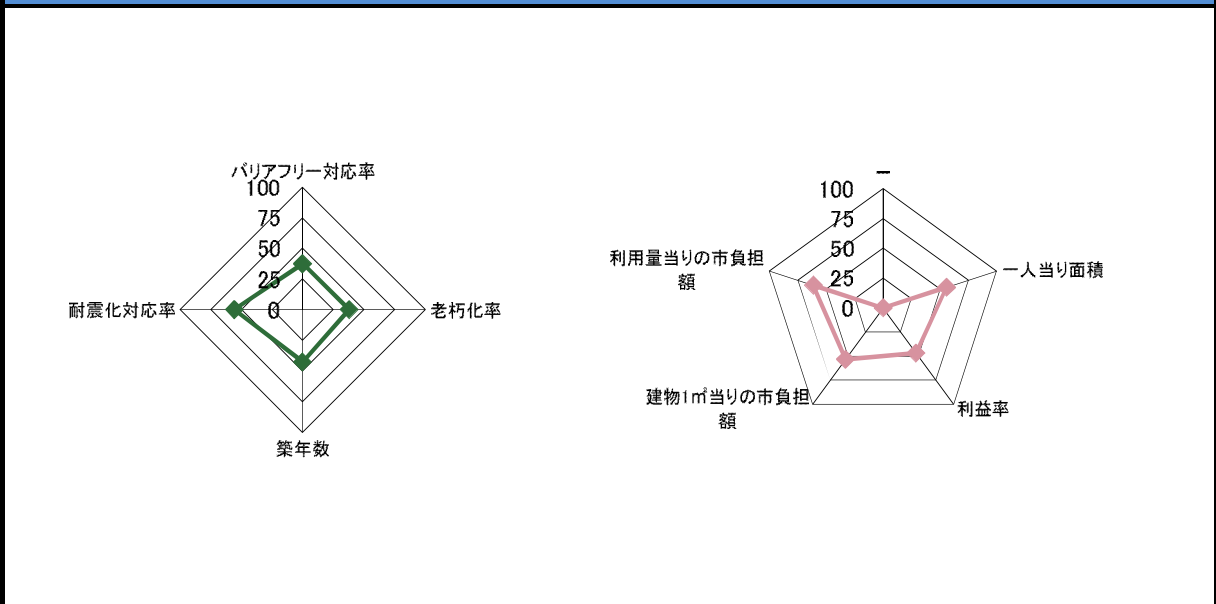
3. 位置情報

交通アクセス	最寄駅	早通駅	近隣類似施設の名称 (半径1,000m以内)	国・県・自治体所有	民間所有
	最寄駅からの所要時間	6分		早通南保育園	青い鳥保育園
	最寄バス停	早通駅前			早通みずほ幼稚園
	最寄バス停からの所要時間	6分			

案内図

100m
1/10,000

4. 施設維持管理情報分析



5. 備考

1. 基本情報												
施設名称	二葉保育園				外観							
事業所用途	子育て支援施設											
所在地	北区浦木字西割 1523-1											
事業所名	二葉保育園											
複合施設の有無	無				内部							
開設年月日	昭和55年5月26日											
利用対象者	1歳から小学校入園までの乳児及び幼児											
開館時間	7:30～18:30											
休館日	日曜、祝日											
設置目的	保育に欠けるその乳児及び幼児を入所させて保育するため											
①土地情報												
敷地面積	2,962.19	m ²	利用者駐車可能台数	0 台								
標高	2.10	m	駐車場の満車頻度									
②建物情報												
建築面積(1階床面積)	885.02	m ²	階数	地上1階								
延床面積	885.02	m ²	構造	鉄骨造								
③危機管理・防災情報												
避難所指定	—			防災備蓄用品の有無	—							
津波避難ビル指定	—			自家発電設備の有無	—							
④バリアフリー、環境対応												
出入口の段差	○			オストメイト対応トイレ	×							
障がい者用エレベーター	—			再生可能エネルギー設備	—							
2. 施設維持管理情報												
品質情報	(区分・単位)	平成24年度	前年比%	平成23年度	平成22年度	利用情報	(区分・単位)	平成24年度	前年比%	平成23年度	平成22年度	
	バリアフリー対応率(%)	14.3	—	—	—		開館日数(日)	295	100.0	295	295	
	老朽化率(%)	83.8	—	—	—	園児数(人)	109	103.8	105	111		
	築年数(年)	31.8	—	—	—	園児1人当り面積(m ²)	8.1	96.4	8.4	8		
	耐震化対応率(%)	1.1	—	—	—			—				
職員数(人)	正職員	7	100.0	7	7			—				
	非常勤職員	0	—	0	0			—				
	臨時職員	10	90.9	11	11			—				
収入(千円)	市の収入計①					支出(千円)	指定管理料以外の市の支出計	88,079	96.1	91,699	91,457	
			23,209	107.5	21,592		20,249	指定管理料	0	—	0	0
								市の支出計②	88,079	96.1	91,699	91,457
	単年度市負担額(千円)②-①	64,870	92.5	70,107	71,208		減価償却費を含めた単年度市負担額(千円)	69,315	—	—	—	

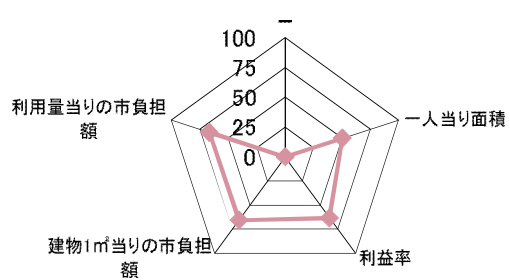
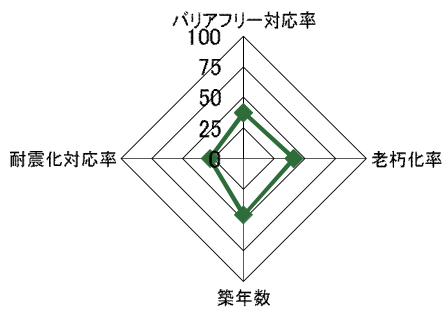
3. 位置情報

交通アクセス	最寄駅		近隣類似施設の名称 (半径1,000m以内)	国・県・自治体所有	民間所有
	最寄駅からの所要時間	分			
	最寄バス停				
	最寄バス停からの所要時間	分			

案内図

100m
1/10,000

4. 施設維持管理情報分析



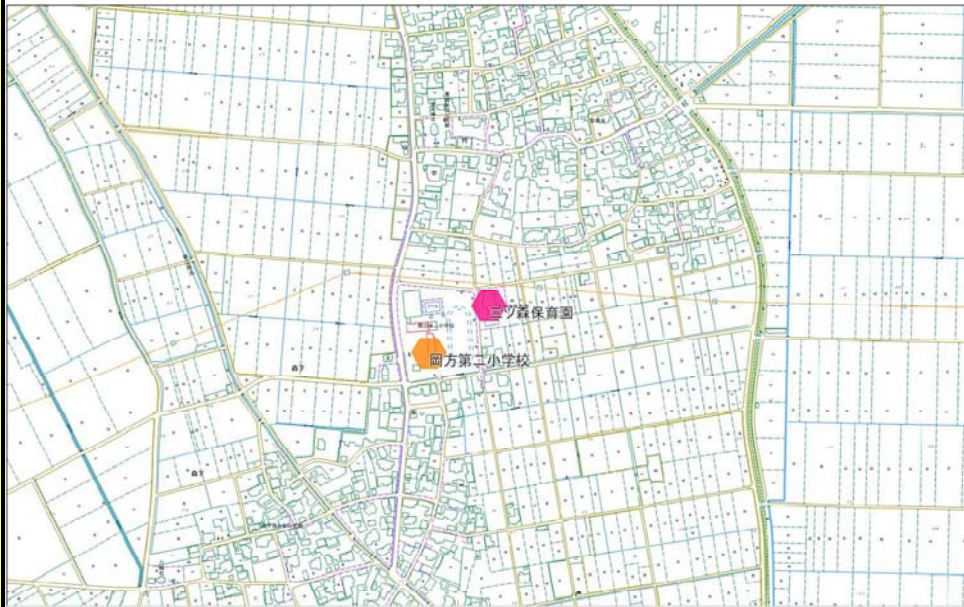
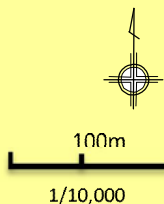
5. 備考

1. 基本情報											
施設名称	三ツ森保育園				外観						
事業所用途	子育て支援施設										
所在地	北区森下字地山 1409-1										
事業所名	三ツ森保育園										
複合施設の有無	無				内部						
開設年月日	昭和52年3月15日										
利用対象者	1歳から小学校入園までの乳児及び幼児										
開館時間	7:30~18:30										
休館日	日曜、祝日										
設置目的	保育に欠けるその乳児及び幼児を入所させて保育するため										
①土地情報											
敷地面積	2,332.72	m ²	利用者駐車可能台数	6 台							
標高	3.10	m	駐車場の満車頻度	週に1回以上満車になる							
②建物情報											
建築面積(1階床面積)	595.83	m ²	階数	地上1階							
延床面積	595.83	m ²	構造	鉄骨造							
③危機管理・防災情報											
避難所指定	○			防災備蓄用品の有無	○						
津波避難ビル指定	-			自家発電設備の有無	-						
④バリアフリー、環境対応											
出入口の段差	○			オストメイト対応トイレ	×						
障がい者用エレベーター	-			再生可能エネルギー設備	-						
2. 施設維持管理情報											
品質情報	(区分・単位)	平成24年度	前年比%	平成23年度	平成22年度	(区分・単位)	平成24年度	前年比%	平成23年度	平成22年度	
	バリアフリー対応率(%)	14.3	-	-	-	開館日数(日)	295	100.0	295	295	
	老朽化率(%)	94.5	-	-	-	園児数(人)	65	110.2	59	53	
	築年数(年)	35.7	-	-	-	園児1人当り面積(m ²)	9.2	91.1	10.1	11.2	
	耐震化対応率(%)	98.1	-	-	-			-			
職員数(人)	正職員	6	100.0	6	6			-			
	非常勤職員	0	-	0	0			-			
	臨時職員	9	128.6	7	7			-			
収入(千円)	市の収入計①					支出(千円)	指定管理料以外の市の支出計	72,186	103.1	69,982	69,387
							指定管理料	0	-	0	0
							市の支出計②	72,186	103.1	69,982	69,387
単年度市負担額(千円)②-①	57,149	100.7	56,772	57,528	減価償却費を含めた単年度市負担額(千円)	59,398	-	-	-		

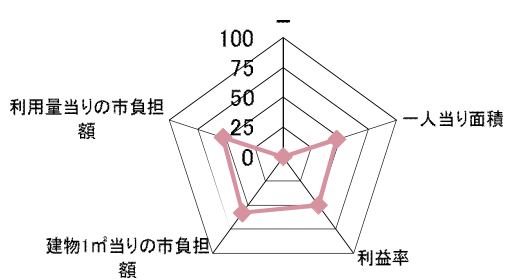
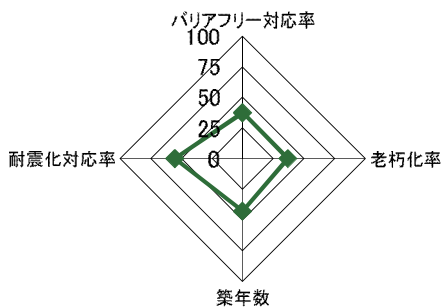
3. 位置情報

交通アクセス	最寄駅	新崎駅	近隣類似施設の名称 (半径1,000m以内)	国・県・自治体所有	民間所有
	最寄駅からの所要時間	30分			
	最寄バス停	兄弟堀			
	最寄バス停からの所要時間	18分			

案内図



4. 施設維持管理情報分析



5. 備考

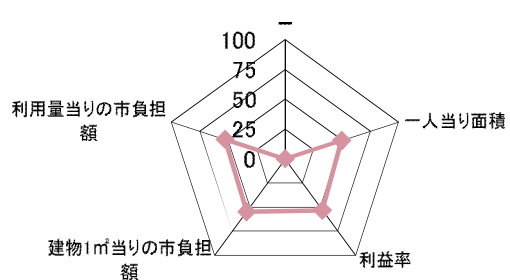
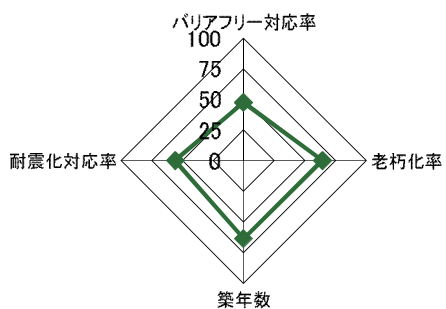
1. 基本情報											
施設名称	木崎保育園				外観						
事業所用途	子育て支援施設										
所在地	北区横井字横井山 279										
事業所名	木崎保育園										
複合施設の有無	無				内部						
開設年月日	平成16年3月15日										
利用対象者	生後2ヶ月から小学校入園までの乳児及び幼児										
開館時間	7:00~19:00										
休館日	日曜、祝日										
設置目的	保育に欠けるその乳児及び幼児を入所させて保育するため										
①土地情報											
敷地面積	3,695.13	m ²	利用者駐車可能台数	35 台							
標高	7.70	m	駐車場の満車頻度	月に1回以上満車になる							
②建物情報											
建築面積(1階床面積)	814.25	m ²	階数	地上1階							
延床面積	814.25	m ²	構造	鉄骨造							
③危機管理・防災情報											
避難所指定	○			防災備蓄用品の有無	○						
津波避難ビル指定	-			自家発電設備の有無	-						
④バリアフリー、環境対応											
出入口の段差	○			オストメイト対応トイレ	×						
障がい者用エレベーター	-			再生可能エネルギー設備	-						
2. 施設維持管理情報											
品質情報	(区分・単位)	平成24年度	前年比%	平成23年度	平成22年度	利用情報	(区分・単位)	平成24年度	前年比%	平成23年度	平成22年度
	バリアフリー対応率(%)	42.9	-	-	-		開館日数(日)	295	100.0	295	295
職員数(人)	老朽化率(%)	21.7	-	-	-	園児数(人)	98	90.7	108	103	
	正職員	8	100.0	8	8	園児1人当り面積(m ²)	8.3	110.7	7.5	7.9	
	非常勤職員	0	-	0	0			-			
	臨時職員	17	106.3	16	16			-			
収入(千円)	市の収入計①	24,440	114.6	21,323	21,870	支出(千円)	指定管理料以外の市の支出計	110,325	99.7	110,610	110,647
							指定管理料	0	-	0	0
							市の支出計②	110,325	99.7	110,610	110,647
単年度市負担額(千円)②-①	85,885	96.2	89,287	88,777	減価償却費を含めた単年度市負担額(千円)	91,893	-	-	-	-	

3. 位置情報

交通アクセス	最寄駅		近隣類似施設の名称 (半径1,000m以内)	国・県・自治体所有	民間所有
	最寄駅からの所要時間				
	最寄バス停	鳥屋			
	最寄バス停からの所要時間	15分			

案内図

4. 施設維持管理情報分析



5. 備考

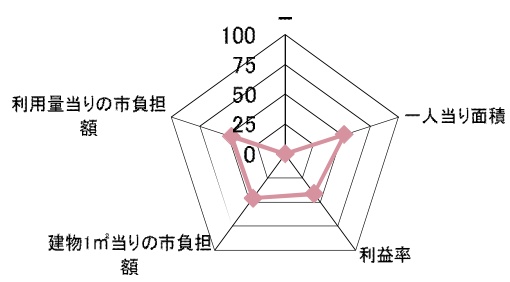
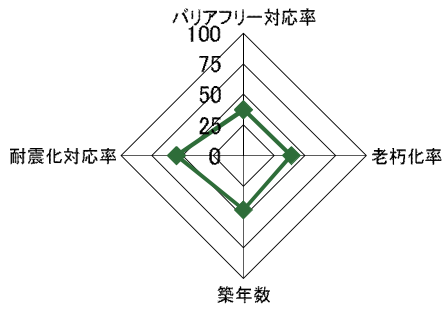
1. 基本情報											
施設名称	若葉保育園				外観						
事業所用途	子育て支援施設										
所在地	北区新鼻字古囲内 279-2										
事業所名	若葉保育園										
複合施設の有無	無				内部						
開設年月日	昭和53年6月17日										
利用対象者	生後2ヶ月から小学校入園までの乳児及び幼児										
開館時間	7:00~19:00										
休館日	日曜、祝日										
設置目的	保育に欠けるその乳児及び幼児を入所させて保育するため										
①土地情報											
敷地面積	2,203.06		m ²	利用者駐車可能台数	10		台				
標高	1.40		m	駐車場の満車頻度	週に1回以上満車になる						
②建物情報											
建築面積(1階床面積)	605.51		m ²	階数	地上1階						
延床面積	605.51		m ²	構造	鉄骨造						
③危機管理・防災情報											
避難所指定	○			防災備蓄用品の有無	○						
津波避難ビル指定	-			自家発電設備の有無	-						
④バリアフリー、環境対応											
出入口の段差	○			オストメイト対応トイレ	×						
障がい者用エレベーター	-			再生可能エネルギー設備	-						
2. 施設維持管理情報											
品質情報	(区分・単位)	平成24年度	前年比%	平成23年度	平成22年度	(区分・単位)	平成24年度	前年比%	平成23年度	平成22年度	
	バリアフリー対応率(%)	14.3	-	-	-	開館日数(日)	295	100.0	295	295	
	老朽化率(%)	89.5	-	-	-	園児数(人)	80	98.8	81	72	
	築年数(年)	34.0	-	-	-	園児1人当り面積(m ²)	7.6	101.3	7.5	8.4	
職員数(人)	耐震化対応率(%)	96.2	-	-	-	利用情報		-			
	正職員	8	100.0	8	8			-			
	非常勤職員	0	-	0	0			-			
収入(千円)	臨時職員	12	109.1	11	11	支出(千円)	指定管理料以外の市の支出計	95,619	99.4	96,171	96,122
	市の収入計①	16,391	88.1	18,605	16,931		指定管理料	0	-	0	0
							市の支出計②	95,619	99.4	96,171	96,122
単年度市負担額(千円)②-①	79,228	102.1	77,566	79,191	減価償却費を含めた単年度市負担額(千円)	80,897	-	-	-		

3. 位置情報

交通アクセス	最寄駅	豊栄駅	近隣類似施設の名称 (半径1,000m以内)	国・県・自治体所有	民間所有
	最寄駅からの所要時間	30分			
	最寄バス停	北区役所			
	最寄バス停からの所要時間	25分			

案内図

4. 施設維持管理情報分析



5. 備考

1. 基本情報											
施設名称	かやま保育園				外観						
事業所用途	子育て支援施設										
所在地	北区嘉山1丁目 1674-1										
事業所名	かやま保育園										
複合施設の有無	無				内部						
開設年月日	平成11年3月25日										
利用対象者	生後2ヶ月から小学校入園までの乳児及び幼児										
開館時間	7:00~19:00										
休館日	日曜、祝日										
設置目的	保育に欠けるその乳児及び幼児を入所させて保育するため										
①土地情報											
敷地面積	4,315.83	m ²	利用者駐車可能台数	20 台							
標高	3.00	m	駐車場の満車頻度	月に1回以上満車になる							
②建物情報											
建築面積(1階床面積)	1,326.42	m ²	階数	地上2階							
延床面積	1,397.77	m ²	構造	木造							
③危機管理・防災情報											
避難所指定	○			防災備蓄用品の有無	○						
津波避難ビル指定	-			自家発電設備の有無	-						
④バリアフリー、環境対応											
出入口の段差	○			オストメイト対応トイレ	×						
障がい者用エレベーター	-			再生可能エネルギー設備	-						
2. 施設維持管理情報											
品質情報	(区分・単位)	平成24年度	前年比%	平成23年度	平成22年度	利用情報	(区分・単位)	平成24年度	前年比%	平成23年度	平成22年度
	バリアフリー対応率(%)	42.9	-	-	-		開館日数(日)	295	100.0	295	295
職員数(人)	老朽化率(%)	54.7	-	-	-	園児数(人)	152	98.1	155	148	
	正職員	10	100.0	10	10	園児1人当り面積(m ²)	9.2	102.2	9	9.4	
	非常勤職員	0	-	0	0			-			
	臨時職員	23	109.5	21	21			-			
収入(千円)	市の収入計①	32,257	106.2	30,370	31,306	支出(千円)	指定管理料以外の市の支出計	140,121	100.6	139,257	139,529
							指定管理料	0	-	0	0
							市の支出計②	140,121	100.6	139,257	139,529
単年度市負担額(千円)②-①	107,864	99.1	108,887	108,223	減価償却費を含めた単年度市負担額(千円)	125,222	-	-	-	-	

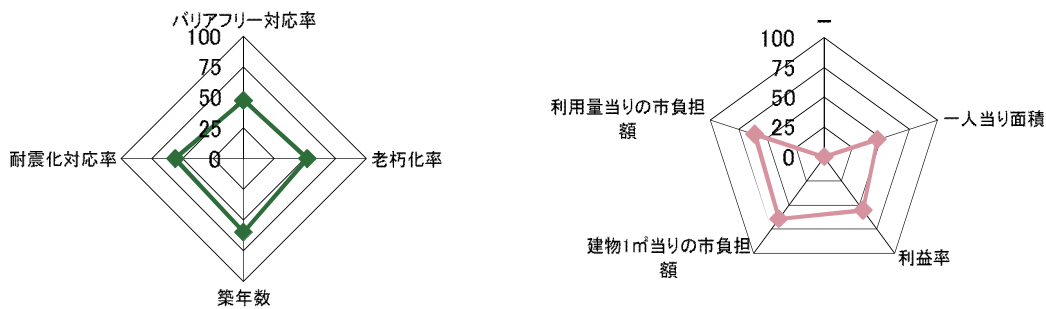
3. 位置情報

交通アクセス	最寄駅	豊栄駅	近隣類似施設の名称 (半径1,000m以内)	国・県・自治体所有	民間所有
	最寄駅からの所要時間	15分			つくし保育園
	最寄バス停	葛塚仲町			豊栄幼稚園
	最寄バス停からの所要時間	5分			

案内図

100m
1/10,000

4. 施設維持管理情報分析



5. 備考