

1. 基本情報											
施設名称	新飯田保育園				外観						
事業所用途	子育て支援施設										
所在地	南区新飯田字館 1251-4										
事業所名	新飯田保育園										
複合施設の有無	無				内部						
開設年月日	昭和46年4月1日										
利用対象者	2歳から小学校就学前まで										
開館時間	7:30～18:00										
休館日	日曜日、国民の祝日に関する法律に規定する休日										
設置目的	保育に欠けるその乳児及び幼児を入所させて保育するため										
①土地情報											
敷地面積	2,272.13	m ²	利用者駐車可能台数	14 台							
標高	6.40	m	駐車場の満車頻度	年に1回以上満車になる							
②建物情報											
建築面積(1階床面積)	378.02	m ²	階数	地上1階							
延床面積	378.02	m ²	構造	木造							
③危機管理・防災情報											
避難所指定	—			防災備蓄用品の有無	—						
津波避難ビル指定	—			自家発電設備の有無	—						
④バリアフリー、環境対応											
出入口の段差	×			オストメイト対応トイレ	×						
障がい者用エレベーター	—			再生可能エネルギー設備	—						
2. 施設維持管理情報											
品質情報	(区分・単位)	平成24年度	前年比%	平成23年度	平成22年度	利用情報	(区分・単位)	平成24年度	前年比%	平成23年度	平成22年度
	バリアフリー対応率(%)	0.0	—	—	—		開館日数(日)	293	99.3	295	294
	老朽化率(%)	100.0	—	—	—	園児数(人)	48	102.1	47	49	
	築年数(年)	41.3	—	—	—	園児1人当り面積(m ²)	7.9	98.8	8	7.7	
	耐震化対応率(%)	100.0	—	—	—			—			
職員数(人)	正職員	6	120.0	5	6			—			
	非常勤職員	0	—	0	0			—			
	臨時職員	5	83.3	6	6			—			
収入(千円)	市の収入計①					支出(千円)	指定管理料以外の市の支出計	58,648	109.5	53,552	61,698
							指定管理料	0	—	0	0
							市の支出計②	58,648	109.5	53,552	61,698
	単年度市負担額(千円)②-①	46,849	111.6	41,982	49,381		減価償却費を含めた単年度市負担額(千円)	46,849	—	—	—

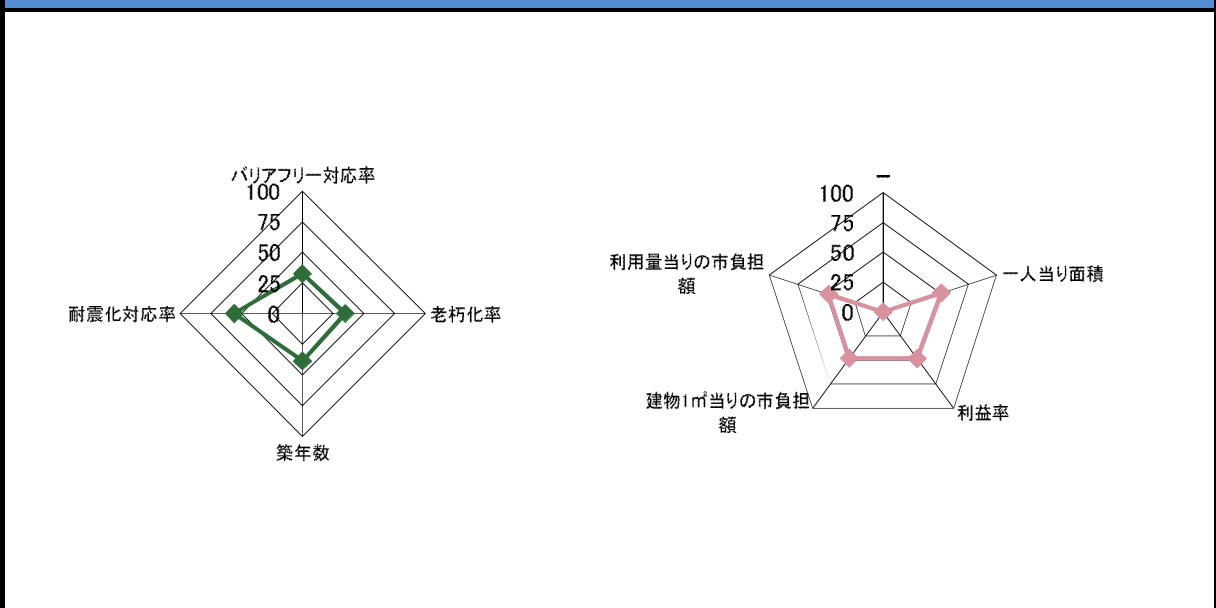
3. 位置情報

交通アクセス	最寄駅		近隣類似施設の名称 (半径1,000m以内)	国・県・自治体所有	民間所有
	最寄駅からの 所要時間				
	最寄バス停	新飯田保育園前			
	最寄バス停からの 所要時間	3 分			

案内図

100m
1/10,000

4. 施設維持管理情報分析



5. 備考

1. 基本情報											
施設名称	小林保育園				外観						
事業所用途	子育て支援施設										
所在地	南区下木山字中谷内 341										
事業所名	小林保育園										
複合施設の有無	無				内部						
開設年月日	昭和61年4月1日										
利用対象者	生後6か月から小学校就学前まで										
開館時間	平日 7:00~19:00 土曜日 7:00~18:00										
休館日	日曜日、国民の祝日に関する法律に規定する休日										
設置目的	保育に欠けるその乳児及び幼児を入所させて保育するため										
①土地情報											
敷地面積	2,947.60		m ²	利用者駐車可能台数	40		台				
標高	2.40		m	駐車場の満車頻度	年に1回以上満車になる						
②建物情報											
建築面積(1階床面積)	630.89		m ²	階数	地上1階						
延床面積	630.89		m ²	構造	鉄筋コンクリート						
③危機管理・防災情報											
避難所指定	-			防災備蓄用品の有無	-						
津波避難ビル指定	-			自家発電設備の有無	-						
④バリアフリー、環境対応											
出入口の段差	○			オストメイト対応トイレ	×						
障がい者用エレベーター	-			再生可能エネルギー設備	-						
2. 施設維持管理情報											
品質情報	(区分・単位)	平成24年度	前年比%	平成23年度	平成22年度	利用情報	(区分・単位)	平成24年度	前年比%	平成23年度	平成22年度
	バリアフリー対応率(%)	33.3	-	-	-		開館日数(日)	293	99.3	295	294
職員数(人)	正職員	9	100.0	9	8	園児数(人)	78	102.6	76	74	
	非常勤職員	0	-	0	0	園児1人当り面積(m ²)	8.1	97.6	8.3	8.5	
	臨時職員	14	116.7	12	13			-			
収入(千円)	市の収入計①	支出(千円)	指定管理料以外の市の支出計	97,086	101.9	95,303	89,329				
		指定管理料	0	-	0	0					
		市の支出計②	97,086	101.9	95,303	89,329					
単年度市負担額(千円)②-①	77,528	99.7	77,792	74,342	減価償却費を含めた単年度市負担額(千円)	81,113	-	-	-		

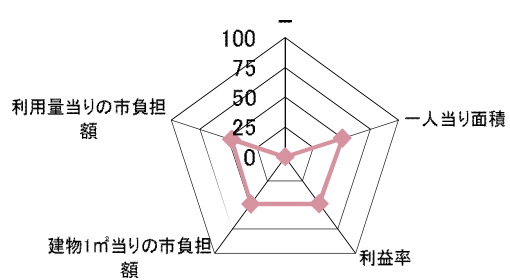
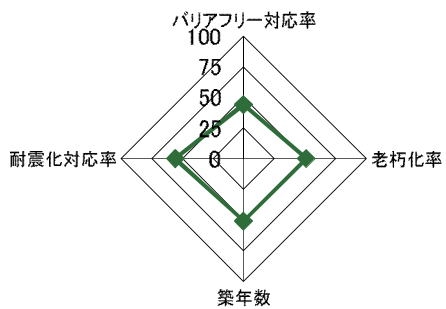
3. 位置情報

交通アクセス	最寄駅		近隣類似施設の名称 (半径1,000m以内)	国・県・自治体所有	民間所有
	最寄駅からの所要時間				
	最寄バス停	上木山			
	最寄バス停からの所要時間	5分			

案内図

100m
1/10,000

4. 施設維持管理情報分析



5. 備考

1. 基本情報											
施設名称	臼井保育園				外観						
事業所用途	子育て支援施設										
所在地	南区赤浜字上川原 4540										
事業所名	臼井保育園										
複合施設の有無	無				内部						
開設年月日	昭和38年5月1日										
利用対象者	生後6か月から小学校就学前まで										
開館時間	平日 7:00~19:00 土曜日 7:00~18:00										
休館日	日曜日、国民の祝日に関する法律に規定する休日										
設置目的	保育に欠けるその乳児及び幼児を入所させて保育するため										
①土地情報											
敷地面積	3,336.00 m ²		利用者駐車可能台数	21 台							
標高	2.20 m		駐車場の満車頻度	週に1回以上満車になる							
②建物情報											
建築面積(1階床面積)	790.83 m ²		階数	地上1階							
延床面積	790.83 m ²		構造	木造							
③危機管理・防災情報											
避難所指定	○		防災備蓄用品の有無	○							
津波避難ビル指定	-		自家発電設備の有無	-							
④バリアフリー、環境対応											
出入口の段差	○		オストメイト対応トイレ	×							
障がい者用エレベーター	-		再生可能エネルギー設備	-							
2. 施設維持管理情報											
品質情報	(区分・単位)	平成24年度	前年比%	平成23年度	平成22年度	(区分・単位)	平成24年度	前年比%	平成23年度	平成22年度	
	バリアフリー対応率(%)	33.3	-	-	-	開館日数(日)	293	99.3	295	294	
職員数(人)	老朽化率(%)	71.4	-	-	-	園児数(人)	74	100.0	74	67	
	正職員	8	114.3	7	8	園児1人当り面積(m ²)	10.7	100.0	10.7	11.8	
	非常勤職員	0	-	0	0			-			
	臨時職員	11	78.6	14	10			-			
収入(千円)	市の収入計①	17,550	106.0	16,559	14,847	支出(千円)	指定管理料以外の市の支出計	85,270	103.6	82,341	85,711
							指定管理料	0	-	0	0
							市の支出計②	85,270	103.6	82,341	85,711
単年度市負担額(千円)②-①	67,720	102.9	65,782	70,864	減価償却費を含めた単年度市負担額(千円)	75,740	-	-	-	-	

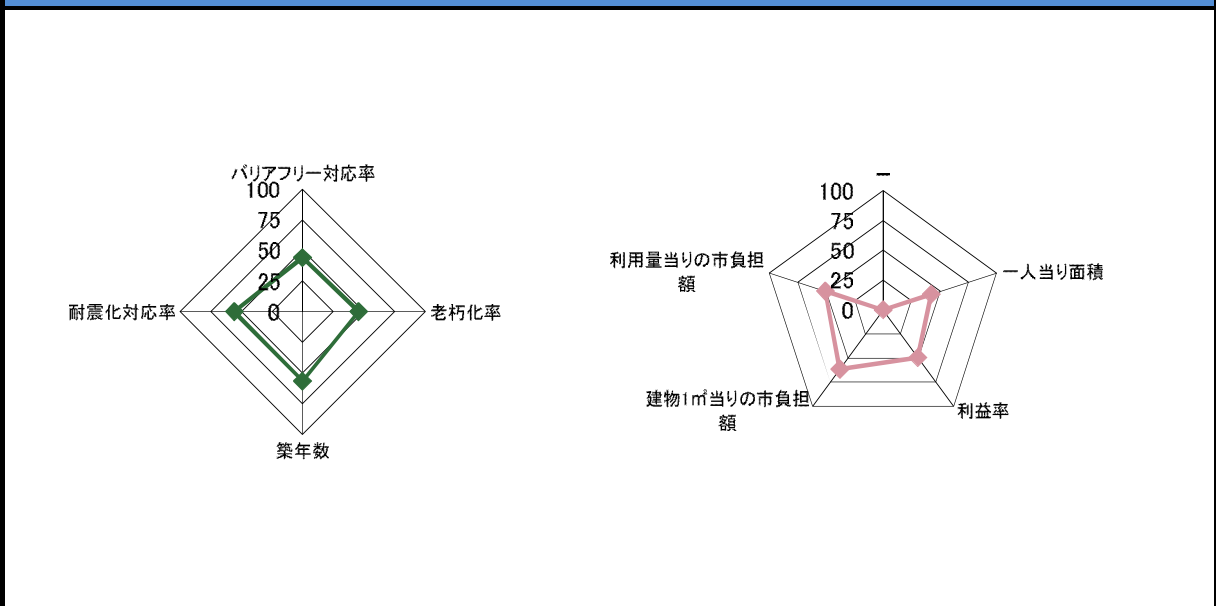
3. 位置情報

交通アクセス	最寄駅		近隣類似施設の名称 (半径1,000m以内)	国・県・自治体所有	民間所有
	最寄駅からの所要時間				
	最寄バス停	臼井中町			
	最寄バス停からの所要時間	7分			

案内図

100m
1/10,000

4. 施設維持管理情報分析



5. 備考

1. 基本情報												
施設名称	大鷲保育園				外観							
事業所用途	子育て支援施設											
所在地	南区東笠巻新田字岩崎 270-2											
事業所名	大鷲保育園											
複合施設の有無	無				内部							
開設年月日	昭和44年7月1日											
利用対象者	生後6か月から小学校就学前まで											
開館時間	平日 7:00~19:00 土曜日 7:00~18:00											
休館日	日曜日、国民の祝日に関する法律に規定する休日											
設置目的	保育に欠けるその乳児及び幼児を入所させて保育するため											
①土地情報												
敷地面積	1,922.94	m ²	利用者駐車可能台数	50 台								
標高	2.90	m	駐車場の満車頻度	年に1回以上満車になる								
②建物情報												
建築面積(1階床面積)	677.95	m ²	階数	地上1階								
延床面積	677.95	m ²	構造	鉄筋コンクリート								
③危機管理・防災情報												
避難所指定	-			防災備蓄用品の有無	-							
津波避難ビル指定	-			自家発電設備の有無	-							
④バリアフリー、環境対応												
出入口の段差	○			オストメイト対応トイレ	×							
障がい者用エレベーター	-			再生可能エネルギー設備	-							
2. 施設維持管理情報												
品質情報	(区分・単位)	平成24年度	前年比%	平成23年度	平成22年度	利用情報	(区分・単位)	平成24年度	前年比%	平成23年度	平成22年度	
	バリアフリー対応率(%)	33.3	-	-	-		開館日数(日)	293	99.3	295	294	
	老朽化率(%)	41.8	-	-	-	園児数(人)	89	112.7	79	74		
	築年数(年)	19.7	-	-	-	園児1人当り面積(m ²)	7.6	88.4	8.6	9.2		
	耐震化対応率(%)	100.0	-	-	-			-				
職員数(人)	正職員	9	112.5	8	7			-				
	非常勤職員	0	-	0	0			-				
	臨時職員	15	83.3	18	15			-				
収入(千円)	市の収入計①					支出(千円)	指定管理料以外の市の支出計	99,368	105.1	94,540	86,405	
			19,536	115.4	16,929		17,245	指定管理料	0	-	0	0
								市の支出計②	99,368	105.1	94,540	86,405
	単年度市負担額(千円)②-①	79,832	102.9	77,611	69,160	減価償却費を含めた単年度市負担額(千円)	84,209	-	-	-		

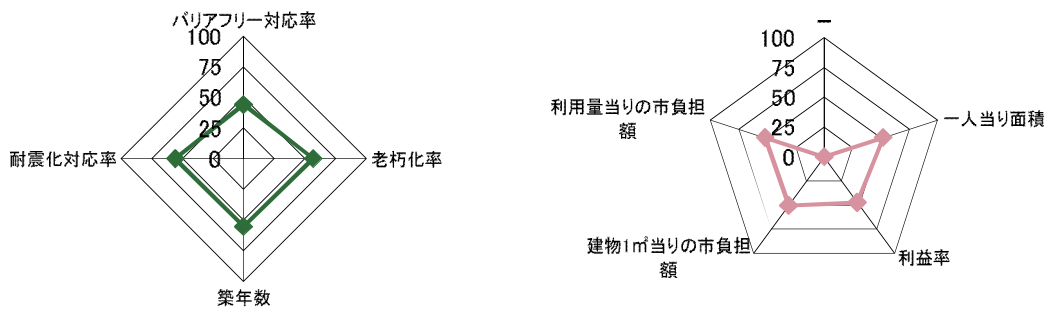
3. 位置情報

交通アクセス	最寄駅		近隣類似施設の名称 (半径1,000m以内)	国・県・自治体所有	民間所有
	最寄駅からの所要時間				
	最寄バス停	鷺巻本村			
	最寄バス停からの所要時間	1分			

案内図

100m
1/10,000

4. 施設維持管理情報分析



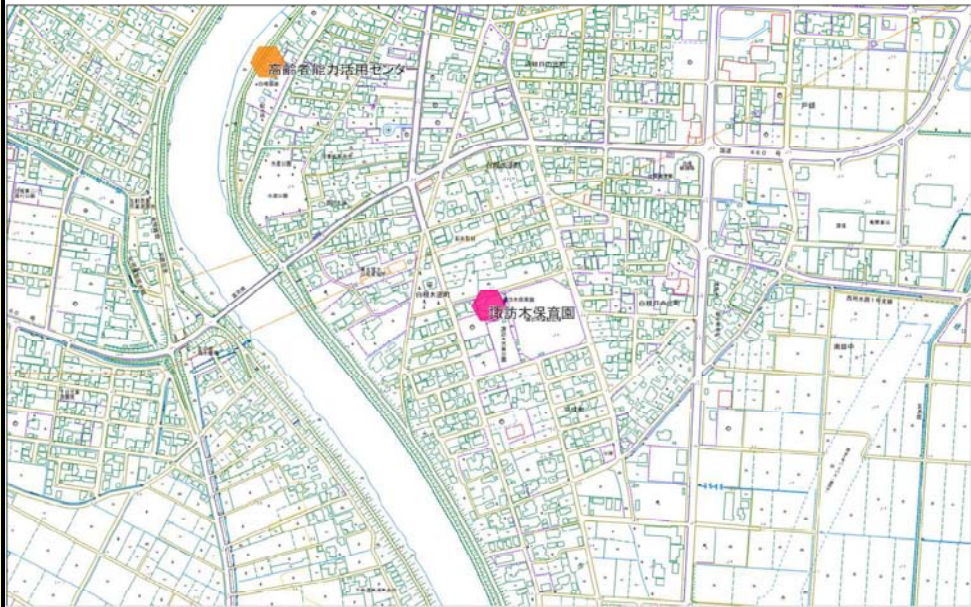
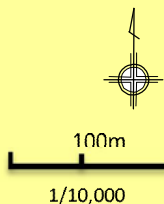
5. 備考

1. 基本情報											
施設名称	諏訪木保育園				外観						
事業所用途	子育て支援施設										
所在地	南区白根水道町 1181-1										
事業所名	諏訪木保育園										
複合施設の有無	無				内部						
開設年月日	昭和32年7月1日										
利用対象者	生後2か月から小学校就学前まで										
開館時間	平日 7:00~19:00 土曜日 7:00~18:00										
休館日	日曜日、国民の祝日に関する法律に規定する休日										
設置目的	保育に欠けるその乳児及び幼児を入所させて保育するため										
①土地情報											
敷地面積	1,289.00 m ²		利用者駐車可能台数	44 台							
標高	2.20 m		駐車場の満車頻度	週に1回以上満車になる							
②建物情報											
建築面積(1階床面積)	412.50 m ²		階数	地上2階							
延床面積	687.58 m ²		構造	鉄筋コンクリート							
③危機管理・防災情報											
避難所指定	○		防災備蓄用品の有無	○							
津波避難ビル指定	-		自家発電設備の有無	-							
④バリアフリー、環境対応											
出入口の段差	○		オストメイト対応トイレ	×							
障がい者用エレベーター	-		再生可能エネルギー設備	-							
2. 施設維持管理情報											
品質情報	(区分・単位)	平成24年度	前年比%	平成23年度	平成22年度	利用情報	(区分・単位)	平成24年度	前年比%	平成23年度	平成22年度
	バリアフリー対応率(%)	42.9	-	-	-		開館日数(日)	293	99.3	295	294
職員数(人)	老朽化率(%)	62.0	-	-	-	園児数(人)	104	109.5	95	93	
	正職員	9	100.0	9	8	園児1人当り面積(m ²)	6.6	91.7	7.2	7.4	
	非常勤職員	0	-	0	0			-			
収入(千円)	臨時職員	19	95.0	20	12			-			
	市の収入計①	支出(千円)	指定管理料以外の市の支出計	106,332	99.1	107,248	93,836				
		指定管理料	0	-	0	0					
市の支出計②	106,332	99.1	107,248	93,836							
単年度市負担額(千円)②-①	81,434	97.5	83,488	71,697	減価償却費を含めた単年度市負担額(千円)	84,569	-	-	-		

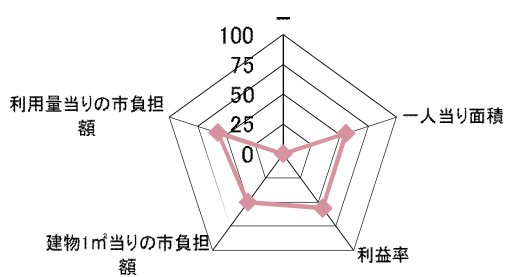
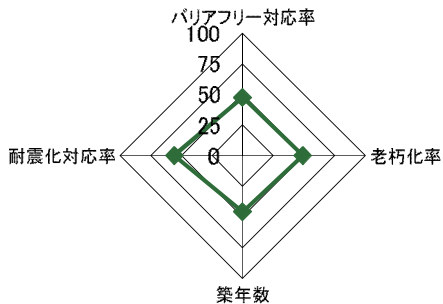
3. 位置情報

交通アクセス	最寄駅		近隣類似施設の名称 (半径1,000m以内)	国・県・自治体所有	民間所有
	最寄駅からの 所要時間				
	最寄バス停	日の出町			
	最寄バス停からの 所要時間	5分			

案内図



4. 施設維持管理情報分析



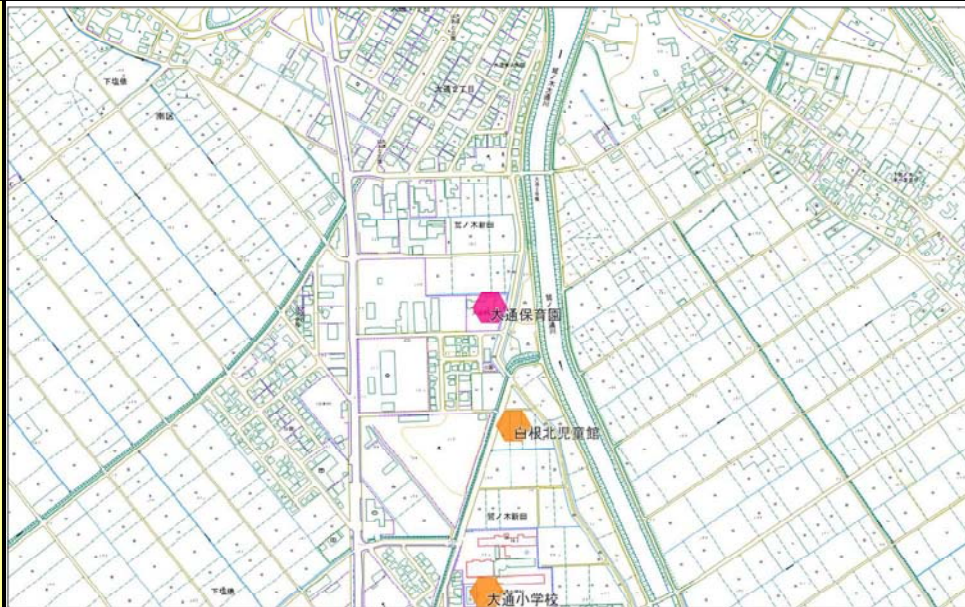
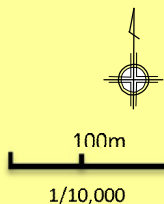
5. 備考

1. 基本情報											
施設名称	大通保育園				外観						
事業所用途	子育て支援施設										
所在地	南区鷺ノ木新田字諏訪木島 5681										
事業所名	大通保育園										
複合施設の有無	無				内部						
開設年月日	昭和57年4月1日										
利用対象者	生後2か月から小学校就学前まで										
開館時間	平日 7:00~19:00 土曜日 7:00~19:00										
休館日	日曜日、国民の祝日に関する法律に規定する休日										
設置目的	保育に欠けるその乳児及び幼児を入所させて保育するため										
①土地情報											
敷地面積	2,951.00 m ²		利用者駐車可能台数	28 台							
標高	1.40 m		駐車場の満車頻度	週に1回以上満車になる							
②建物情報											
建築面積(1階床面積)	689.95 m ²		階数	地上1階							
延床面積	689.95 m ²		構造	鉄筋コンクリート							
③危機管理・防災情報											
避難所指定	○		防災備蓄用品の有無	○							
津波避難ビル指定	-		自家発電設備の有無	-							
④バリアフリー、環境対応											
出入口の段差	○		オストメイト対応トイレ	×							
障がい者用エレベーター	-		再生可能エネルギー設備	-							
2. 施設維持管理情報											
品質情報	(区分・単位)	平成24年度	前年比%	平成23年度	平成22年度	利用情報	(区分・単位)	平成24年度	前年比%	平成23年度	平成22年度
	バリアフリー対応率(%)	42.9	-	-	-		開館日数(日)	293	99.3	295	294
品質情報	老朽化率(%)	62.3	-	-	-	園児数(人)	92	100.0	92	103	
	築年数(年)	30.3	-	-	-	園児1人当り面積(m ²)	7.5	100.0	7.5	6.7	
	耐震化対応率(%)	100.0	-	-	-			-			
	職員数(人)							-			
職員数(人)	正職員	8	100.0	8	8			-			
	非常勤職員	0	-	0	0			-			
	臨時職員	21	100.0	21	13			-			
収入(千円)	市の収入計①					支出(千円)	指定管理料以外の市の支出計	97,571	100.4	97,138	96,628
							指定管理料	0	-	0	0
							市の支出計②	97,571	100.4	97,138	96,628
単年度市負担額(千円)②-①	77,255	103.1	74,926	74,892	減価償却費を含めた単年度市負担額(千円)	80,246	-	-	-		

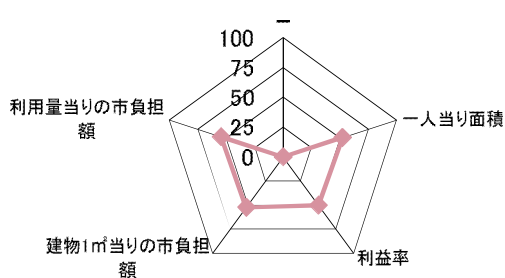
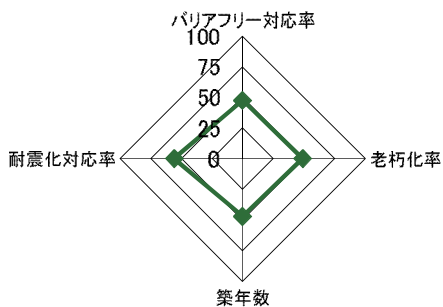
3. 位置情報

交通アクセス	最寄駅		近隣類似施設の名称 (半径1,000m以内)	国・県・自治体所有	民間所有
	最寄駅からの所要時間				
	最寄バス停	大通1丁目			
	最寄バス停からの所要時間	7分			

案内図



4. 施設維持管理情報分析



5. 備考

1. 基本情報											
施設名称	根岸保育園				外観						
事業所用途	子育て支援施設										
所在地	南区山崎興野字大割 2320-1										
事業所名	根岸保育園										
複合施設の有無	無				内部						
開設年月日	昭和54年4月1日										
利用対象者	生後6か月から小学校就学前まで										
開館時間	平日 7:00~19:00 土曜日 7:00~18:00										
休館日	日曜日、国民の祝日に関する法律に規定する休日										
設置目的	保育に欠けるその乳児及び幼児を入所させて保育するため										
①土地情報											
敷地面積	2,531.00 m ²		利用者駐車可能台数	10 台							
標高	1.40 m		駐車場の満車頻度	週に1回以上満車になる							
②建物情報											
建築面積(1階床面積)	796.05 m ²		階数	地上1階							
延床面積	796.05 m ²		構造	鉄筋コンクリート							
③危機管理・防災情報											
避難所指定	-		防災備蓄用品の有無	-							
津波避難ビル指定	-		自家発電設備の有無	-							
④バリアフリー、環境対応											
出入口の段差	○		オストメイト対応トイレ	×							
障がい者用エレベーター	-		再生可能エネルギー設備	-							
2. 施設維持管理情報											
品質情報	(区分・単位)	平成24年度	前年比%	平成23年度	平成22年度	利用情報	(区分・単位)	平成24年度	前年比%	平成23年度	平成22年度
	バリアフリー対応率(%)	33.3	-	-	-		開館日数(日)	293	99.3	295	294
職員数(人)	老朽化率(%)	66.1	-	-	-	園児数(人)	89	101.1	88	88	
	正職員	9	112.5	8	8	園児1人当り面積(m ²)	8.9	98.9	9	9	
	非常勤職員	0	-	0	0			-			
収入(千円)	臨時職員	17	130.8	13	12			-			
	市の収入計①	支出(千円)				指定管理料以外の市の支出計	101,038	110.0	91,879	92,704	
		指定管理料	0	-	0	0			-		
市の支出計②		101,038	110.0	91,879	92,704			-			
単年度市負担額(千円)②-①	81,144	112.4	72,192	74,484	減価償却費を含めた単年度市負担額(千円)	85,112	-	-	-		

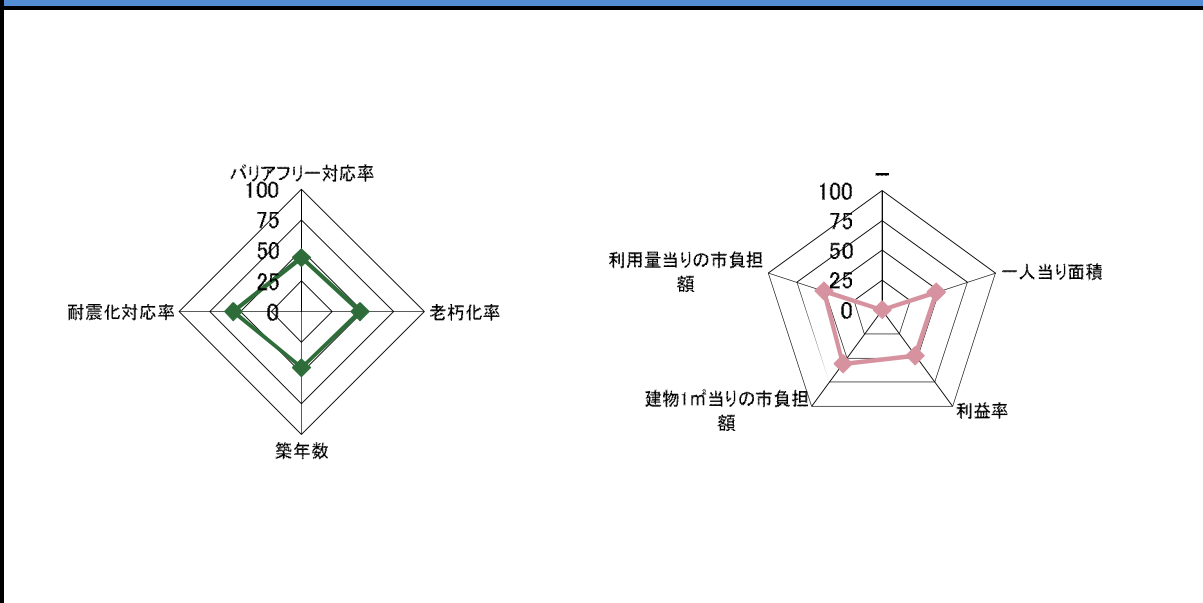
3. 位置情報

交通アクセス	最寄駅		近隣類似施設の名称 (半径1,000m以内)	国・県・自治体所有	民間所有
	最寄駅からの所要時間				
	最寄バス停	山崎興野			
	最寄バス停からの所要時間	20分			

案内図

100m
1/10,000

4. 施設維持管理情報分析



5. 備考

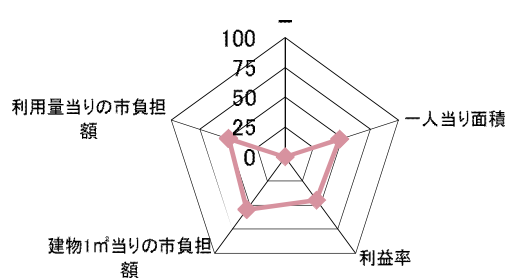
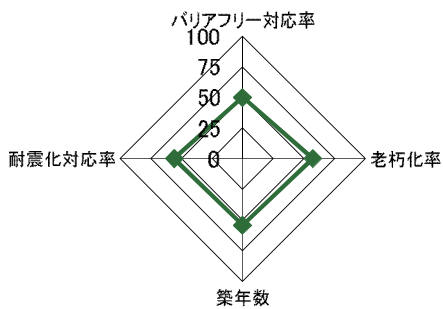
1. 基本情報											
施設名称	白根保育園				外観						
事業所用途	子育て支援施設										
所在地	南区白根字町浦 1427-4										
事業所名	白根保育園										
複合施設の有無	無				内部						
開設年月日	昭和23年1月1日										
利用対象者	生後6か月から小学校就学前まで										
開館時間	平日 7:00~19:00 土曜日 7:00~18:00										
休館日	日曜日、国民の祝日に関する法律に規定する休日										
設置目的	保育に欠けるその乳児及び幼児を入所させて保育するため										
①土地情報											
敷地面積	953.89		m ²	利用者駐車可能台数	0		台				
標高	1.00		m	駐車場の満車頻度							
②建物情報											
建築面積(1階床面積)	436.10		m ²	階数	地上2階						
延床面積	659.80		m ²	構造	鉄筋コンクリート						
③危機管理・防災情報											
避難所指定	○			防災備蓄用品の有無	○						
津波避難ビル指定	-			自家発電設備の有無	-						
④バリアフリー、環境対応											
出入口の段差	○			オストメイト対応トイレ	×						
障がい者用エレベーター	-			再生可能エネルギー設備	-						
2. 施設維持管理情報											
品質情報	(区分・単位)	平成24年度	前年比%	平成23年度	平成22年度	利用情報	(区分・単位)	平成24年度	前年比%	平成23年度	平成22年度
	バリアフリー対応率(%)	50.0	-	-	-		開館日数(日)	293	99.3	295	294
職員数(人)	老朽化率(%)	40.0	-	-	-	園児数(人)	74	102.8	72	82	
	正職員	8	114.3	7	8	園児1人当り面積(m ²)	8.9	96.7	9.2	8	
	非常勤職員	0	-	0	0			-			
	臨時職員	12	133.3	9	12			-			
収入(千円)	市の収入計①	16,006	91.9	17,423	19,063	支出(千円)	指定管理料以外の市の支出計	85,617	111.6	76,710	90,815
							指定管理料	0	-	0	0
							市の支出計②	85,617	111.6	76,710	90,815
単年度市負担額(千円)②-①	69,611	117.4	59,287	71,752		減価償却費を含めた単年度市負担額(千円)	73,664	-	-	-	

3. 位置情報

交通アクセス	最寄駅		近隣類似施設の名称 (半径1,000m以内)	国・県・自治体所有	民間所有
	最寄駅からの所要時間				
	最寄バス停	白根小学校前			
	最寄バス停からの所要時間	10分			

案内図

4. 施設維持管理情報分析



5. 備考

1. 基本情報											
施設名称	古川保育園				外観						
事業所用途	子育て支援施設										
所在地	南区七軒字佃 380-3										
事業所名	古川保育園										
複合施設の有無	無				内部						
開設年月日	昭和49年4月1日										
利用対象者	生後6か月から小学校就学前まで										
開館時間	平日 7:00~19:00 土曜日 7:00~18:00										
休館日	日曜日、国民の祝日に関する法律に規定する休日										
設置目的	保育に欠けるその乳児及び幼児を入所させて保育するため										
①土地情報											
敷地面積	1,533.64		m ²	利用者駐車可能台数	8		台				
標高	1.20		m	駐車場の満車頻度	満車になることはない						
②建物情報											
建築面積(1階床面積)	631.50		m ²	階数	地上1階						
延床面積	631.50		m ²	構造	鉄筋コンクリート						
③危機管理・防災情報											
避難所指定	○			防災備蓄用品の有無	○						
津波避難ビル指定	-			自家発電設備の有無	-						
④バリアフリー、環境対応											
出入口の段差	×			オストメイト対応トイレ	×						
障がい者用エレベーター	-			再生可能エネルギー設備	-						
2. 施設維持管理情報											
品質情報	(区分・単位)	平成24年度	前年比%	平成23年度	平成22年度	利用情報	(区分・単位)	平成24年度	前年比%	平成23年度	平成22年度
	バリアフリー対応率(%)	16.7	-	-	-		開館日数(日)	293	99.3	295	294
職員数(人)	正職員	8	100.0	8	8	園児数(人)	80	94.1	85	82	
	非常勤職員	0	-	0	0	園児1人当り面積(m ²)	7.9	106.8	7.4	7.7	
	臨時職員	14	93.3	15	11			-			
収入(千円)	市の収入計①	18,229	95.8	19,026	20,120	支出(千円)	指定管理料以外の市の支出計	88,161	94.2	93,556	91,075
							指定管理料	0	-	0	0
							市の支出計②	88,161	94.2	93,556	91,075
単年度市負担額(千円)②-①	69,932	93.8	74,530	70,955	減価償却費を含めた単年度市負担額(千円)	72,504	-	-	-	-	

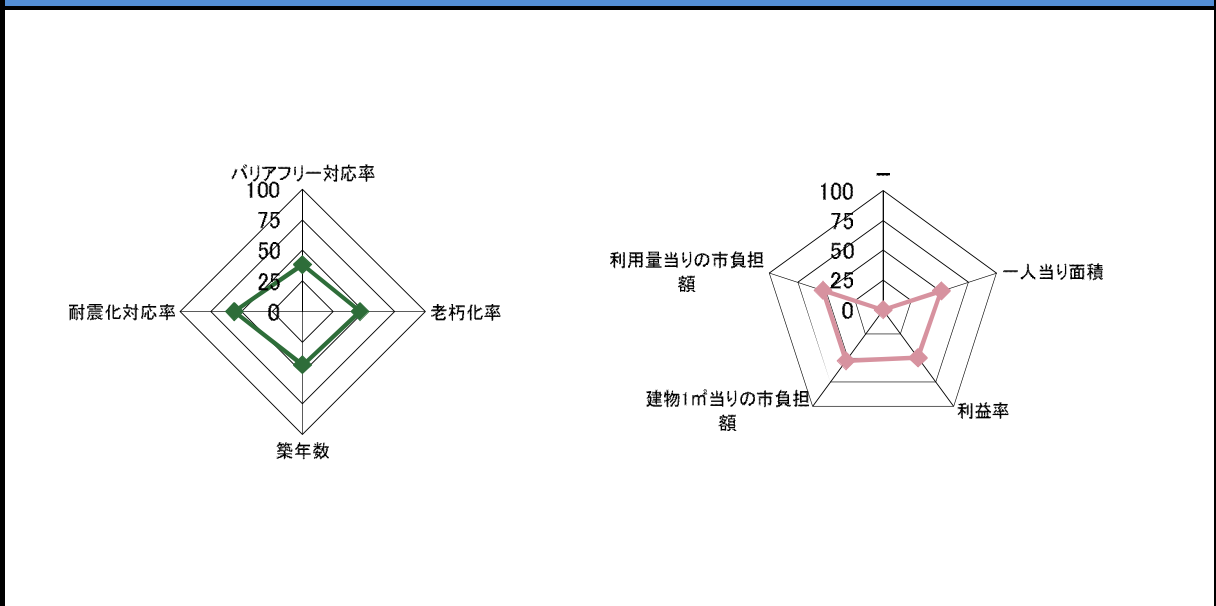
3. 位置情報

交通アクセス	最寄駅		近隣類似施設の名称 (半径1,000m以内)	国・県・自治体所有	民間所有
	最寄駅からの所要時間				
	最寄バス停	古川宮前			
	最寄バス停からの所要時間	3分			

案内図

100m
1/10,000

4. 施設維持管理情報分析



5. 備考

1. 基本情報											
施設名称	あじほ保育園				外観						
事業所用途	子育て支援施設										
所在地	南区味方字1号 1226-3										
事業所名	あじほ保育園										
複合施設の有無	無				内部						
開設年月日	平成8年4月1日										
利用対象者	生後6か月から小学校就学前まで										
開館時間	平日 7:30~18:30 土曜日 7:30~18:00										
休館日	日曜日、国民の祝日に関する法律に規定する休日										
設置目的	保育に欠けるその乳児及び幼児を入所させて保育するため										
①土地情報											
敷地面積	4,520.05 m ²		利用者駐車可能台数	35 台							
標高	0.80 m		駐車場の満車頻度	満車になることはない							
②建物情報											
建築面積(1階床面積)	997.64 m ²		階数	地上1階							
延床面積	997.64 m ²		構造	木造							
③危機管理・防災情報											
避難所指定	—		防災備蓄用品の有無	—							
津波避難ビル指定	—		自家発電設備の有無	—							
④バリアフリー、環境対応											
出入口の段差	○		オストメイト対応トイレ	×							
障がい者用エレベーター	—		再生可能エネルギー設備	—							
2. 施設維持管理情報											
品質情報	(区分・単位)	平成24年度	前年比%	平成23年度	平成22年度	利用情報	(区分・単位)	平成24年度	前年比%	平成23年度	平成22年度
	バリアフリー対応率(%)	50.0	—	—	—		開館日数(日)	293	99.3	295	294
品質情報	老朽化率(%)	66.4	—	—	—	園児数(人)	79	109.7	72	66	
	築年数(年)	16.8	—	—	—	園児1人当り面積(m ²)	12.6	90.6	13.9	15.1	
	耐震化対応率(%)	100.0	—	—	—			—			
	職員数(人)							—			
職員数(人)	正職員	6	100.0	6	8			—			
	非常勤職員	1	100.0	1	1			—			
	臨時職員	16	106.7	15	7			—			
収入(千円)	市の収入計①					支出(千円)	指定管理料以外の市の支出計	79,411	98.1	80,973	88,668
							指定管理料	0	—	0	0
							市の支出計②	79,411	98.1	80,973	88,668
単年度市負担額(千円)②-①	61,308	97.6	62,847	72,229	減価償却費を含めた単年度市負担額(千円)	71,528	—	—	—		

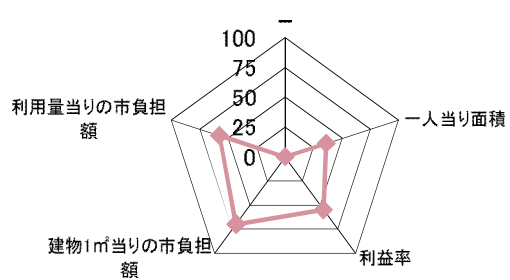
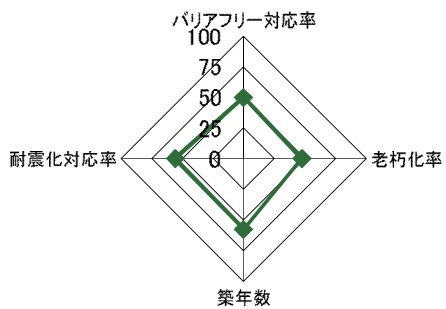
3. 位置情報

交通アクセス	最寄駅		近隣類似施設の名称 (半径1,000m以内)	国・県・自治体所有	民間所有
	最寄駅からの所要時間				
	最寄バス停	味方中学前			
	最寄バス停からの所要時間	5分			

案内図

100m
1/10,000

4. 施設維持管理情報分析



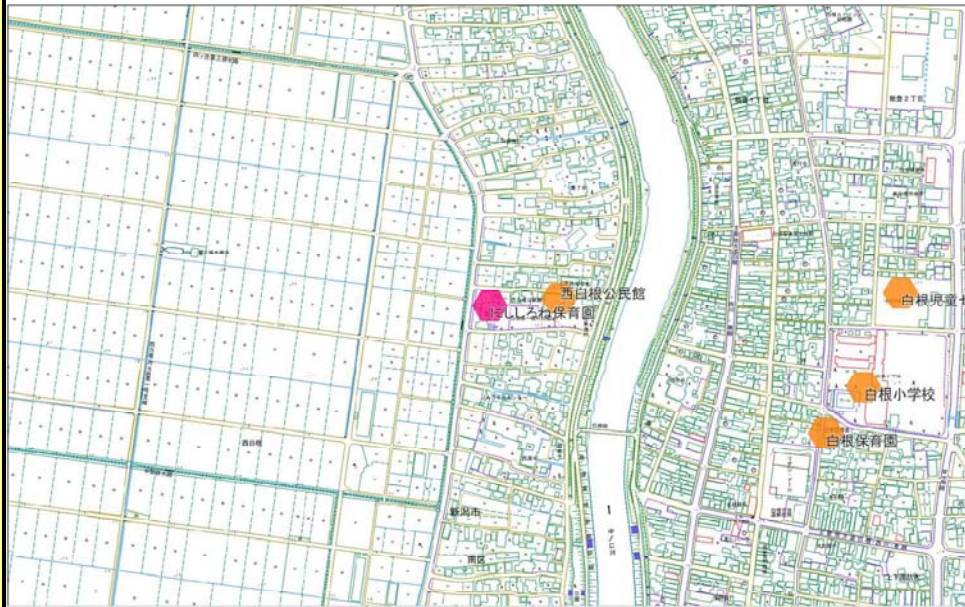
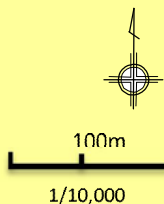
5. 備考

1. 基本情報											
施設名称	にししろね保育園				外観						
事業所用途	子育て支援施設										
所在地	南区西白根字江向 2032-1										
事業所名	にししろね保育園										
複合施設の有無	無				内部						
開設年月日	昭和43年4月1日										
利用対象者	生後6か月から小学校就学前まで										
開館時間	平日 7:30~18:30 土曜日 7:30~18:00										
休館日	日曜日、国民の祝日に関する法律に規定する休日										
設置目的	保育に欠けるその乳児及び幼児を入所させて保育するため										
①土地情報											
敷地面積	2,605.94		m ²	利用者駐車可能台数	16		台				
標高	1.20		m	駐車場の満車頻度	満車になることはない						
②建物情報											
建築面積(1階床面積)	620.11		m ²	階数	地上1階						
延床面積	620.11		m ²	構造	木造						
③危機管理・防災情報											
避難所指定	-			防災備蓄用品の有無	-						
津波避難ビル指定	-			自家発電設備の有無	-						
④バリアフリー、環境対応											
出入口の段差	○			オストメイト対応トイレ	×						
障がい者用エレベーター	-			再生可能エネルギー設備	-						
2. 施設維持管理情報											
品質情報	(区分・単位)	平成24年度	前年比%	平成23年度	平成22年度	利用情報	(区分・単位)	平成24年度	前年比%	平成23年度	平成22年度
	バリアフリー対応率(%)	50.0	-	-	-		開館日数(日)	293	99.3	295	294
職員数(人)	老朽化率(%)	63.0	-	-	-	園児数(人)	73	101.4	72	73	
	正職員	8	114.3	7	7	園児1人当り面積(m ²)	8.5	98.8	8.6	8.5	
	非常勤職員	0	-	0	0			-			
収入(千円)	臨時職員	14	100.0	14	10			-			
	市の収入計①	15,810	99.6	15,866	15,359	支出(千円)	指定管理料以外の市の支出計	88,961	109.3	81,404	79,705
							指定管理料	0	-	0	0
							市の支出計②	88,961	109.3	81,404	79,705
単年度市負担額(千円)②-①	73,151	111.6	65,538	64,346	減価償却費を含めた単年度市負担額(千円)	80,827	-	-	-	-	

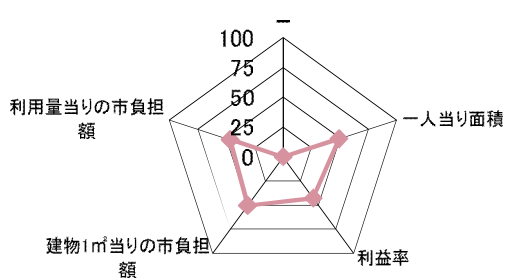
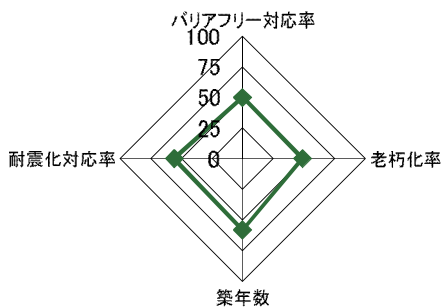
3. 位置情報

交通アクセス	最寄駅		近隣類似施設の名称 (半径1,000m以内)	国・県・自治体所有	民間所有	
	最寄駅からの 所要時間			分		
	最寄バス停	にしろね保育園前				
	最寄バス停からの 所要時間			1 分		

案内図



4. 施設維持管理情報分析



5. 備考

1. 基本情報											
施設名称	月潟保育園				外観						
事業所用途	子育て支援施設										
所在地	南区西萱場字筒中際 1565										
事業所名	月潟保育園										
複合施設の有無	無				内部						
開設年月日	昭和42年4月1日										
利用対象者	生後6か月から小学校就学前まで										
開館時間	平日 7:30~18:30 土曜日 7:30~18:00										
休館日	日曜日、国民の祝日に関する法律に規定する休日										
設置目的	保育に欠けるその乳児及び幼児を入所させて保育するため										
①土地情報											
敷地面積	6,481.33	m ²	利用者駐車可能台数	17 台							
標高	3.90	m	駐車場の満車頻度	週に1回以上満車になる							
②建物情報											
建築面積(1階床面積)	1,547.34	m ²	階数	地上1階							
延床面積	1,547.34	m ²	構造	木造							
③危機管理・防災情報											
避難所指定	-			防災備蓄用品の有無	-						
津波避難ビル指定	-			自家発電設備の有無	-						
④バリアフリー、環境対応											
出入口の段差	○			オストメイト対応トイレ	×						
障がい者用エレベーター	-			再生可能エネルギー設備	-						
2. 施設維持管理情報											
品質情報	(区分・単位)	平成24年度	前年比%	平成23年度	平成22年度	利用情報	(区分・単位)	平成24年度	前年比%	平成23年度	平成22年度
	バリアフリー対応率(%)	71.4	-	-	-		開館日数(日)	293	99.3	295	294
職員数(人)	老朽化率(%)	60.4	-	-	-	園児数(人)	128	102.4	125	123	
	正職員	10	100.0	10	10	園児1人当り面積(m ²)	12.1	97.6	12.4	12.6	
	非常勤職員	0	-	0	0			-			
収入(千円)	耐震化対応率(%)	100.0	-	-	-			-			
	臨時職員	24	100.0	24	14			-			
	市の収入計①	31,067	104.7	29,668	27,691	支出(千円)	指定管理料以外の市の支出計	120,587	96.1	125,517	111,071
単年度市負担額(千円)②-①							指定管理料	0	-	0	0
		89,520	93.4	95,849	83,380		市の支出計②	120,587	96.1	125,517	111,071
							減価償却費を含めた単年度市負担額(千円)	107,155	-	-	-

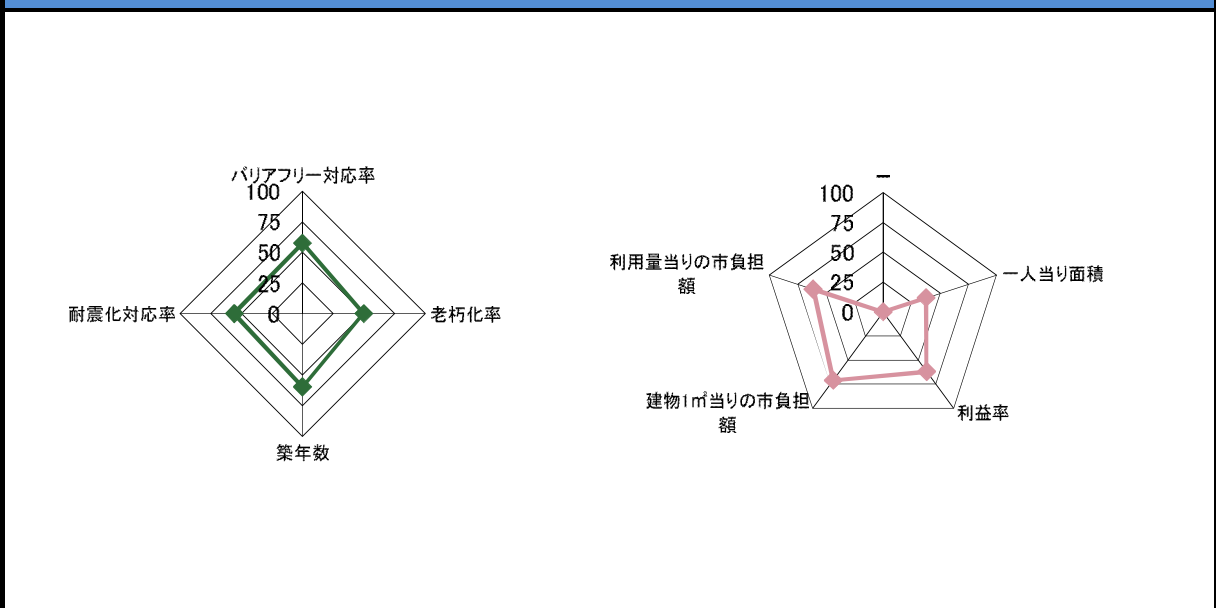
3. 位置情報

交通アクセス	最寄駅		近隣類似施設の名称 (半径1,000m以内)	国・県・自治体所有	民間所有
	最寄駅からの所要時間				
	最寄バス停	月潟図書館			
	最寄バス停からの所要時間	2分			

案内図

100m
1/10,000

4. 施設維持管理情報分析



5. 備考