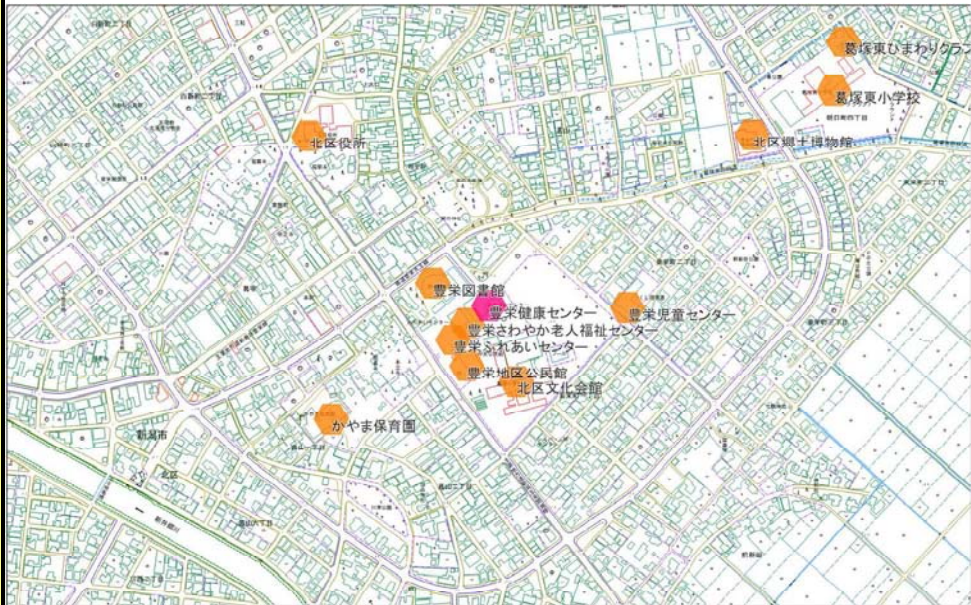
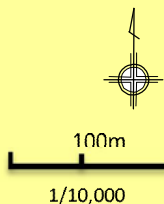


1. 基本情報										
施設名称	豊栄健康センター				外観					
事業所用途	保健施設									
所在地	北区東栄町1丁目 1-5									
事業所名	豊栄健康センター				内部					
複合施設の有無	有									
開設年月日	平成4年4月1日									
利用対象者	市民、各種保健事業の参加者									
開館時間	8:30~17:30									
休館日	土曜日、日曜日、祝日									
設置目的	健康センター…健康相談、健康教育、栄養指導、健康診査をとし、市民の保健及び福祉活動のために利用する。									
①土地情報										
敷地面積	2,161.36		m ²	利用者駐車可能台数	135		台			
標高	2.50		m	駐車場の満車頻度	週に1回以上満車になる					
②建物情報										
建築面積(1階床面積)	830.26		m ²	階数	地上2階					
延床面積	700.00		m ²	構造	鉄筋コンクリート					
③危機管理・防災情報										
避難所指定	○			防災備蓄用品の有無	—					
津波避難ビル指定	—			自家発電設備の有無	—					
④バリアフリー、環境対応										
出入口の段差	○			オストメイト対応トイレ	○					
障がい者用エレベーター	○			再生可能エネルギー設備	—					
2. 施設維持管理情報										
品質情報	(区分・単位)	平成24年度	前年比%	平成23年度	平成22年度	(区分・単位)	平成24年度	前年比%	平成23年度	平成22年度
	バリアフリー対応率(%)	100.0	—	—	—	開館日数(日)	99	40.4	245	243
	老朽化率(%)	40.0	—	—	—			—		
	築年数(年)	21.0	—	—	—			—		
職員数(人)	耐震化対応率(%)	100.0	—	—	—			—		
	正職員	0	—	0	0			—		
	非常勤職員	0	—	0	0			—		
収入(千円)	臨時職員	0	—	0	0			—		
	支出(千円)					指定管理料以外の市の支出計	14,411	207.7	6,939	6,961
	市の収入計①	0	—	0	0	指定管理料	1,961	45.2	4,340	4,461
単年度市負担額(千円)②-①	市の支出計②					市の支出計②	16,372	145.2	11,279	11,422
	減価償却費を含めた単年度市負担額(千円)	16,372	145.2	11,279	11,422		16,372	—	—	—

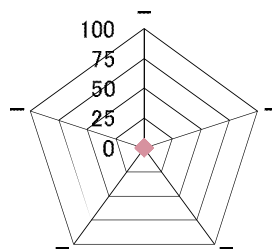
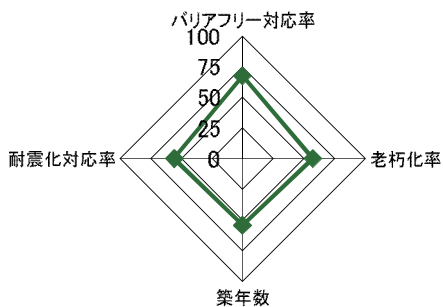
3. 位置情報

交通アクセス	最寄駅	豊栄駅	近隣類似施設の名称 (半径1,000m以内)	国・県・自治体所有	民間所有
	最寄駅からの所要時間	15分			
	最寄バス停	北区役所			
	最寄バス停からの所要時間	5分			

案内図



4. 施設維持管理情報分析



5. 備考

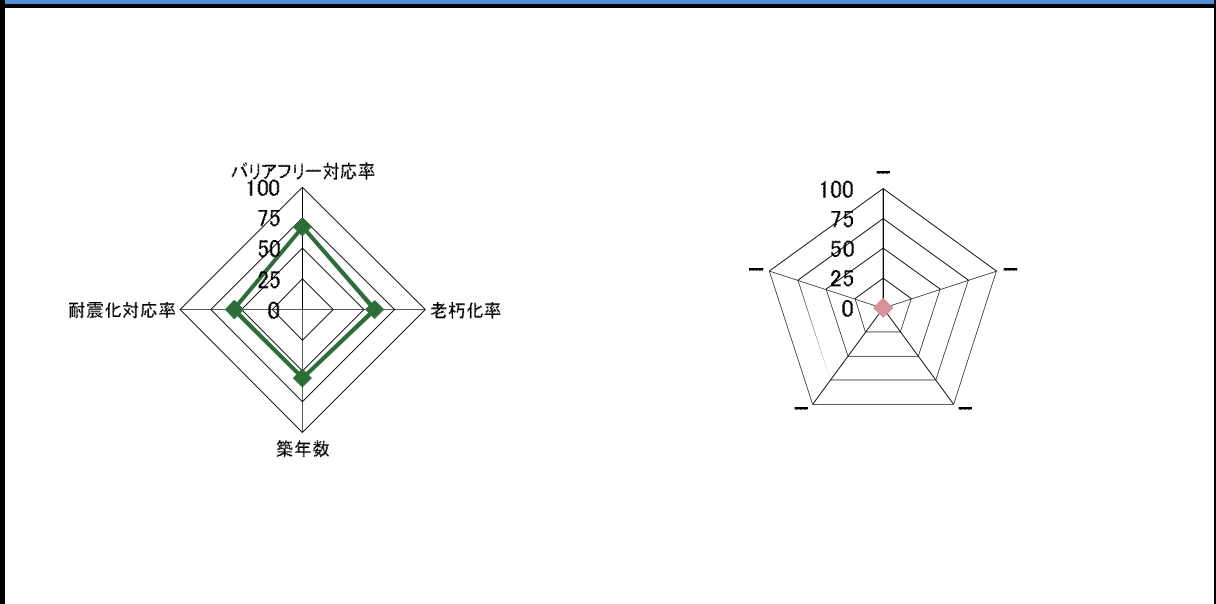
1. 基本情報											
施設名称	木戸健康センター				外観						
事業所用途	保健施設										
所在地	東区下木戸1丁目 500										
事業所名	木戸健康センター				内部						
複合施設の有無	有										
開設年月日	平成23年9月20日										
利用対象者	乳幼児～高齢者まで様々な年齢が対象。										
開館時間	8:30～17:30										
休館日	土・日・祝日										
設置目的	平成23年9月20日に旧庁舎(現在の山の下まちづくりセンター)が手狭であったことなどから、平成19年に閉店した旧イトヨーカト新潟木戸店を改修し、移転した。移転に伴い中地域保健福祉センターを廃止し、木戸健康センターを設置。1階が東区役所、2階に木戸健康センター。										
①土地情報											
敷地面積	15,242.71	m ²	利用者駐車可能台数	360 台							
標高	0.30	m	駐車場の満車頻度	週に1回以上満車になる							
②建物情報											
建築面積(1階床面積)	6,471.14	m ²	階数	地上5階 地下1階							
延床面積	36.79	m ²	構造	鉄骨鉄筋コンクリート							
③危機管理・防災情報											
避難所指定	-			防災備蓄用品の有無	○						
津波避難ビル指定	○			自家発電設備の有無	○						
④バリアフリー、環境対応											
出入口の段差	○			オストメイト対応トイレ	○						
障がい者用エレベーター	○			再生可能エネルギー設備	○						
2. 施設維持管理情報											
品質情報	(区分・単位)	平成24年度	前年比%	平成23年度	平成22年度	利用情報	(区分・単位)	平成24年度	前年比%	平成23年度	平成22年度
	バリアフリー対応率(%)	100.0	-	-	-		開館日数(日)	240	184.6	130	0
	老朽化率(%)	36.0	-	-	-			-			
	築年数(年)	19.0	-	-	-			-			
	耐震化対応率(%)	100.0	-	-	-			-			
職員数(人)	正職員	0	-	0	0			-			
	非常勤職員	0	-	0	0			-			
	臨時職員	0	-	0	0			-			
収入(千円)	市の収入計①	支出(千円)	指定管理料以外の市の支出計	52,670	93.6	56,300	56,184				
		指定管理料	0	-	0	0					
		市の支出計②	52,670	93.6	56,300	56,184					
単年度市負担額(千円)②-①	45,643	92.7	49,253	49,238	減価償却費を含めた単年度市負担額(千円)	45,643	-	-	-		

3. 位置情報

交通アクセス	最寄駅		近隣類似施設の名称 (半径1,000m以内)	国・県・自治体所有	民間所有	
	最寄駅からの 所要時間			分		
	最寄バス停	下木戸				
	最寄バス停からの 所要時間			2 分		

案内図

4. 施設維持管理情報分析



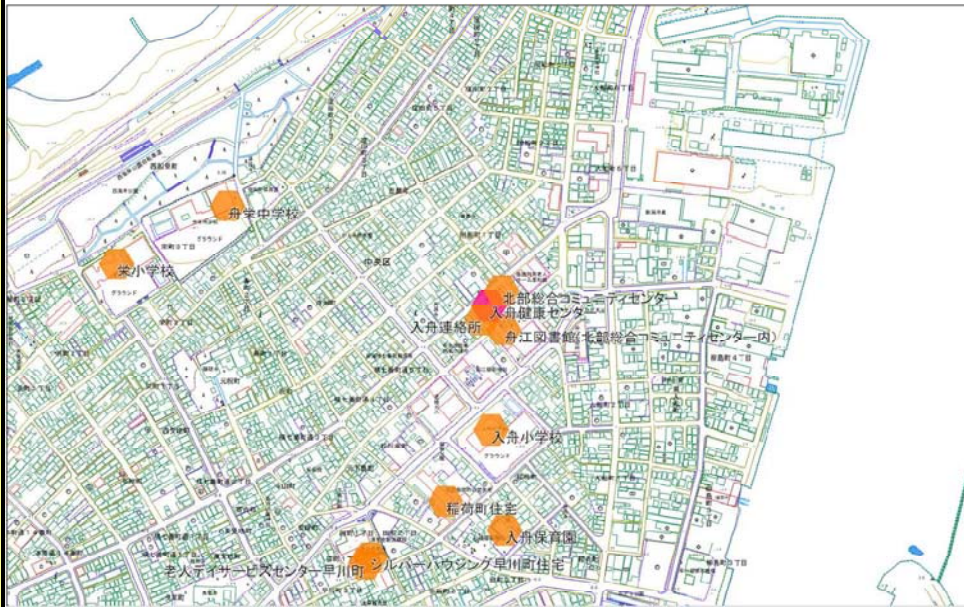
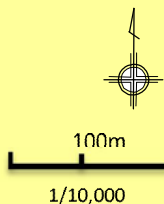
5. 備考

1. 基本情報											
施設名称	入舟健康センター				外観						
事業所用途	保健施設										
所在地	中央区附船町1丁目 4385-1										
事業所名	中央区入舟健康センター										
複合施設の有無	有				内部						
開設年月日	昭和38年5月20日										
利用対象者	妊婦、乳幼児、高齢者、健康相談利用者、食生活改善推進委員、運動普及推進委員等										
開館時間	8:30~17:30										
休館日	土日、祝日										
設置目的	市民の健康の保持および福祉の増進に資するため。保健福祉センターの事業は①健康相談・健康教育・栄養指導及び機能訓練に関すること。②市民の保健及び福祉活動のための利用に供すること。③市長が必要と認める事業。										
①土地情報											
敷地面積	5,807.39		m ²	利用者駐車可能台数	42		台				
標高	0.10		m	駐車場の満車頻度	週に1回以上満車になる						
②建物情報											
建築面積(1階床面積)	2,690.76		m ²	階数	地上4階						
延床面積	275.40		m ²	構造	鉄筋コンクリート						
③危機管理・防災情報											
避難所指定	○			防災備蓄用品の有無	—						
津波避難ビル指定	○			自家発電設備の有無	○						
④バリアフリー、環境対応											
出入口の段差	○			オストメイト対応トイレ	×						
障がい者用エレベーター	○			再生可能エネルギー設備	—						
2. 施設維持管理情報											
品質情報	(区分・単位)	平成24年度	前年比%	平成23年度	平成22年度	(区分・単位)	平成24年度	前年比%	平成23年度	平成22年度	
	バリアフリー対応率(%)	62.5	-	-	-	開館日数(日)	244	100.0	244	243	
	老朽化率(%)	93.7	-	-	-			-			
	築年数(年)	46.6	-	-	-			-			
	耐震化対応率(%)	53.1	-	-	-			-			
職員数(人)	正職員	0	-	0	0	利用情報		-			
	非常勤職員	0	-	0	0			-			
	臨時職員	0	-	0	0			-			
収入(千円)	市の収入計①					支出(千円)	指定管理料以外の市の支出計	123	28.6	430	112
							指定管理料	0	-	0	0
							市の支出計②	123	28.6	430	112
単年度市負担額(千円)②-①	123	28.6	430	112	減価償却費を含めた単年度市負担額(千円)	123	-	-	-		

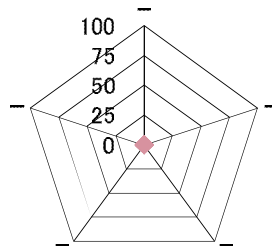
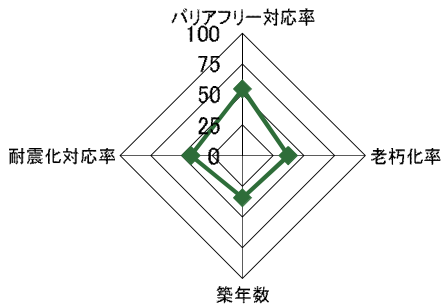
3. 位置情報

交通アクセス	最寄駅		近隣類似施設の名称 (半径1,000m以内)	国・県・自治体所有	民間所有
	最寄駅からの所要時間				
	最寄バス停	附船町一丁目			
	最寄バス停からの所要時間	2分			

案内図



4. 施設維持管理情報分析



5. 備考

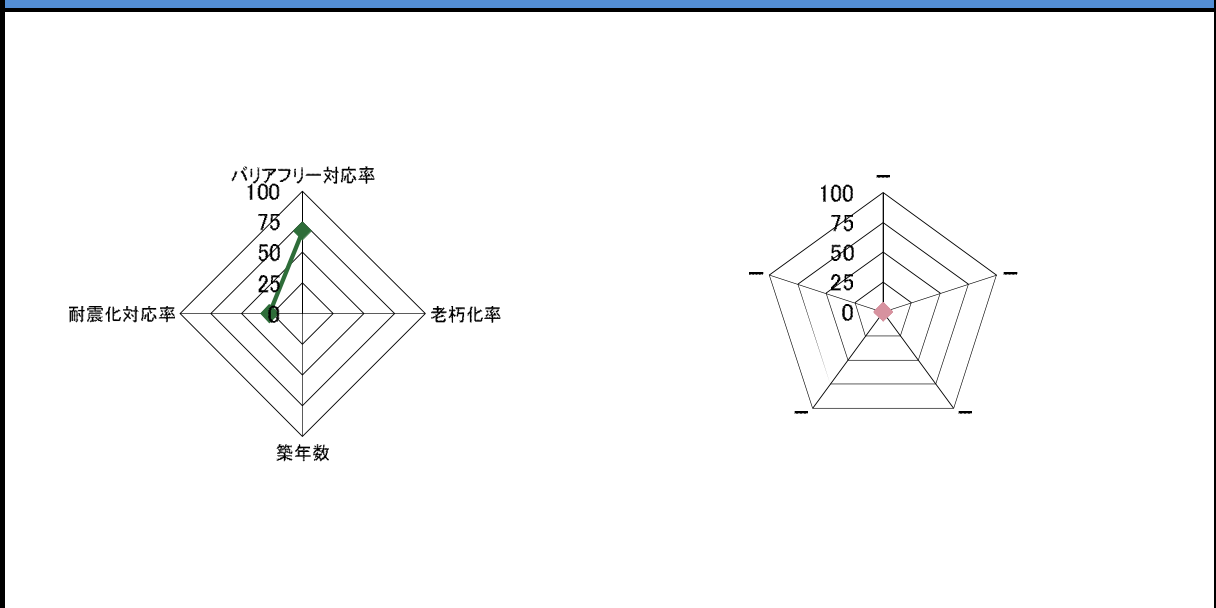
1. 基本情報											
施設名称	けんこう広場ROSAぴあ				外観						
事業用途	保健施設										
所在地	中央区西堀前通6番町894番地1										
事業所名	けんこう広場ROSAぴあ										
複合施設の有無	無				内部						
開設年月日	平成21年8月1日										
利用対象者	市民、若者～中高年層										
開館時間	10:00-18:00(検査日の火曜日は20:00まで)										
休館日	第2・4月, 8/13, ローサ全館休館日										
設置目的	健康情報の発信と健康づくり支援を目的とし、市民が立ち寄りやすい場所に保健所サテライト施設として整備。事業内容は、若者から中高年層を対象に、思春期・妊産婦・子育て・栄養等の健康相談の他、HIV検査、体験、情報発信、ミニ講座を実施している。										
①土地情報											
敷地面積	0.00 m ²		利用者駐車可能台数	0 台							
標高	0.00 m		駐車場の満車頻度								
②建物情報											
建築面積(1階床面積)	0.00 m ²		階数								
延床面積	112.20 m ²		構造								
③危機管理・防災情報											
避難所指定	-		防災備蓄用品の有無	-							
津波避難ビル指定	-		自家発電設備の有無	-							
④バリアフリー、環境対応											
出入口の段差	○		オストメイト対応トイレ	○							
障がい者用エレベーター	○		再生可能エネルギー設備	-							
2. 施設維持管理情報											
品質情報	(区分・単位)	平成24年度	前年比%	平成23年度	平成22年度	利用情報	(区分・単位)	平成24年度	前年比%	平成23年度	平成22年度
	バリアフリー対応率(%)	100.0	-	-	-		開館日数(日)	341	93.9	363	362
	老朽化率(%)	0.0	-	-	-			-			
	築年数(年)	0.0	-	-	-			-			
	耐震化対応率(%)	0.0	-	-	-			-			
職員数(人)	正職員	1	100.0	1	1			-			
	非常勤職員	0	-	0	0			-			
	臨時職員	3	100.0	3	4			-			
収入(千円)	市の収入計①					支出(千円)	指定管理料以外の市の支出計	25,973	96.4	26,952	28,277
							指定管理料	0	-	0	0
							市の支出計②	25,973	96.4	26,952	28,277
単年度市負担額(千円)②-①	25,973	96.4	26,952	28,277	減価償却費を含めた単年度市負担額(千円)	25,973	-	-	-		

3. 位置情報

交通 アクセス	最寄駅		近隣類似施設の名称 (半径1,000m以内)	国・県・自治体所有	民間所有
	最寄駅からの 所要時間				
	最寄バス停	古町			
	最寄バス停からの 所要時間	5 分			

案内図

4. 施設維持管理情報分析



5. 備考

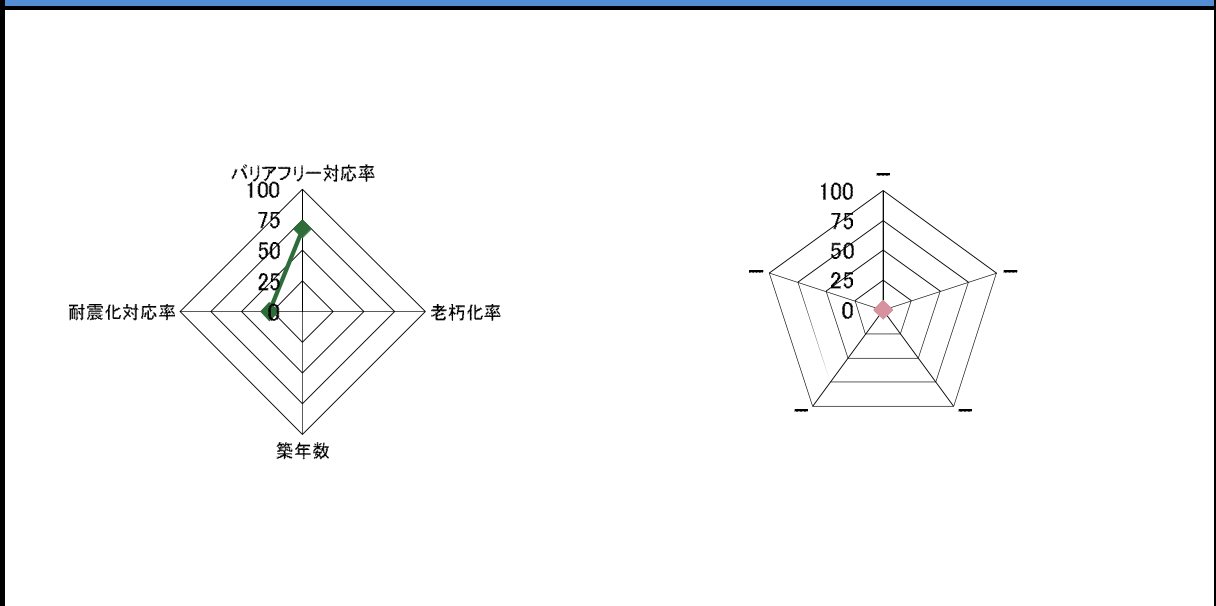
1. 基本情報											
施設名称	健幸サポート倶楽部西堀ローサ教室				外観						
事業所用途	保健施設										
所在地	中央区西堀前通6番町										
事業所名	健幸サポート倶楽部西堀ローサ教室										
複合施設の有無	無				内部						
開設年月日	平成23年6月1日										
利用対象者	健幸サポート倶楽部参加者等										
開館時間	通常 9:00~20:00 土・日・祝日 9:00~18:00										
休館日	西堀ローサ休館日										
設置目的	ウォーキングと筋トレを組み合わせた運動教室の指導施設として開設。地下街を利用することで、天候に左右されずにウォーキングができるほか、気軽に立ち寄れる場所にあるため、多くの参加者が集まっている。										
①土地情報											
敷地面積	0.00 m ²		利用者駐車可能台数	0 台							
標高	0.00 m		駐車場の満車頻度								
②建物情報											
建築面積(1階床面積)	0.00 m ²		階数								
延床面積	207.90 m ²		構造								
③危機管理・防災情報											
避難所指定	-		防災備蓄用品の有無	-							
津波避難ビル指定	-		自家発電設備の有無	-							
④バリアフリー、環境対応											
出入口の段差	○		オストメイト対応トイレ	○							
障がい者用エレベーター	○		再生可能エネルギー設備	-							
2. 施設維持管理情報											
品質情報	(区分・単位)	平成24年度	前年比%	平成23年度	平成22年度	利用情報	(区分・単位)	平成24年度	前年比%	平成23年度	平成22年度
	バリアフリー対応率(%)	100.0	-	-	-		開館日数(日)	357	120.2	297	0
	老朽化率(%)	0.0	-	-	-			-			
	築年数(年)	0.0	-	-	-			-			
	耐震化対応率(%)	0.0	-	-	-			-			
職員数(人)	正職員	0	-	0	0			-			
	非常勤職員	3	100.0	3	0			-			
	臨時職員	2	66.7	3	0			-			
収入(千円)	市の収入計①	支出(千円)	指定管理料以外の市の支出計	48,156	92.4	52,145	0				
		指定管理料	0	-	0	0					
		市の支出計②	48,156	92.4	52,145	0					
単年度市負担額(千円)②-①	43,048	90.9	47,353	0	減価償却費を含めた単年度市負担額(千円)	43,048	-	-	-		

3. 位置情報

交通アクセス	最寄駅		近隣類似施設の名称 (半径1,000m以内)	国・県・自治体所有	民間所有
	最寄駅からの所要時間				
	最寄バス停	古町			
	最寄バス停からの所要時間	5分			

案内図

4. 施設維持管理情報分析



5. 備考

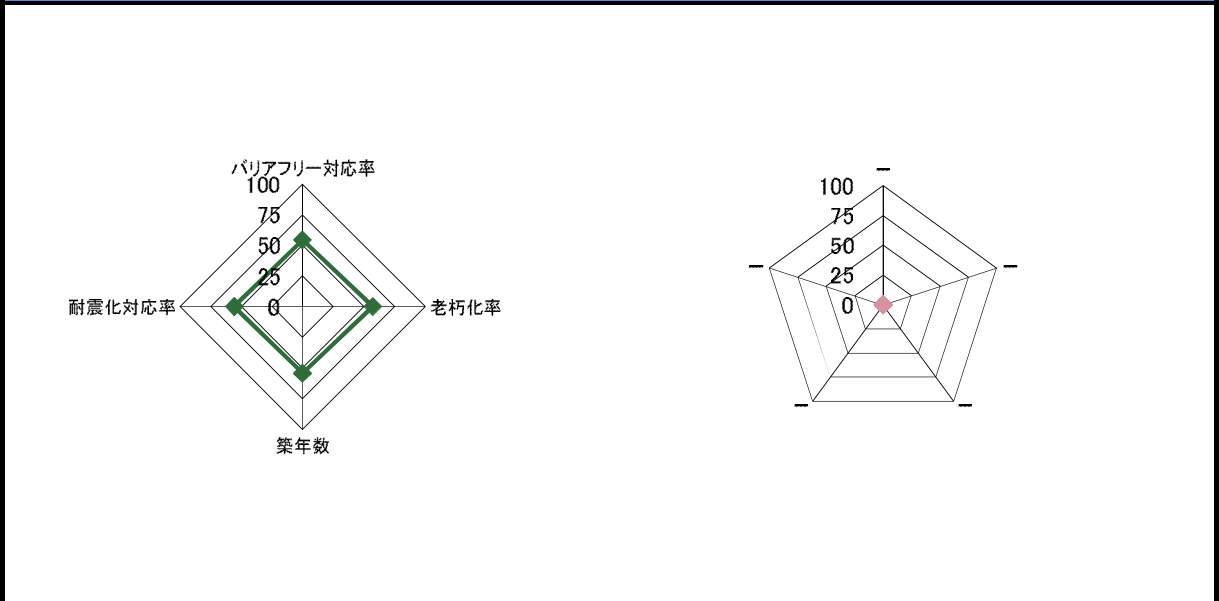
1. 基本情報											
施設名称	曾野木健康センター				外観						
事業所用途	保健施設										
所在地	江南区天野2丁目 8-2										
事業所名	曾野木健康センター				内部						
複合施設の有無	無										
開設年月日	平成3年4月1日										
利用対象者	市の主催事業(健康相談, 健康教育, 栄養指導, 健康診査及び機能訓練に関すること、市民の保健及び福祉活動のための利用に供すること)の受診者・参加者										
開館時間	8:30~17:30										
休館日	土曜日、日曜日、祝日										
設置目的	市民の健康の保持及び福祉の増進に資するため										
①土地情報											
敷地面積	321.96	m ²	利用者駐車可能台数	3		台					
標高	0.30	m	駐車場の満車頻度	週に1回以上満車になる							
②建物情報											
建築面積(1階床面積)	162.00	m ²	階数	地上2階							
延床面積	324.00	m ²	構造	鉄筋コンクリート							
③危機管理・防災情報											
避難所指定	—		防災備蓄用品の有無	—							
津波避難ビル指定	—		自家発電設備の有無	—							
④バリアフリー、環境対応											
出入口の段差	○		オストメイト対応トイレ	×							
障がい者用エレベーター	—		再生可能エネルギー設備	—							
2. 施設維持管理情報											
品質情報	(区分・単位)	平成24年度	前年比%	平成23年度	平成22年度	(区分・単位)	平成24年度	前年比%	平成23年度	平成22年度	
	バリアフリー対応率(%)	62.5	—	—	—	開館日数(日)	58	98.3	59	55	
職員数(人)	老朽化率(%)	40.0	—	—	—	利用情報		—			
	築年数(年)	21.0	—	—	—			—			
	耐震化対応率(%)	100.0	—	—	—			—			
	正職員	0	—	0	0			—			
収入(千円)	非常勤職員	0	—	0	0	支出(千円)	指定管理料以外の市の支出計	1,526	96.6	1,579	1,518
	臨時職員	0	—	0	0		指定管理料	0	—	0	0
	市の収入計①	0	—	0	0		市の支出計②	1,526	96.6	1,579	1,518
単年度市負担額(千円)②-①	1,526	96.6	1,579	1,518	減価償却費を含めた単年度市負担額(千円)	3,526	—	—	—		

3. 位置情報

交通アクセス	最寄駅		近隣類似施設の名称 (半径1,000m以内)	国・県・自治体所有	民間所有	
	最寄駅からの 所要時間			分		
	最寄バス停	曾野木連絡所前				
	最寄バス停からの 所要時間		2 分			

案内図

4. 施設維持管理情報分析



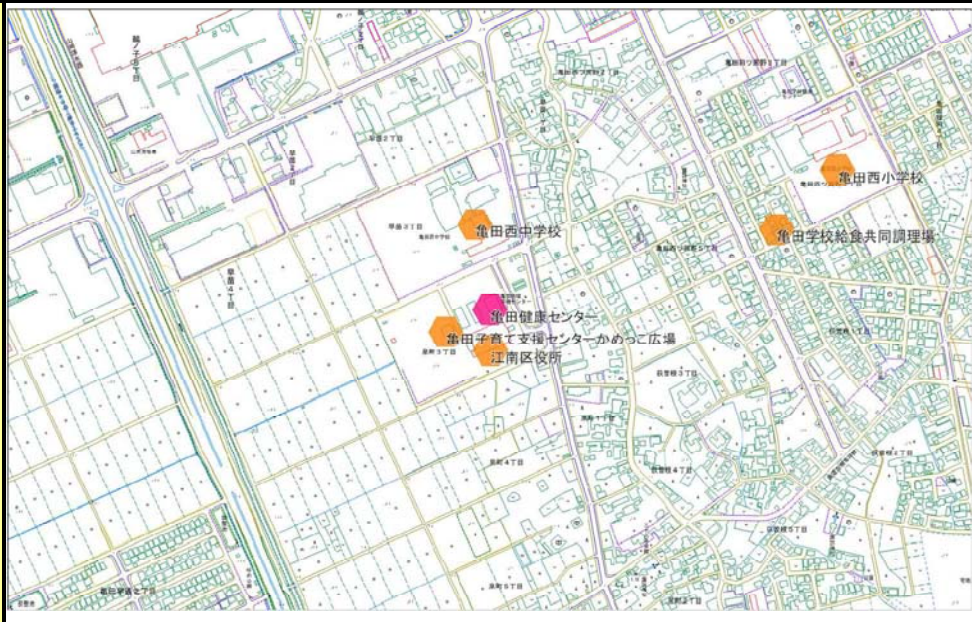
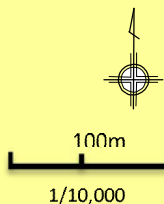
5. 備考

1. 基本情報										
施設名称	亀田健康センター				外観					
事業所用途	保健施設									
所在地	江南区泉町3丁目 407									
事業所名	亀田健康センター									
複合施設の有無	無				内部					
開設年月日	平成2年10月2日									
利用対象者	市の主催事業(健康相談, 健康教育, 栄養指導, 健康診査及び機能訓練に関すること、市民の保健及び福祉活動のための利用に供すること)の受診者・参加者									
開館時間	8:30~17:30									
休館日	土曜日、日曜日、祝日									
設置目的	市民の健康の保持及び福祉の増進に資するため									
①土地情報										
敷地面積	0.00 m ²		利用者駐車可能台数	169 台						
標高	1.30 m		駐車場の満車頻度	年に1回以上満車になる						
②建物情報										
建築面積(1階床面積)	455.00 m ²		階数	地上2階						
延床面積	934.00 m ²		構造	鉄筋コンクリート						
③危機管理・防災情報										
避難所指定	-			防災備蓄用品の有無	-					
津波避難ビル指定	-			自家発電設備の有無	○					
④バリアフリー、環境対応										
出入口の段差	○			オストメイト対応トイレ	×					
障がい者用エレベーター	-			再生可能エネルギー設備	-					
2. 施設維持管理情報										
品質情報	(区分・単位)	平成24年度	前年比%	平成23年度	平成22年度	(区分・単位)	平成24年度	前年比%	平成23年度	平成22年度
	バリアフリー対応率(%)	62.5	-	-	-		開館日数(日)	190	121.0	157
職員数(人)	老朽化率(%)	42.0	-	-	-	利用情報		-		
	築年数(年)	22.0	-	-	-			-		
	耐震化対応率(%)	100.0	-	-	-			-		
	正職員	0	-	0	0			-		
収入(千円)	非常勤職員	0	-	0	0		-			
	臨時職員	0	-	0	0		-			
	支出(千円)					支出(千円)				
市収入計①	指定管理料以外の市の支出計					指定管理料	462	83.1	556	534
	指定管理料	0	-	0	0	市の支出計②	462	83.1	556	534
市収入計①	0	-	0	0	減価償却費を含めた単年度市負担額(千円)	4,304	-	-	-	
単年度市負担額(千円)②-①	462	83.1	556	534						

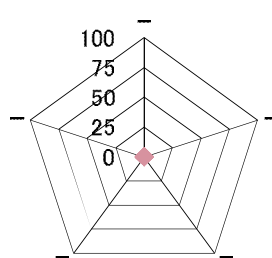
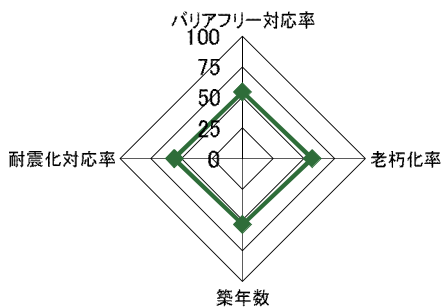
3. 位置情報

交通アクセス	最寄駅	亀田駅	近隣類似施設の名称 (半径1,000m以内)	国・県・自治体所有	民間所有	
	最寄駅からの所要時間			分		
	最寄バス停	江南区役所前				
	最寄バス停からの所要時間			1 分		

案内図



4. 施設維持管理情報分析



5. 備考

1. 基本情報											
施設名称	横越健康センター				外観						
事業所用途	保健施設										
所在地	江南区横越中央1丁目 4720-1										
事業所名	横越健康センター										
複合施設の有無	無				内部						
開設年月日	平成9年3月31日										
利用対象者	市の主催事業(健康相談, 健康教育, 栄養指導, 健康診査及び機能訓練に関すること、市民の保健及び福祉活動のための利用に供すること)の受診者・参加者										
開館時間	8:30~17:30										
休館日	土曜日、日曜日、祝日										
設置目的	市民の健康の保持及び福祉の増進に資するため										
①土地情報											
敷地面積	3,680.90 m ²		利用者駐車可能台数	83 台							
標高	4.60 m		駐車場の満車頻度	年に1回以上満車になる							
②建物情報											
建築面積(1階床面積)	578.20 m ²		階数	地上2階							
延床面積	952.09 m ²		構造	鉄骨造							
③危機管理・防災情報											
避難所指定	-			防災備蓄用品の有無	-						
津波避難ビル指定	-			自家発電設備の有無	-						
④バリアフリー、環境対応											
出入口の段差	○			オストメイト対応トイレ	×						
障がい者用エレベーター	-			再生可能エネルギー設備	-						
2. 施設維持管理情報											
	(区分・単位)	平成24年度	前年比%	平成23年度	平成22年度		(区分・単位)	平成24年度	前年比%	平成23年度	平成22年度
品質情報	バリアフリー対応率(%)	62.5	-	-	-	利用情報	開館日数(日)	123	91.8	134	134
	老朽化率(%)	30.0	-	-	-				-		
	築年数(年)	16.0	-	-	-				-		
	耐震化対応率(%)	100.0	-	-	-				-		
職員数(人)	正職員	0	-	0	0			-			
	非常勤職員	1	100.0	1	1			-			
	臨時職員	0	-	0	0			-			
収入(千円)	市の収入計①					支出(千円)	指定管理料以外の市の支出計	6,238	95.2	6,554	6,727
							指定管理料	0	-	0	0
							市の支出計②	6,238	95.2	6,554	6,727
単年度市負担額(千円)②-①		6,238	95.2	6,554	6,727	減価償却費を含めた単年度市負担額(千円)		10,981	-	-	-

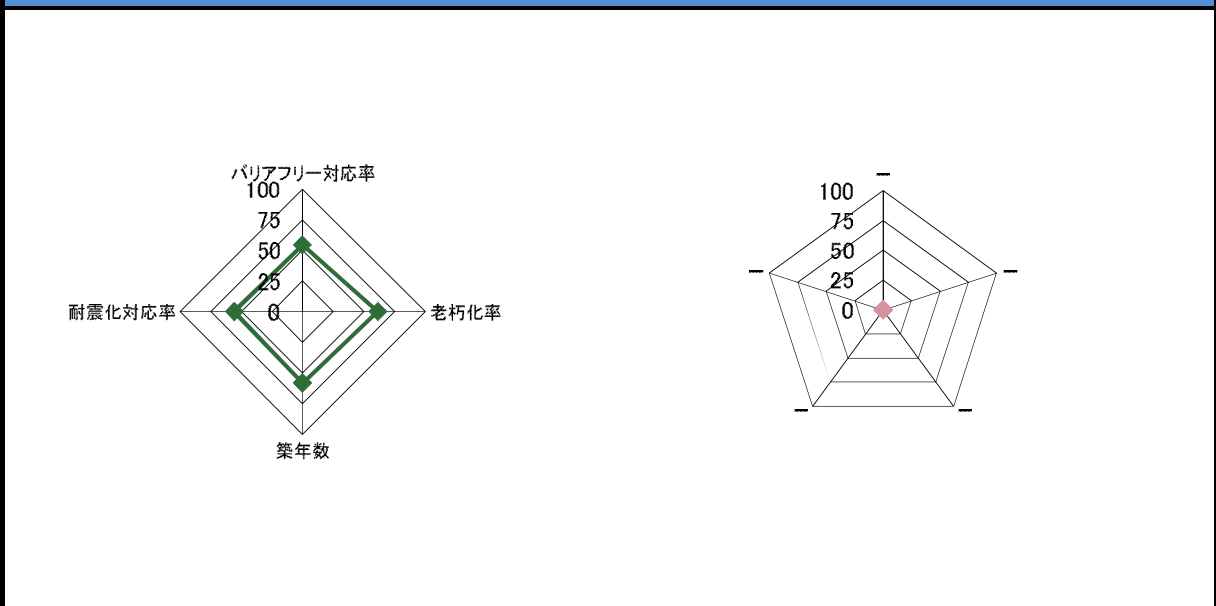
3. 位置情報

交通アクセス	最寄駅		近隣類似施設の名称 (半径1,000m以内)	国・県・自治体所有	民間所有
	最寄駅からの所要時間				
	最寄バス停	横越出張所			
	最寄バス停からの所要時間	1分			

案内図

100m
1/10,000

4. 施設維持管理情報分析



5. 備考

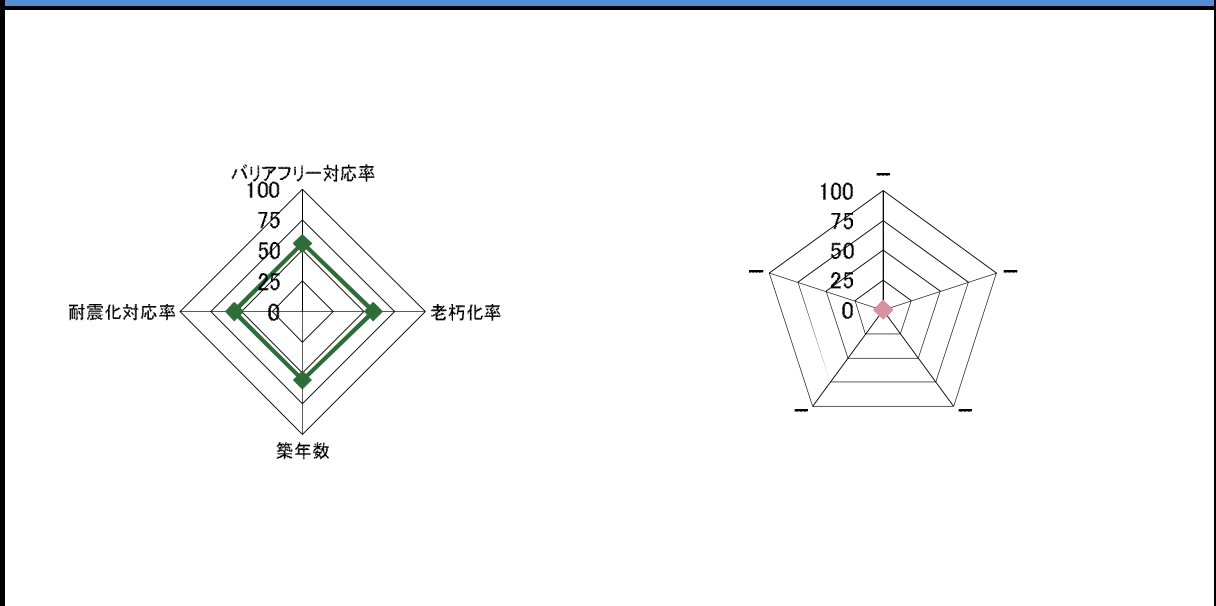
1. 基本情報										
施設名称	新津健康センター				外観					
事業所用途	保健施設									
所在地	秋葉区程島字萱ノ中 1979-4									
事業所名	新津健康センター									
複合施設の有無	無				内部					
開設年月日	平成6年1月4日									
利用対象者	健康診査・検診等の対象者、社会福祉団体、サークル、一般市民など									
開館時間	9:00～22:00									
休館日	月曜日									
設置目的	市民の健康を守り、健康増進を総合的に図るための施設。市が行う各種健康診査・検診などのほか、会議室等の貸出、風呂の営業も行っている。									
①土地情報										
敷地面積	5,391.00		m ²	利用者駐車可能台数	130		台			
標高	4.60		m	駐車場の満車頻度	月に1回以上満車になる					
②建物情報										
建築面積(1階床面積)	1,545.99		m ²	階数	地上3階					
延床面積	3,626.01		m ²	構造	鉄骨鉄筋コンクリート					
③危機管理・防災情報										
避難所指定	○			防災備蓄用品の有無	—					
津波避難ビル指定	—			自家発電設備の有無	○					
④バリアフリー、環境対応										
出入口の段差	○			オストメイト対応トイレ	×					
障がい者用エレベーター	○			再生可能エネルギー設備	—					
2. 施設維持管理情報										
品質情報	(区分・単位)	平成24年度	前年比%	平成23年度	平成22年度	(区分・単位)	平成24年度	前年比%	平成23年度	平成22年度
	バリアフリー対応率(%)	66.7	—	—	—	開館日数(日)	308	99.7	309	308
	老朽化率(%)	39.6	—	—	—			—		
	築年数(年)	19.0	—	—	—			—		
職員数(人)	耐震化対応率(%)	100.0	—	—	—	利用情報		—		
	正職員	0	—	0	0			—		
	非常勤職員	0	—	0	0			—		
収入(千円)	臨時職員	0	—	0	0			—		
	市の収入計①	支出(千円)				指定管理料以外の市の支出計	43,955	101.2	43,433	46,205
		指定管理料	0	—	0	0			—	
市の支出計②		43,955	101.2	43,433	46,205			—		
単年度市負担額(千円)②-①	40,119	100.6	39,883	42,226	減価償却費を含めた単年度市負担額(千円)	60,769	—	—	—	

3. 位置情報

交通アクセス	最寄駅	新津駅	近隣類似施設の名称 (半径1,000m以内)	国・県・自治体所有	民間所有
	最寄駅からの所要時間	26分			
	最寄バス停	秋葉区役所			
	最寄バス停からの所要時間	6分			

案内図

4. 施設維持管理情報分析



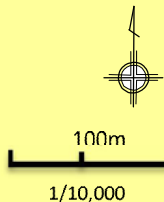
5. 備考

1. 基本情報											
施設名称	月潟健康センター				外観						
事業所用途	保健施設										
所在地	南区月潟字下屋敷 1417										
事業所名	月潟健康センター										
複合施設の有無	有				内部						
開設年月日	平成8年3月20日										
利用対象者	乳幼児、妊婦、健診受診者等										
開館時間	8:30～17:30										
休館日	日曜日及び土曜日、国民の祝日に関する法律(昭和23年法律第178号)に規定する休日										
設置目的	市民の健康の保持及び福祉の増進に資するため										
①土地情報											
敷地面積	3,754.00		m ²	利用者駐車可能台数	71		台				
標高	3.80		m	駐車場の満車頻度	満車になることはない						
②建物情報											
建築面積(1階床面積)	1,323.84		m ²	階数	地上1階						
延床面積	683.94		m ²	構造	鉄筋コンクリート						
③危機管理・防災情報											
避難所指定	-			防災備蓄用品の有無	-						
津波避難ビル指定	-			自家発電設備の有無	-						
④バリアフリー、環境対応											
出入口の段差	○			オストメイト対応トイレ	×						
障がい者用エレベーター	-			再生可能エネルギー設備	-						
2. 施設維持管理情報											
品質情報	(区分・単位)	平成24年度	前年比%	平成23年度	平成22年度	(区分・単位)	平成24年度	前年比%	平成23年度	平成22年度	
	バリアフリー対応率(%)	62.5	-	-	-		開館日数(日)	251	102.0	246	247
職員数(人)	老朽化率(%)	32.6	-	-	-	利用情報		-			
	築年数(年)	17.0	-	-	-			-			
	耐震化対応率(%)	100.0	-	-	-			-			
	正職員	0	-	0	0			-			
収入(千円)	非常勤職員	0	-	0	0	支出(千円)	指定管理料以外の市の支出計	3,930	98.6	3,987	3,982
	臨時職員	0	-	0	0		指定管理料	0	-	0	0
	市の収入計①	4,078	103.7	3,934	3,865		市の支出計②	3,930	98.6	3,987	3,982
単年度市負担額(千円)②-①	△ 148	△ 279.2	53	117	減価償却費を含めた単年度市負担額(千円)	△ 148	-	-	-	-	

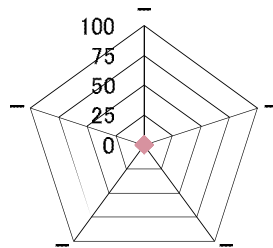
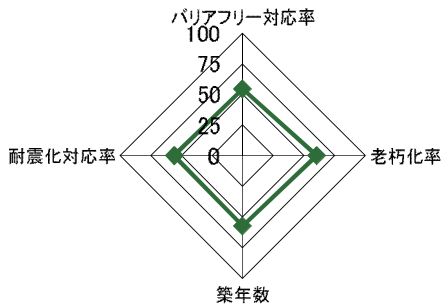
3. 位置情報

交通アクセス	最寄駅		近隣類似施設の名称 (半径1,000m以内)	国・県・自治体所有	民間所有
	最寄駅からの所要時間				
	最寄バス停	月潟			
	最寄バス停からの所要時間	1分			

案内図



4. 施設維持管理情報分析



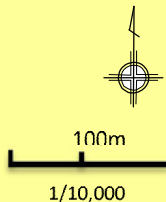
5. 備考

1. 基本情報										
施設名称	味方健康センター				外観					
事業所用途	保健施設									
所在地	南区味方字1号 583-1									
事業所名	味方健康センター									
複合施設の有無	有				内部					
開設年月日	平成12年2月1日									
利用対象者	乳幼児, 妊婦, 健診受診者等									
開館時間	8:30~17:30									
休館日	日曜日及び土曜日, 国民の祝日に関する法律(昭和23年法律第178号)に規定する休日									
設置目的	市民の健康の保持及び福祉の増進に資するため									
①土地情報										
敷地面積	3,502.55 m ²		利用者駐車可能台数	56 台						
標高	1.00 m		駐車場の満車頻度	満車になることはない						
②建物情報										
建築面積(1階床面積)	1,385.65 m ²		階数	地上1階						
延床面積	755.30 m ²		構造	鉄筋コンクリート						
③危機管理・防災情報										
避難所指定	—		防災備蓄用品の有無	—						
津波避難ビル指定	—		自家発電設備の有無	—						
④バリアフリー、環境対応										
出入口の段差	○		オストメイト対応トイレ	×						
障がい者用エレベーター	—		再生可能エネルギー設備	—						
2. 施設維持管理情報										
品質情報	(区分・単位)	平成24年度	前年比%	平成23年度	平成22年度	(区分・単位)	平成24年度	前年比%	平成23年度	平成22年度
	バリアフリー対応率(%)	57.1	—	—	—	開館日数(日)	252	101.2	249	260
	老朽化率(%)	24.1	—	—	—			—		
	築年数(年)	12.6	—	—	—			—		
職員数(人)	耐震化対応率(%)	100.0	—	—	—	利用情報		—		
	正職員	0	—	0	0			—		
	非常勤職員	0	—	0	0			—		
臨時職員	0	—	0	0			—			
収入(千円)	市の収入計①	支出(千円)	指定管理料以外の市の支出計	3,658	102.0	3,588	3,789			
		指定管理料	0	—	0	0				
		市の支出計②	3,658	102.0	3,588	3,789				
単年度市負担額(千円)②-①	△ 1,622	91.7	△ 1,768	△ 1,260	減価償却費を含めた単年度市負担額(千円)	△ 1,622	—	—	—	

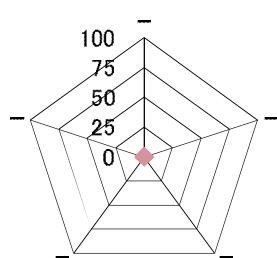
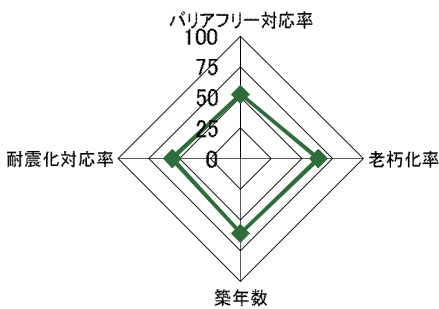
3. 位置情報

交通アクセス	最寄駅		近隣類似施設の名称 (半径1,000m以内)	国・県・自治体所有	民間所有
	最寄駅からの所要時間				
	最寄バス停	健康センター前			
	最寄バス停からの所要時間	1 分			

案内図



4. 施設維持管理情報分析



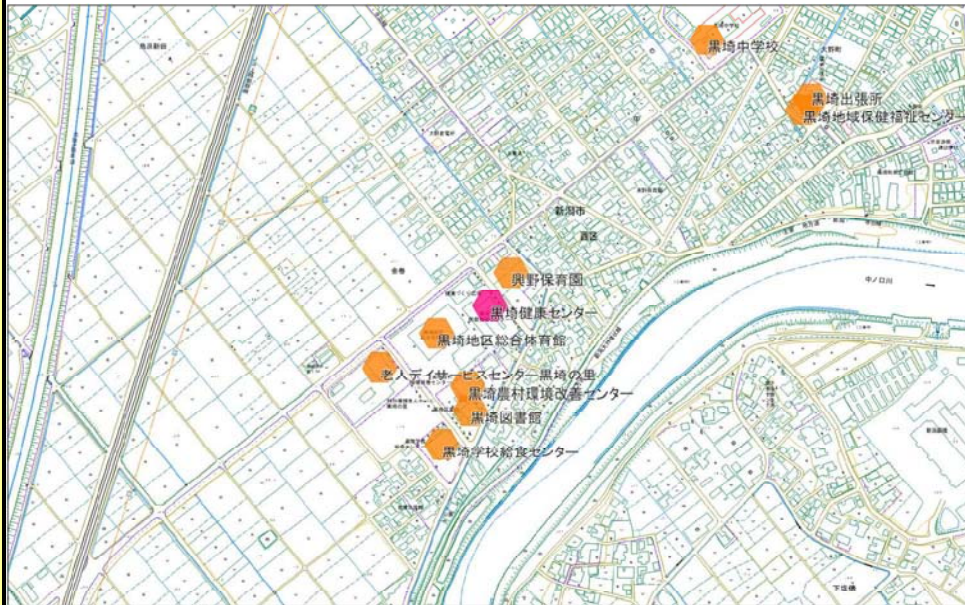
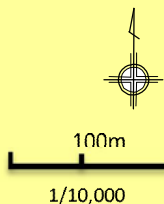
5. 備考

1. 基本情報											
施設名称	黒埼健康センター				外観						
事業所用途	保健施設										
所在地	西区金巻 772-1										
事業所名	黒埼健康センター				内部						
複合施設の有無	無										
開設年月日	平成7年3月15日										
利用対象者	各種健康診断、健康相談、健康教育、福祉活動等の利用										
開館時間	8:30~17:30										
休館日	土曜日、日曜日、祝祭日										
設置目的	旧黒埼町時に開設された保健施設で、各種健診、健康相談、健康教育、育児相談等の会場として利用。現在正職員は常駐していないため、施設管理等は業者委託で行っている。										
①土地情報											
敷地面積	5,809.97		m ²	利用者駐車可能台数	30		台				
標高	0.00		m	駐車場の満車頻度	週に1回以上満車になる						
②建物情報											
建築面積(1階床面積)	2,556.12		m ²	階数							
延床面積	2,556.12		m ²	構造	鉄骨造						
③危機管理・防災情報											
避難所指定	—			防災備蓄用品の有無	—						
津波避難ビル指定	—			自家発電設備の有無	—						
④バリアフリー、環境対応											
出入口の段差	○			オストメイト対応トイレ	×						
障がい者用エレベーター	—			再生可能エネルギー設備	—						
2. 施設維持管理情報											
品質情報	(区分・単位)	平成24年度	前年比%	平成23年度	平成22年度	(区分・単位)	平成24年度	前年比%	平成23年度	平成22年度	
	バリアフリー対応率(%)	80.0	—	—	—		開館日数(日)	246	99.2	248	248
職員数(人)	老朽化率(%)	47.1	—	—	—	利用情報		—			
	築年数(年)	18.0	—	—	—			—			
	耐震化対応率(%)	100.0	—	—	—			—			
	正職員	0	—	0	0			—			
収入(千円)	非常勤職員	0	—	0	0	支出(千円)	指定管理料以外の市の支出計	8,919	109.0	8,179	7,891
	臨時職員	0	—	0	0		指定管理料	0	—	0	0
	市の収入計①	148	70.5	210	68		市の支出計②	8,919	109.0	8,179	7,891
単年度市負担額(千円)②-①	8,771	110.1	7,969	7,823	減価償却費を含めた単年度市負担額(千円)	14,837	—	—	—		

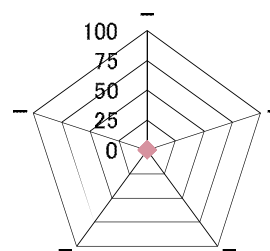
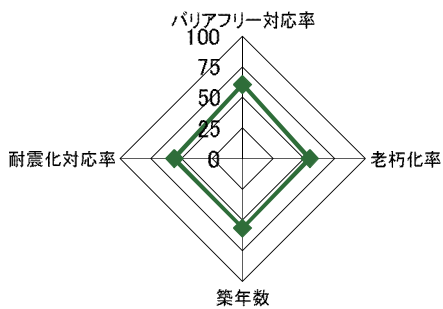
3. 位置情報

交通アクセス	最寄駅		近隣類似施設の名称 (半径1,000m以内)	国・県・自治体所有	民間所有
	最寄駅からの所要時間				
	最寄バス停	大野新町			
	最寄バス停からの所要時間	7分			

案内図



4. 施設維持管理情報分析



5. 備考

1. 基本情報										
施設名称	坂井輪健康センター				外観					
事業所用途	保健施設									
所在地	西区寺尾東3丁目 14-41									
事業所名	坂井輪健康センター									
複合施設の有無	有				内部					
開設年月日	平成9年12月24日									
利用対象者	各種健康診断、健康相談、健康教育、福祉活動等の利用及び保健福祉の窓口申請者									
開館時間	8:30~17:30									
休館日	土曜日、日曜日、祝祭日									
設置目的	地域に密着し、保健所並みの機能を持った施設を設置した。各種健診、リハビリ教室、健康相談、健康教育等を行っている。									
①土地情報										
敷地面積	2,698.91	m ²	利用者駐車可能台数	117 台						
標高	-0.40	m	駐車場の満車頻度	満車になることはない						
②建物情報										
建築面積(1階床面積)	1,468.32	m ²	階数	地上4階 地下1階						
延床面積	1,173.24	m ²	構造	鉄筋コンクリート						
③危機管理・防災情報										
避難所指定	-			防災備蓄用品の有無	-					
津波避難ビル指定	○			自家発電設備の有無	-					
④バリアフリー、環境対応										
出入口の段差	○			オストメイト対応トイレ	○					
障がい者用エレベーター	○			再生可能エネルギー設備	-					
2. 施設維持管理情報										
品質情報	(区分・単位)	平成24年度	前年比%	平成23年度	平成22年度	(区分・単位)	平成24年度	前年比%	平成23年度	平成22年度
	バリアフリー対応率(%)	88.9	-	-	-	開館日数(日)	0	-	0	0
	老朽化率(%)	50.9	-	-	-			-		
	築年数(年)	27.5	-	-	-			-		
職員数(人)	耐震化対応率(%)	33.5	-	-	-			-		
	正職員	10	100.0	10	10			-		
	非常勤職員	3	100.0	3	3			-		
収入(千円)	臨時職員	3	100.0	3	3			-		
	市の収入計①	支出(千円)				指定管理料以外の市の支出計	103,603	98.7	104,932	105,792
		指定管理料	0	-	0	0			-	
市の支出計②		103,603	98.7	104,932	105,792			-		
単年度市負担額(千円)②-①	103,603	98.7	104,932	105,792	減価償却費を含めた単年度市負担額(千円)	111,298	-	-	-	

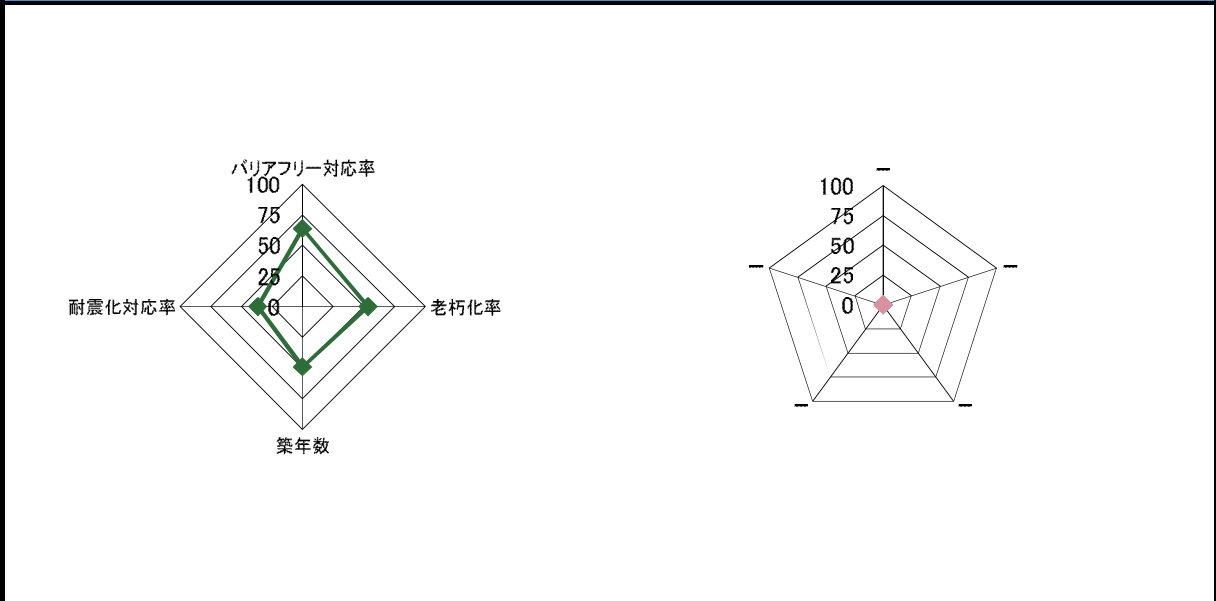
3. 位置情報

交通アクセス	最寄駅	寺尾駅	近隣類似施設の名称 (半径1,000m以内)	国・県・自治体所有	民間所有
	最寄駅からの所要時間	10分			
	最寄バス停	坂井輪中学校前			
	最寄バス停からの所要時間	1分			

案内図

100m
1/10,000

4. 施設維持管理情報分析



5. 備考

1. 基本情報										
施設名称	西川健康センター				外観					
事業所用途	保健施設									
所在地	西蒲区旗屋浦廻り 701-2									
事業所名	西川健康センター									
複合施設の有無	無				内部					
開設年月日	平成7年4月1日									
利用対象者	保健活動のために利用する個人及び団体									
開館時間	8:30～17:30									
休館日	日曜日、土曜日、国民の祝日に関する法律に規定する休日									
設置目的	子育て支援、検診、健康相談、健康教育、機能訓練、健康増進などの保健事業を実施し、市民の健康づくりに寄与するため設置									
①土地情報										
敷地面積	2,992.80		m ²	利用者駐車可能台数	87		台			
標高	2.40		m	駐車場の満車頻度	年に1回以上満車になる					
②建物情報										
建築面積(1階床面積)	1,200.00		m ²	階数	地上2階					
延床面積	1,421.00		m ²	構造	鉄筋コンクリート					
③危機管理・防災情報										
避難所指定	○			防災備蓄用品の有無	—					
津波避難ビル指定	—			自家発電設備の有無	—					
④バリアフリー、環境対応										
出入口の段差	○			オストメイト対応トイレ	×					
障がい者用エレベーター	○			再生可能エネルギー設備	—					
2. 施設維持管理情報										
品質情報	(区分・単位)	平成24年度	前年比%	平成23年度	平成22年度	(区分・単位)	平成24年度	前年比%	平成23年度	平成22年度
	バリアフリー対応率(%)	44.4	-	-	-	開館日数(日)	245	100.4	244	243
	老朽化率(%)	34.0	-	-	-			-		
	築年数(年)	18.0	-	-	-			-		
職員数(人)	耐震化対応率(%)	100.0	-	-	-			-		
	正職員	0	-	0	0			-		
	非常勤職員	0	-	0	0			-		
収入(千円)	臨時職員	0	-	0	0			-		
	支出(千円)					指定管理料以外の市の支出計	5,698	108.8	5,235	4,693
	市の収入計①	0	-	0	0	指定管理料	0	-	0	0
単年度市負担額(千円)	市の支出計②					市の支出計②	5,698	108.8	5,235	4,693
	②-①	5,698	108.8	5,235	4,693	減価償却費を含めた単年度市負担額(千円)	15,731	-	-	-

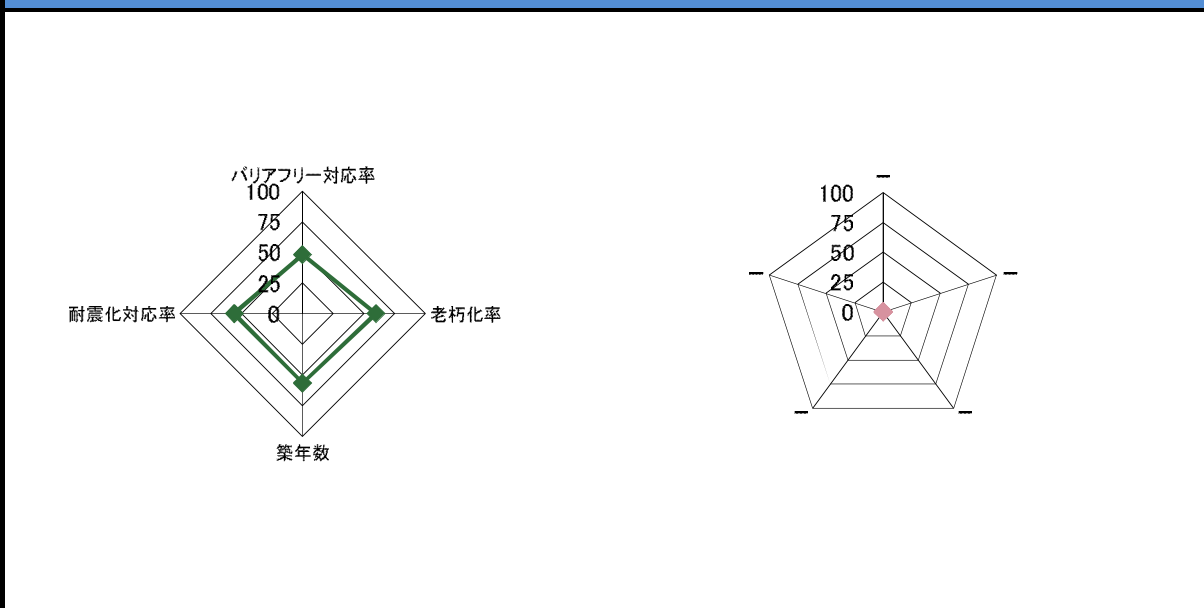
3. 位置情報

交通アクセス	最寄駅	越後曽根駅	近隣類似施設の名称 (半径1,000m以内)	国・県・自治体所有	民間所有
	最寄駅からの所要時間	15分			
	最寄バス停	旗屋			
	最寄バス停からの所要時間	1分			

案内図

100m
1/10,000

4. 施設維持管理情報分析



5. 備考

1. 基本情報										
施設名称	潟東健康センター				外観					
事業所用途	保健施設									
所在地	西蒲区三方 3									
事業所名	潟東健康センター									
複合施設の有無	有				内部					
開設年月日	平成6年4月1日									
利用対象者	保健活動のために利用する個人及び団体									
開館時間	8:30～17:30									
休館日	日曜日、土曜日、国民の祝日に関する法律に規定する休日									
設置目的	子育て支援、検診、健康相談、健康教育、機能訓練、健康増進などの保健事業を実施し、市民の健康づくりに寄与するため設置									
①土地情報										
敷地面積	5,488.72		m ²	利用者駐車可能台数	40		台			
標高	2.60		m	駐車場の満車頻度	年に1回以上満車になる					
②建物情報										
建築面積(1階床面積)	708.00		m ²	階数	地上1階					
延床面積	708.00		m ²	構造	鉄骨造					
③危機管理・防災情報										
避難所指定	—			防災備蓄用品の有無	—					
津波避難ビル指定	—			自家発電設備の有無	—					
④バリアフリー、環境対応										
出入口の段差	○			オストメイト対応トイレ	×					
障がい者用エレベーター	—			再生可能エネルギー設備	—					
2. 施設維持管理情報										
品質情報	(区分・単位)	平成24年度	前年比%	平成23年度	平成22年度	(区分・単位)	平成24年度	前年比%	平成23年度	平成22年度
	バリアフリー対応率(%)	42.9	—	—	—	開館日数(日)	245	100.4	244	243
職員数(人)	老朽化率(%)	48.6	—	—	—	利用情報		—		
	築年数(年)	19.0	—	—	—			—		
	耐震化対応率(%)	100.0	—	—	—			—		
	正職員	0	—	0	0			—		
収入(千円)	非常勤職員	0	—	0	0		—			
	臨時職員	0	—	0	0		—			
	支出(千円)	指定管理料以外の市の支出計	3,487	94.8	3,678	3,332	指定管理料	0	—	0
単年度市負担額(千円)	市の収入計①	2,394	104.5	2,291	2,341	市の支出計②	3,487	94.8	3,678	3,332
	②-①	1,093	78.8	1,387	991	減価償却費を含めた単年度市負担額(千円)	9,064	—	—	—

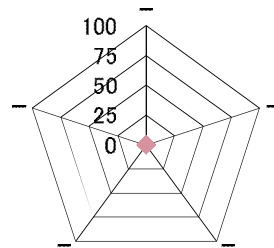
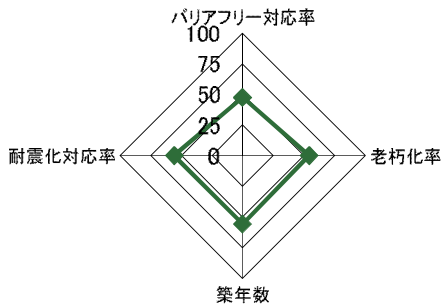
3. 位置情報

交通アクセス	最寄駅		近隣類似施設の名称 (半径1,000m以内)	国・県・自治体所有	民間所有
	最寄駅からの所要時間				
	最寄バス停	湯東出張所前			
	最寄バス停からの所要時間	1 分			

案内図

100m
1/10,000

4. 施設維持管理情報分析



5. 備考

1. 基本情報										
施設名称	岩室健康センター				外観					
事業所用途	保健施設									
所在地	西蒲区西中中ノ田 860									
事業所名	岩室健康センター									
複合施設の有無	有				内部					
開設年月日	昭和58年7月26日									
利用対象者	保健活動のために利用する個人及び団体									
開館時間	8:30～17:30									
休館日	日曜日、土曜日、国民の祝日に関する法律に規定する休日									
設置目的	子育て支援、検診、健康相談、健康教育、機能訓練、健康増進などの保健事業を実施し、市民の健康づくりに寄与するため設置									
①土地情報										
敷地面積	9,729.00		m ²	利用者駐車可能台数	172		台			
標高	7.30		m	駐車場の満車頻度	年に1回以上満車になる					
②建物情報										
建築面積(1階床面積)	2,334.34		m ²	階数	地上3階					
延床面積	305.10		m ²	構造	鉄筋コンクリート					
③危機管理・防災情報										
避難所指定	—			防災備蓄用品の有無	—					
津波避難ビル指定	—			自家発電設備の有無	—					
④バリアフリー、環境対応										
出入口の段差	○			オストメイト対応トイレ	×					
障がい者用エレベーター	—			再生可能エネルギー設備	—					
2. 施設維持管理情報										
品質情報	(区分・単位)	平成24年度	前年比%	平成23年度	平成22年度	(区分・単位)	平成24年度	前年比%	平成23年度	平成22年度
	バリアフリー対応率(%)	71.4	—	—	—	開館日数(日)	245	100.4	244	243
	老朽化率(%)	58.3	—	—	—			—		
	築年数(年)	29.0	—	—	—			—		
職員数(人)	耐震化対応率(%)	100.0	—	—	—			—		
	正職員	0	—	0	0	利用情報		—		
	非常勤職員	0	—	0	0			—		
収入(千円)	臨時職員	0	—	0	0			—		
	市の収入計①	支出(千円)				指定管理料以外の市の支出計	983	171.0	575	577
		指定管理料	0	—	0	0			—	
市の支出計②		983	171.0	575	577			—		
単年度市負担額(千円)②-①	983	171.0	575	577	減価償却費を含めた単年度市負担額(千円)	983	—	—	—	

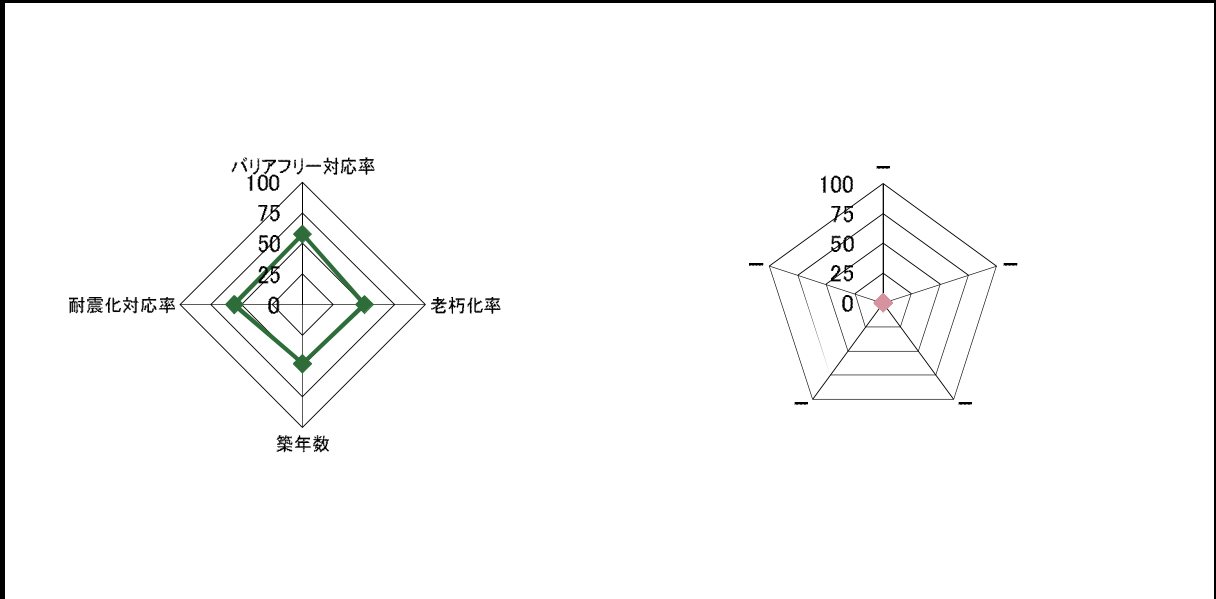
3. 位置情報

交通アクセス	最寄駅	岩室駅	近隣類似施設の名称 (半径1,000m以内)	国・県・自治体所有	民間所有
	最寄駅からの所要時間	28分			
	最寄バス停	岩室役場前			
	最寄バス停からの所要時間	1分			

案内図

100m
1/10,000

4. 施設維持管理情報分析



5. 備考