

1. 基本情報											
施設名称	児童相談所				外観						
事業所用途	その他行政系施設										
所在地	中央区川岸町1丁目 57-1										
事業所名	児童相談所										
複合施設の有無	無				内部						
開設年月日	平成19年4月1日										
利用対象者	児童、保護者										
開館時間	8:30~17:30										
休館日	日曜日及び土曜日 国民の祝日に関する法律に規定する休日										
設置目的	児童相談所は、児童福祉法に基づき各都道府県及び政令指定都市に設置が義務付けられている児童福祉の第一線の専門機関であり、行政機関です。児童相談所では18歳未満の子どもの様々な問題について、専門スタッフが対応し、子どもにとってよりよい支援の方法を一緒に考えます。										
①土地情報											
敷地面積	2,530.05 m ²		利用者駐車可能台数	25 台							
標高	1.20 m		駐車場の満車頻度	満車になることはない							
②建物情報											
建築面積(1階床面積)	546.53 m ²		階数	地上4階							
延床面積	1,983.80 m ²		構造	鉄筋コンクリート							
③危機管理・防災情報											
避難所指定	-		防災備蓄用品の有無	-							
津波避難ビル指定	-		自家発電設備の有無	-							
④バリアフリー、環境対応											
出入口の段差	○		オストメイト対応トイレ	○							
障がい者用エレベーター	○		再生可能エネルギー設備	-							
2. 施設維持管理情報											
	(区分・単位)	平成24年度	前年比%	平成23年度	平成22年度		(区分・単位)	平成24年度	前年比%	平成23年度	平成22年度
品質情報	バリアフリー対応率(%)	88.9	-	-	-	利用情報	開館日数(日)	245	100.4	244	243
	老朽化率(%)	90.0	-	-	-						
	築年数(年)	45.0	-	-	-						
	耐震化対応率(%)	100.0	-	-	-						
職員数(人)	正職員	38	102.7	37	35						
	非常勤職員	14	107.7	13	12						
	臨時職員	0	-	0	0						
収入(千円)	市の収入計①					支出(千円)	指定管理料以外の市の支出計	377,783	101.6	371,755	353,827
							指定管理料	0	-	0	0
							市の支出計②	377,783	101.6	371,755	353,827
単年度市負担額(千円)②-①		377,754	101.6	371,726	353,798		減価償却費を含めた単年度市負担額(千円)	385,631	-	-	-

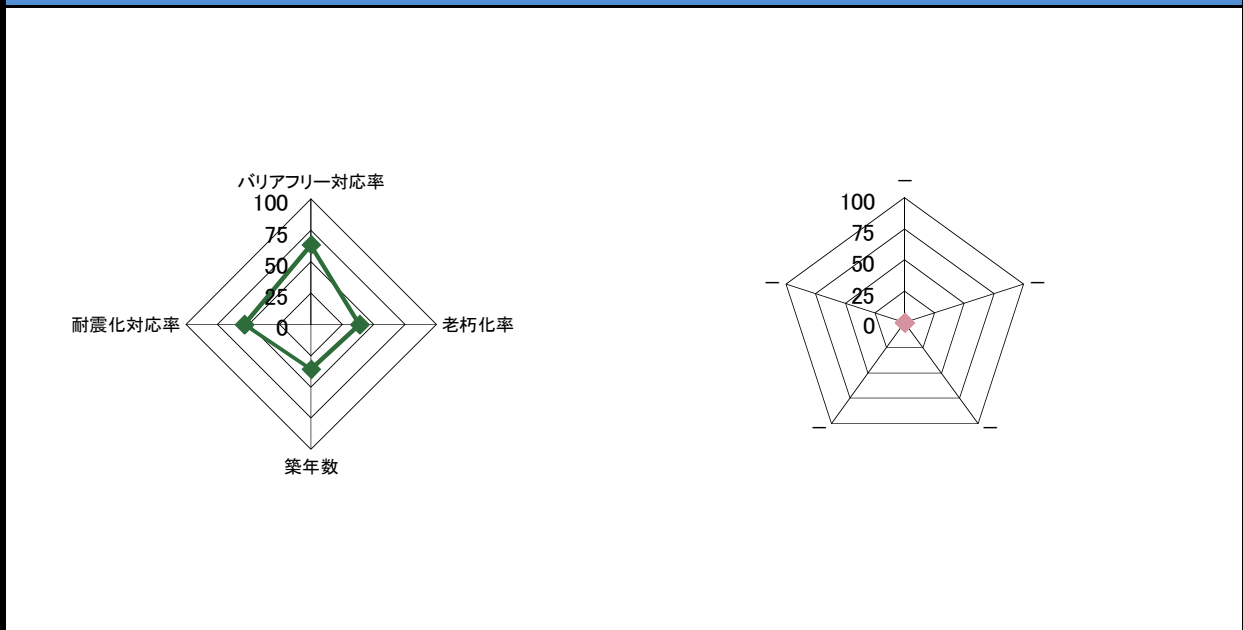
3. 位置情報

交通アクセス	最寄駅	白山駅	近隣類似施設の名称 (半径1,000m以内)	国・県・自治体所有	民間所有
	最寄駅からの所要時間	10分			
	最寄バス停	競技場前			
	最寄バス停からの所要時間	5分			

案内図

100m
1/10,000

4. 施設維持管理情報分析



5. 備考

1. 基本情報											
施設名称	新潟市総合保健医療センター				外観						
事業所用途	保健施設										
所在地	中央区紫竹山3丁目 487										
事業所名	新潟市総合保健医療センター				内部						
複合施設の有無	有										
開設年月日	平成21年4月1日										
利用対象者	急患診療センターおよび口腔保健福祉センターにおける外来診療受診の市民。保健所関係の手続きのために来所する市民。										
開館時間	急患診療センター：夜間、休日等口腔保健福祉センター：平日の一部、夜間、休日等 保健所：平日8:30～17:30										
休館日											
設置目的	当センターは、市民が安心して暮らすための保健・医療の拠点施設であり、急患診療センターおよび口腔保健福祉センターにおいて外来診療を行っている他に、保健所、医師会、歯科医師会、薬剤師会が同じ施設に存在することにより、災害時等には迅速に対応することを可能としている。										
①土地情報											
敷地面積	10,329.51	m ²	利用者駐車可能台数	251 台							
標高	0.00	m	駐車場の満車頻度	年に1回以上満車になる							
②建物情報											
建築面積(1階床面積)	2,158.00	m ²	階数	地上5階							
延床面積	6,393.96	m ²	構造	鉄筋コンクリート							
③危機管理・防災情報											
避難所指定	—			防災備蓄用品の有無	—						
津波避難ビル指定	—			自家発電設備の有無	—						
④バリアフリー、環境対応											
出入口の段差	○			オストメイト対応トイレ	○						
障がい者用エレベーター	○			再生可能エネルギー設備	○						
2. 施設維持管理情報											
品質情報	(区分・単位)	平成24年度	前年比%	平成23年度	平成22年度	(区分・単位)	平成24年度	前年比%	平成23年度	平成22年度	
	バリアフリー対応率(%)	100.0	—	—	—	開館日数(日)	366	100.3	365	365	
	老朽化率(%)	47.9	—	—	—			—			
	築年数(年)	24.9	—	—	—			—			
職員数(人)	耐震化対応率(%)	100.0	—	—	—			—			
	正職員	117	101.7	115	118			—			
	非常勤職員	7	100.0	7	5			—			
収入(千円)	臨時職員	9	128.6	7	8			—			
	市の収入計①	20,035	100.4	19,946	20,630	支出(千円)	指定管理料以外の市の支出計	105,338	100.0	105,370	113,917
							指定管理料	0	—	0	0
単年度市負担額(千円)②-①	85,303	99.9	85,424	93,287	減価償却費を含めた単年度市負担額(千円)	市の支出計②	105,338	100.0	105,370	113,917	

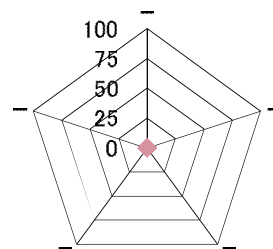
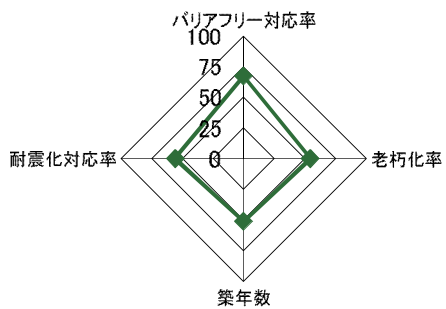
3. 位置情報

交通アクセス	最寄駅		近隣類似施設の名称 (半径1,000m以内)	国・県・自治体所有	民間所有
	最寄駅からの所要時間				
	最寄バス停	紫竹山			
	最寄バス停からの所要時間	5分			

案内図

100m
1/10,000

4. 施設維持管理情報分析



5. 備考

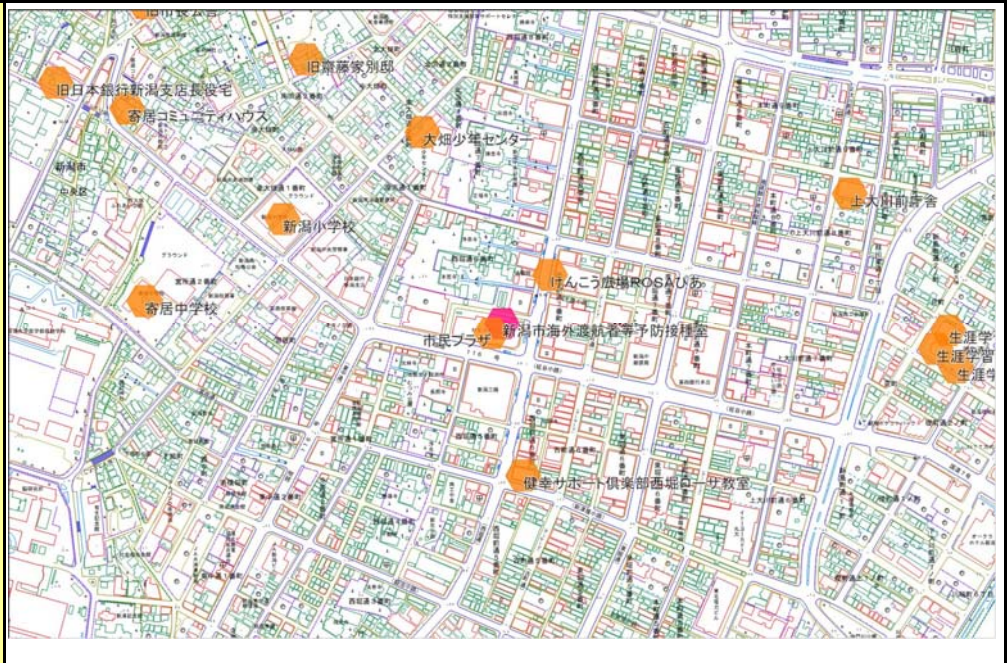
1. 基本情報												
施設名称	新潟市海外渡航者等予防接種室				外観							
事業所用途	保健施設											
所在地	中央区西堀通6番町866番地											
事業所名	海外渡航者等予防接種室											
複合施設の有無	無				内部							
開設年月日	平成23年7月1日											
利用対象者	16歳以上で海外渡航により予防接種を希望する者または職業上必要な者(完全予約制)											
開館時間	毎週水曜・土曜日の午後1時～3時											
休館日												
設置目的	海外渡航時や職業上の感染症疾患を予防するために、必要な予防接種を実施する。											
①土地情報												
敷地面積	0.00	m ²	利用者駐車可能台数	0 台								
標高	0.00	m	駐車場の満車頻度									
②建物情報												
建築面積(1階床面積)	0.00	m ²	階数									
延床面積	35.15	m ²	構造									
③危機管理・防災情報												
避難所指定	—		防災備蓄用品の有無	—								
津波避難ビル指定	—		自家発電設備の有無	—								
④バリアフリー、環境対応												
出入口の段差	○		オストメイト対応トイレ	×								
障がい者用エレベーター	○		再生可能エネルギー設備	—								
2. 施設維持管理情報												
	(区分・単位)	平成24年度	前年比%	平成23年度	平成22年度		(区分・単位)	平成24年度	前年比%	平成23年度	平成22年度	
品質情報	バリアフリー対応率(%)	66.7	—	—	—	利用情報	開館日数(日)	102	130.8	78	0	
	老朽化率(%)	—	—	—	—				—			
	築年数(年)	—	—	—	—				—			
	耐震化対応率(%)	—	—	—	—				—			
職員数(人)	正職員	1	100.0	1	0			—				
	非常勤職員	0	—	0	0			—				
	臨時職員	0	—	0	0			—				
収入(千円)	市の収入計①					支出(千円)	指定管理料以外の市の支出計	14,095	100.4	14,038	0	
			2,749	111.5	2,466		0	指定管理料	0	—	0	0
								市の支出計②	14,095	100.4	14,038	0
単年度市負担額(千円) ②-①		11,346	98.0	11,572	0	減価償却費を含めた単年度市負担額(千円)		11,346	—	—	—	

3. 位置情報

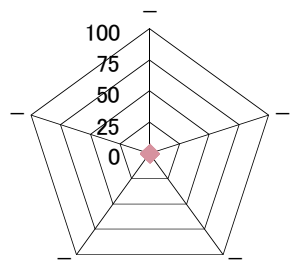
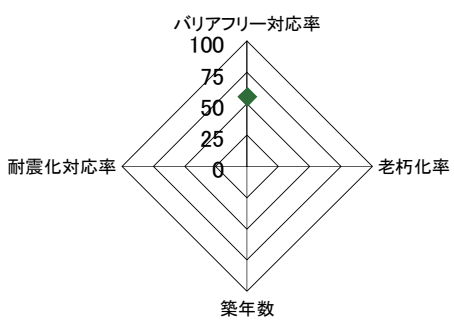
交通アクセス	最寄駅		近隣類似施設の名称 (半径1,000m以内)	国・県・自治体所有	民間所有	
	最寄駅からの所要時間			分		
	最寄バス停	古町				
	最寄バス停からの所要時間			2分		

案内図

100m
1/10,000



4. 施設維持管理情報分析



5. 備考

1. 基本情報										
施設名称	急患診療センター				外観					
事業所用途	その他公共用施設									
所在地	中央区紫竹山3丁目 487									
事業所名	新潟市急患診療センター									
複合施設の有無	有				内部					
開設年月日	平成21年4月1日									
利用対象者	かぜや腹痛など比較的軽症の救急患者									
開館時間	平日：19:00～翌7:00※、土曜：14:00～翌7:00※、日祝日7:00～翌7:00※（※各診療科目により、診療時間は異なる）									
休館日										
設置目的	夜間及び休日における医療体制の確保を目的に、外来診療によって、かぜや腹痛など比較的軽症の救急患者の応急処置を担当する初期救急医療機関。									
①土地情報										
敷地面積	10,329.51	m ²	利用者駐車可能台数	251 台						
標高	0.00	m	駐車場の満車頻度	年に1回以上満車になる						
②建物情報										
建築面積(1階床面積)	2,158.00	m ²	階数	地上5階						
延床面積	1,257.73	m ²	構造	鉄筋コンクリート						
③危機管理・防災情報										
避難所指定	—			防災備蓄用品の有無	—					
津波避難ビル指定	—			自家発電設備の有無	—					
④バリアフリー、環境対応										
出入口の段差	○			オストメイト対応トイレ	○					
障がい者用エレベーター	○			再生可能エネルギー設備	○					
2. 施設維持管理情報										
品質情報	(区分・単位)	平成24年度	前年比%	平成23年度	平成22年度	(区分・単位)	平成24年度	前年比%	平成23年度	平成22年度
	バリアフリー対応率(%)	100.0	—	—	—		開館日数(日)	365	99.7	366
職員数(人)	老朽化率(%)	47.9	—	—	—	利用情報		—		
	築年数(年)	24.9	—	—	—			—		
	耐震化対応率(%)	100.0	—	—	—			—		
	正職員	0	—	0	0			—		
収入(千円)	非常勤職員	0	—	0	0		—			
	臨時職員	0	—	0	0		—			
	支出(千円)					指定管理料以外の市の支出計	0	0.0	8,974	0
単年度市負担額(千円)	市の収入計①	0	—	0	0	指定管理料	0	0.0	8,974	0
	②-①	0	0.0	17,948	0	市の支出計②	0	0.0	17,948	0
						減価償却費を含めた単年度市負担額(千円)	0	—	—	—

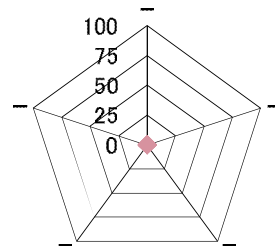
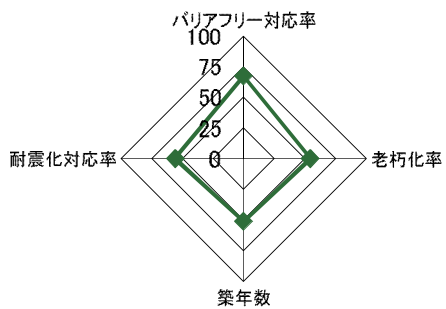
3. 位置情報

交通アクセス	最寄駅		近隣類似施設の名称 (半径1,000m以内)	国・県・自治体所有	民間所有
	最寄駅からの 所要時間				
	最寄バス停	紫竹山			
	最寄バス停からの 所要時間	5分			

案内図

100m
1/10,000

4. 施設維持管理情報分析



5. 備考

1. 基本情報												
施設名称	福祉用具倉庫				外観							
事業所用途	その他行政系施設											
所在地	北区下土地亀字奥才 421											
事業所名	福祉用具倉庫											
複合施設の有無	無				内部							
開設年月日	平成19年5月20日											
利用対象者	北区役所職員											
開館時間												
休館日												
設置目的	2007年3月に農水省北陸農政局より土地・建物を購入。福祉用具倉庫として使用。一部、公益社団法人シルバー人材センターへ無償貸付。											
①土地情報												
敷地面積	2,856.58	m ²	利用者駐車可能台数	20 台								
標高	1.60	m	駐車場の満車頻度	満車になることはない								
②建物情報												
建築面積(1階床面積)	637.00	m ²	階数	地上1階								
延床面積	637.00	m ²	構造	鉄骨造								
③危機管理・防災情報												
避難所指定	—			防災備蓄用品の有無	—							
津波避難ビル指定	—			自家発電設備の有無	—							
④バリアフリー、環境対応												
出入口の段差	×			オストメイト対応トイレ	×							
障がい者用エレベーター	—			再生可能エネルギー設備	—							
2. 施設維持管理情報												
品質情報	(区分・単位)	平成24年度	前年比%	平成23年度	平成22年度	利用情報	(区分・単位)	平成24年度	前年比%	平成23年度	平成22年度	
	バリアフリー対応率(%)	0.0	—	—	—		開館日数(日)	12	—	0	0	
	老朽化率(%)	64.6	—	—	—			—				
	築年数(年)	23.5	—	—	—			—				
	耐震化対応率(%)	100.0	—	—	—			—				
職員数(人)	正職員	0	—	0	0			—				
	非常勤職員	0	—	0	0			—				
	臨時職員	0	—	0	0			—				
収入(千円)	市の収入計①		0	—	0	0	支出(千円)	指定管理料以外の市の支出計	0	—	0	0
								指定管理料	0	—	0	0
								市の支出計②	0	—	0	0
	単年度市負担額(千円)②-①	0	—	0	0		減価償却費を含めた単年度市負担額(千円)	1,737	—	—	—	

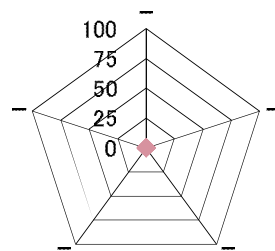
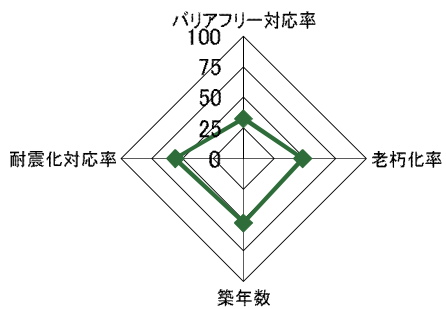
3. 位置情報

交通アクセス	最寄駅	早通駅	近隣類似施設の名称 (半径1,000m以内)	国・県・自治体所有	民間所有
	最寄駅からの所要時間	30分			
	最寄バス停	下土地亀			
	最寄バス停からの所要時間	5分			

案内図

100m
1/10,000

4. 施設維持管理情報分析



5. 備考

1. 基本情報											
施設名称	シルバーワークプラザ				外観						
事業所用途	その他行政系施設										
所在地	東区松和町 15-8										
事業所名	新潟市シルバー人材センター東事務所										
複合施設の有無	有				内部						
開設年月日	平成6年4月1日										
利用対象者	シルバー人材センターの会員入会(就労会員)は原則60歳以上。										
開館時間	8:30~17:15										
休館日	土・日・祝祭日										
設置目的	シルバー人材センターの事業運営の効率化と会員就労の増進、旧新潟市東地域の活動拠点施設として、国の高齢者労働能力活用円滑化事業補助を受け、中地区コミュニティセンターの1階に整備される。公益社団法人新潟市シルバー人材センターが、高齢者の就業機会の確保や就業のための講習会実施などを行い、また、地域の家庭や公共団体などから仕事を請負っている。										
①土地情報											
敷地面積	1,821.53		m ²	利用者駐車可能台数	27		台				
標高	11.80		m	駐車場の満車頻度	週に1回以上満車になる						
②建物情報											
建築面積(1階床面積)	148.12		m ²	階数	地上3階						
延床面積	241.51		m ²	構造	鉄筋コンクリート						
③危機管理・防災情報											
避難所指定	-			防災備蓄用品の有無	-						
津波避難ビル指定	-			自家発電設備の有無	-						
④バリアフリー、環境対応											
出入口の段差	○			オストメイト対応トイレ	×						
障がい者用エレベーター	○			再生可能エネルギー設備	-						
2. 施設維持管理情報											
品質情報	(区分・単位)	平成24年度	前年比%	平成23年度	平成22年度	(区分・単位)	平成24年度	前年比%	平成23年度	平成22年度	
	バリアフリー対応率(%)	77.8	-	-	-		開館日数(日)	245	100.4	244	244
職員数(人)	老朽化率(%)	36.0	-	-	-	利用情報		-			
	築年数(年)	19.0	-	-	-			-			
	耐震化対応率(%)	100.0	-	-	-			-			
	正職員	0	-	0	0			-			
収入(千円)	非常勤職員	0	-	0	0		-				
	臨時職員	0	-	0	0		-				
	市の収入計①	552	102.8	537	493	支出(千円)	指定管理料以外の市の支出計	57	103.6	55	22
単年度市負担額(千円)②-①		△ 495	102.7	△ 482	△ 471		指定管理料	0	-	0	0
							市の支出計②	57	103.6	55	22
							減価償却費を含めた単年度市負担額(千円)	6,468	-	-	-

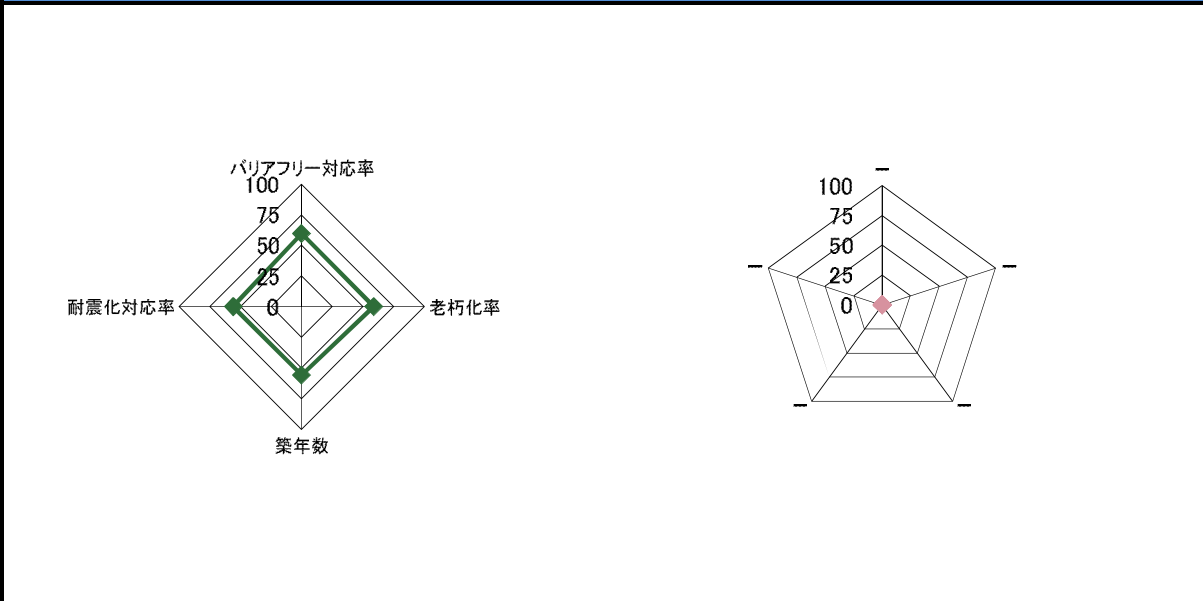
3. 位置情報

交通アクセス	最寄駅		近隣類似施設の名称 (半径1,000m以内)	国・県・自治体所有	民間所有
	最寄駅からの所要時間				
	最寄バス停	中地区コミュニティセンター入口			
	最寄バス停からの所要時間	3分			

案内図

Map showing the facility location (pink circle) in Niigata City. Key landmarks include: 物見山住宅 (Mitsuyama Residential), 中地区コミュニティセンター (Chūchi-ku Community Center), シルバークラフ (Silver Craft), 老人憩いの茶いんさい池 (Elderly Leisure Tea Pond), 藤見中学校 (Fujiyama Junior High School), and 新潟市 (Niigata City). A scale bar indicates 100m and a scale of 1/10,000.

4. 施設維持管理情報分析



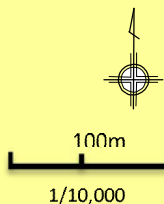
5. 備考

1. 基本情報											
施設名称	旧沼垂図書館				外観						
事業所用途	その他行政系施設										
所在地	中央区蒲原町 7-1										
事業所名	旧沼垂図書館										
複合施設の有無	有				内部						
開設年月日	平成19年9月30日										
利用対象者	なし										
開館時間	未利用施設										
休館日	未利用施設										
設置目的	中央図書館開館に伴い閉館後、未利用のまま現在に至る。										
①土地情報											
敷地面積	2,374.83 m ²		利用者駐車可能台数	17 台							
標高	0.50 m		駐車場の満車頻度	週に1回以上満車になる							
②建物情報											
建築面積(1階床面積)	1,120.84 m ²		階数	地上5階							
延床面積	816.00 m ²		構造	鉄筋コンクリート							
③危機管理・防災情報											
避難所指定	—		防災備蓄用品の有無	—							
津波避難ビル指定	—		自家発電設備の有無	—							
④バリアフリー、環境対応											
出入口の段差	○		オストメイト対応トイレ	×							
障がい者用エレベーター	○		再生可能エネルギー設備	—							
2. 施設維持管理情報											
	(区分・単位)	平成24年度	前年比%	平成23年度	平成22年度		(区分・単位)	平成24年度	前年比%	平成23年度	平成22年度
	品質情報	バリアフリー対応率(%)	77.8	—	—		—	利用情報	開館日数(日)	0	—
老朽化率(%)		76.1	—	—	—				—		
築年数(年)		45.1	—	—	—				—		
耐震化対応率(%)		6.8	—	—	—				—		
職員数(人)	正職員	0	—	0	0			—			
	非常勤職員	0	—	0	0			—			
	臨時職員	0	—	0	0			—			
収入(千円)	市の収入計①					支出(千円)	指定管理料以外の市の支出計	3,996	90.9	4,396	5,071
							指定管理料	0	—	0	0
							市の支出計②	3,996	90.9	4,396	5,071
単年度市負担額(千円)②-①		3,996	90.9	4,396	5,071	減価償却費を含めた単年度市負担額(千円)		9,536	—	—	—

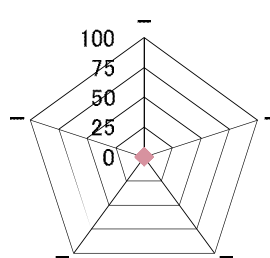
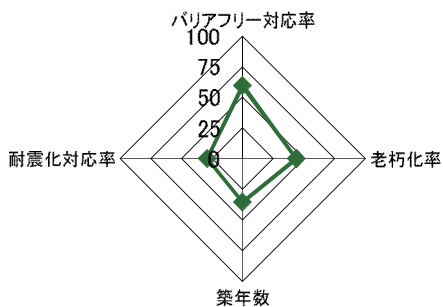
3. 位置情報

交通アクセス	最寄駅	新潟駅	近隣類似施設の名称 (半径1,000m以内)	国・県・自治体所有	民間所有
	最寄駅からの所要時間	18分			
	最寄バス停	東地区総合庁舎前・蒲原町			
	最寄バス停からの所要時間	1分			

案内図



4. 施設維持管理情報分析



5. 備考

備考欄

1. 基本情報											
施設名称	横越公文書分類センター				外観						
事業所用途	その他行政系施設										
所在地	江南区横越中央1丁目 4710-1										
事業所名	横越公文書分類センター										
複合施設の有無	有				内部						
開設年月日	平成19年4月1日										
利用対象者	市民及び市職員等										
開館時間	平日9:00～16:00										
休館日	土日、祝祭日										
設置目的	政令市移行に伴う支所等の再編により、平成の大合併で旧市町村から引き継いだ公文書等が散逸するのを防止し、歴史的文書として保存が必要なものを分類整理する。										
①土地情報											
敷地面積	4,982.06 m ²		利用者駐車可能台数	83 台							
標高	4.80 m		駐車場の満車頻度	満車になることはない							
②建物情報											
建築面積(1階床面積)	1,828.13 m ²		階数	地上3階							
延床面積	240.00 m ²		構造	鉄筋コンクリート							
③危機管理・防災情報											
避難所指定	—		防災備蓄用品の有無	—							
津波避難ビル指定	—		自家発電設備の有無	—							
④バリアフリー、環境対応											
出入口の段差	○		オストメイト対応トイレ	×							
障がい者用エレベーター	○		再生可能エネルギー設備	—							
2. 施設維持管理情報											
品質情報	(区分・単位)	平成24年度	前年比%	平成23年度	平成22年度	(区分・単位)	平成24年度	前年比%	平成23年度	平成22年度	
	バリアフリー対応率(%)	66.7	—	—	—	開館日数(日)	243	99.6	244	243	
	老朽化率(%)	57.6	—	—	—			—			
	築年数(年)	27.9	—	—	—			—			
職員数(人)	耐震化対応率(%)	100.0	—	—	—	利用情報		—			
	正職員	0	—	0	0			—			
	非常勤職員	1	100.0	1	1			—			
収入(千円)	臨時職員	0	—	0	0	支出(千円)	指定管理料以外の市の支出計	5,350	137.8	3,882	3,991
	市の収入計①	0	—	0	0		指定管理料	0	—	0	0
							市の支出計②	5,350	137.8	3,882	3,991
単年度市負担額(千円)②-①	5,350	137.8	3,882	3,991	減価償却費を含めた単年度市負担額(千円)	5,350	—	—	—	—	

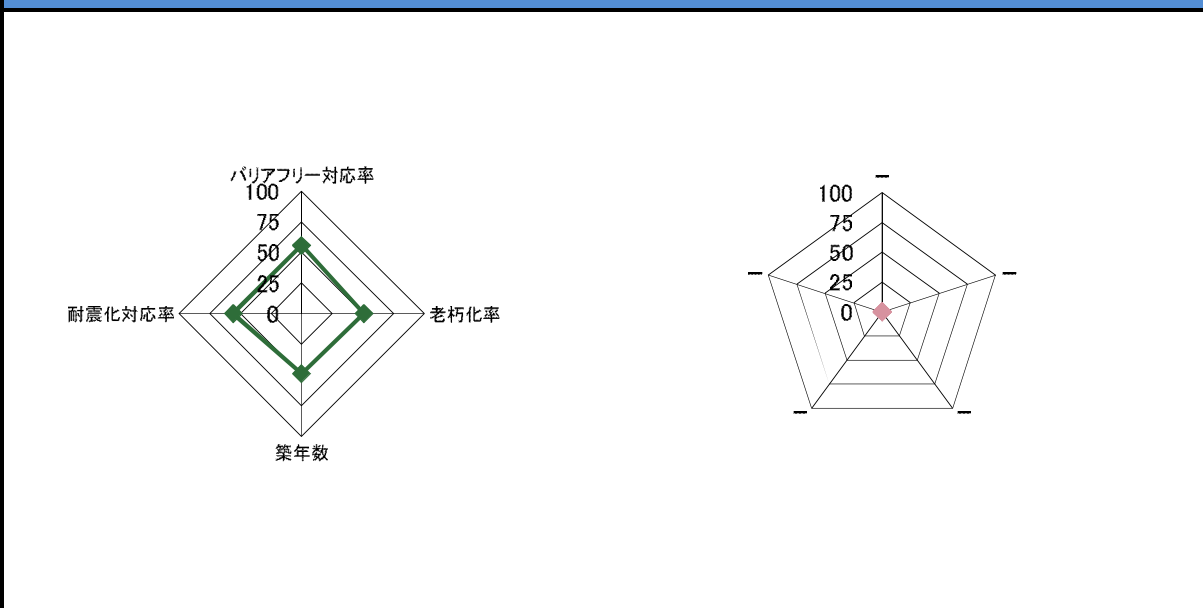
3. 位置情報

交通アクセス	最寄駅		近隣類似施設の名称 (半径1,000m以内)	国・県・自治体所有	民間所有
	最寄駅からの所要時間				
	最寄バス停	横越農協前			
	最寄バス停からの所要時間	5分			

案内図

100m
1/10,000

4. 施設維持管理情報分析



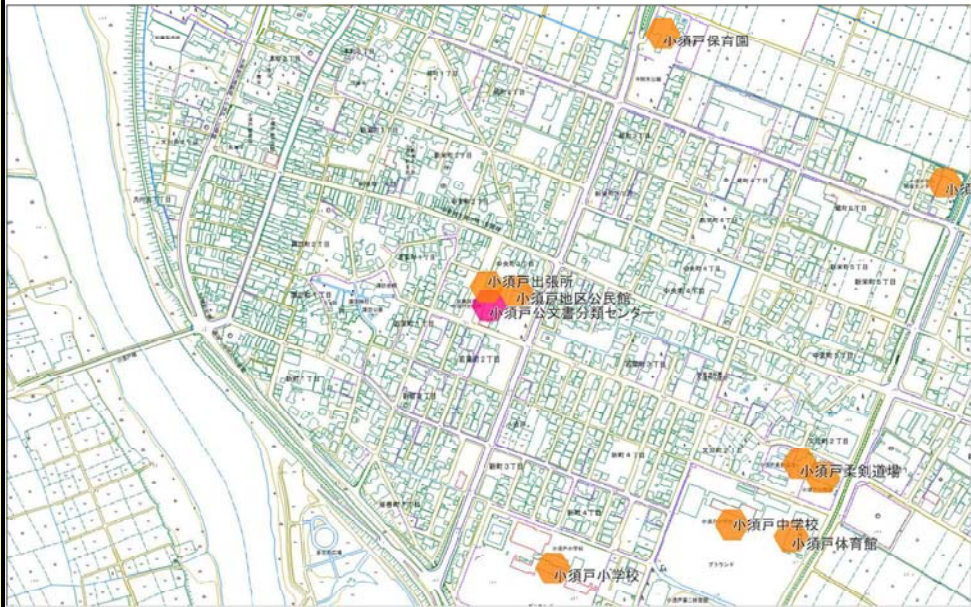
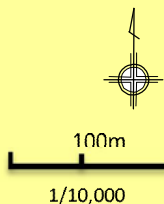
5. 備考

1. 基本情報											
施設名称	小須戸公文書分類センター				外観						
事業所用途	その他行政系施設										
所在地	秋葉区小須戸 120-1										
事業所名	小須戸公文書分類センター				内部						
複合施設の有無	有										
開設年月日	平成19年4月1日										
利用対象者	市職員等										
開館時間	平日9:00～16:00										
休館日	土日、祝祭日										
設置目的	政令市移行に伴う支所等の再編により、平成の大合併で旧市町村から引き継いだ公文書等が散逸するのを防止し、歴史的文書として保存が必要なものを分類整理する。										
①土地情報											
敷地面積	5,197.28		m ²	利用者駐車可能台数	78		台				
標高	0.00		m	駐車場の満車頻度	満車になることはない						
②建物情報											
建築面積(1階床面積)	1,484.31		m ²	階数	地上3階						
延床面積	514.40		m ²	構造	鉄筋コンクリート						
③危機管理・防災情報											
避難所指定	-			防災備蓄用品の有無	-						
津波避難ビル指定	-			自家発電設備の有無	-						
④バリアフリー、環境対応											
出入口の段差	○			オストメイト対応トイレ	×						
障がい者用エレベーター	○			再生可能エネルギー設備	-						
2. 施設維持管理情報											
品質情報	(区分・単位)	平成24年度	前年比%	平成23年度	平成22年度	利用情報	(区分・単位)	平成24年度	前年比%	平成23年度	平成22年度
	バリアフリー対応率(%)	77.8	-	-	-		開館日数(日)	243	99.6	244	243
	老朽化率(%)	68.7	-	-	-			-			
	築年数(年)	35.2	-	-	-			-			
	耐震化対応率(%)	49.7	-	-	-			-			
職員数(人)	正職員	0	-	0	0			-			
	非常勤職員	0	-	0	0			-			
	臨時職員	0	-	0	0			-			
収入(千円)	市の収入計①					支出(千円)	指定管理料以外の市の支出計	2,115	98.7	2,142	2,079
							指定管理料	0	-	0	0
							市の支出計②	2,115	98.7	2,142	2,079
単年度市負担額(千円)②-①		2,115	98.7	2,142	2,079	減価償却費を含めた単年度市負担額(千円)		2,115	-	-	-

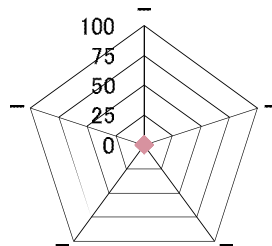
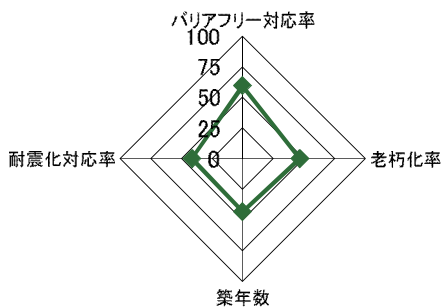
3. 位置情報

交通アクセス	最寄駅		近隣類似施設の名称 (半径1,000m以内)	国・県・自治体所有	民間所有
	最寄駅からの所要時間				
	最寄バス停	小須戸出張所前			
	最寄バス停からの所要時間	1分			

案内図



4. 施設維持管理情報分析



5. 備考

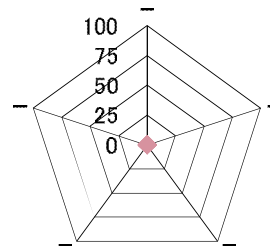
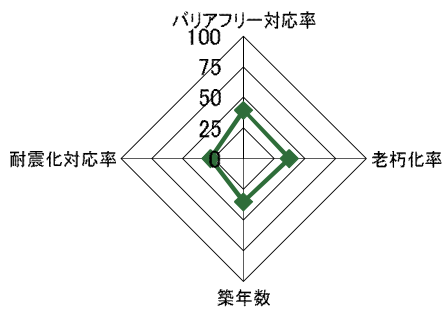
1. 基本情報											
施設名称	大型民具収納庫				外観						
事業所用途	その他行政系施設										
所在地	西区木場字本田 2301-1外										
事業所名	大型民具収納庫(旧木場小学校)										
複合施設の有無	無				内部						
開設年月日	平成16年3月31日										
利用対象者	市職員(学芸員, 文化財専門員等)										
開館時間											
休館日											
設置目的	新潟市文化財センター及び新潟市歴史博物館所管の大型民具で、各施設に収蔵しきれないものを収蔵・保管するため。										
①土地情報											
敷地面積	5,953.59		m ²	利用者駐車可能台数	6		台				
標高	0.60		m	駐車場の満車頻度	満車になることはない						
②建物情報											
建築面積(1階床面積)	942.09		m ²	階数	地上2階						
延床面積	1,777.09		m ²	構造	鉄筋コンクリート						
③危機管理・防災情報											
避難所指定	—			防災備蓄用品の有無	—						
津波避難ビル指定	—			自家発電設備の有無	—						
④バリアフリー、環境対応											
出入口の段差	×			オストメイト対応トイレ	—						
障がい者用エレベーター	—			再生可能エネルギー設備	—						
2. 施設維持管理情報											
品質情報	(区分・単位)	平成24年度	前年比%	平成23年度	平成22年度	(区分・単位)	平成24年度	前年比%	平成23年度	平成22年度	
	バリアフリー対応率(%)	20.0	—	—	—	開館日数(日)	247	100.0	247	247	
	老朽化率(%)	94.0	—	—	—			—			
	築年数(年)	45.6	—	—	—			—			
職員数(人)	耐震化対応率(%)	0.0	—	—	—	利用情報		—			
	正職員	0	—	0	0			—			
	非常勤職員	0	—	0	0			—			
収入(千円)	臨時職員	0	—	0	0			—			
	市の収入計①	0	—	0	0	支出(千円)	指定管理料以外の市の支出計	550	79.1	695	1,271
						指定管理料	0	—	0	0	
市の支出計②						550	79.1	695	1,271		
単年度市負担額(千円)②-①	550	79.1	695	1,271	減価償却費を含めた単年度市負担額(千円)	4,337	—	—	—		

3. 位置情報

交通アクセス	最寄駅		近隣類似施設の名称 (半径1,000m以内)	国・県・自治体所有	民間所有
	最寄駅からの所要時間				
	最寄バス停	黒埼農協前			
	最寄バス停からの所要時間	25 分			

案内図

4. 施設維持管理情報分析



5. 備考

1. 基本情報											
施設名称	食肉衛生検査所				外観						
事業所用途	その他行政系施設										
所在地	西区中野小屋 1631										
事業所名	食肉衛生検査所										
複合施設の有無	無				内部						
開設年月日	平成5年4月1日										
利用対象者											
開館時間											
休館日											
設置目的	新潟市食肉センターにおける牛や豚などのと畜検査をおこなう職員の基地施設。1階には事務室、2階には精密検査室や研修室があります。研修室では市政教室で見学される市民の方への業務紹介等をおこなう他、職員の内部研修や食肉センター従業員の衛生講習会などを実施しています。										
①土地情報											
敷地面積	370.63		m ²	利用者駐車可能台数	3		台				
標高	1.10		m	駐車場の満車頻度	満車になることはない						
②建物情報											
建築面積(1階床面積)	370.63		m ²	階数	地上2階						
延床面積	721.33		m ²	構造	鉄筋コンクリート						
③危機管理・防災情報											
避難所指定	—			防災備蓄用品の有無	—						
津波避難ビル指定	—			自家発電設備の有無	—						
④バリアフリー、環境対応											
出入口の段差	×			オストメイト対応トイレ	×						
障がい者用エレベーター	—			再生可能エネルギー設備	—						
2. 施設維持管理情報											
品質情報	(区分・単位)	平成24年度	前年比%	平成23年度	平成22年度	(区分・単位)	平成24年度	前年比%	平成23年度	平成22年度	
	バリアフリー対応率(%)	16.7	—	—	—		開館日数(日)	247	100.0	247	247
職員数(人)	老朽化率(%)	38.0	—	—	—	利用情報		—			
	築年数(年)	20.0	—	—	—			—			
	耐震化対応率(%)	100.0	—	—	—			—			
	正職員	16	100.0	16	16			—			
収入(千円)	非常勤職員	6	100.0	6	6	支出(千円)	指定管理料以外の市の支出計	160,527	90.0	178,277	181,394
	臨時職員	0	—	0	0		指定管理料	0	—	0	0
	市の収入計①	90,450	100.5	89,984	89,685		市の支出計②	160,527	90.0	178,277	181,394
単年度市負担額(千円)②-①	70,077	79.4	88,293	91,709	減価償却費を含めた単年度市負担額(千円)	75,339	—	—	—	—	

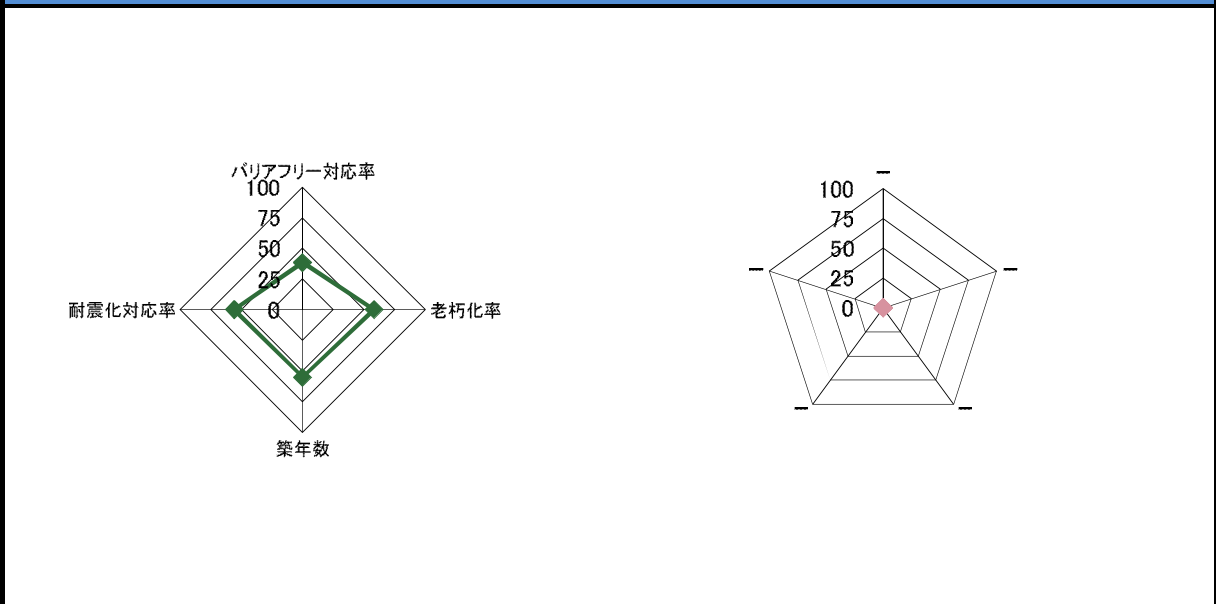
3. 位置情報

交通アクセス	最寄駅		近隣類似施設の名称 (半径1,000m以内)	国・県・自治体所有	民間所有
	最寄駅からの所要時間	分			
	最寄バス停				
	最寄バス停からの所要時間	分			

案内図

100m
1/10,000

4. 施設維持管理情報分析



5. 備考

1. 基本情報											
施設名称	建設課現場事務所				外観						
事業所用途	その他行政系施設										
所在地	西蒲区割前下川原 1993-甲										
事業所名	建設課現場事務所										
複合施設の有無	無				内部						
開設年月日	昭和47年3月31日										
利用対象者	市職員										
開館時間											
休館日											
設置目的	除雪車等、道路整備の資材置き場として使用している。										
①土地情報											
敷地面積	773.00 m ²		利用者駐車可能台数	0 台							
標高	0.00 m		駐車場の満車頻度								
②建物情報											
建築面積(1階床面積)	648.76 m ²		階数	地上2階							
延床面積	935.55 m ²		構造	鉄筋コンクリート							
③危機管理・防災情報											
避難所指定	—		防災備蓄用品の有無	—							
津波避難ビル指定	—		自家発電設備の有無	—							
④バリアフリー、環境対応											
出入口の段差	○		オストメイト対応トイレ	×							
障がい者用エレベーター	—		再生可能エネルギー設備	—							
2. 施設維持管理情報											
	(区分・単位)	平成24年度	前年比%	平成23年度	平成22年度		(区分・単位)	平成24年度	前年比%	平成23年度	平成22年度
品質情報	バリアフリー対応率(%)	50.0	—	—	—	利用情報	開館日数(日)	270	100.0	270	270
	老朽化率(%)	100.0	—	—	—				—		
	築年数(年)	40.0	—	—	—				—		
	耐震化対応率(%)	0.0	—	—	—				—		
職員数(人)	正職員	0	—	0	0			—			
	非常勤職員	0	—	0	0			—			
	臨時職員	0	—	0	0			—			
収入(千円)	市の収入計①					支出(千円)	指定管理料以外の市の支出計	326	98.2	332	336
							指定管理料	0	—	0	0
							市の支出計②	326	98.2	332	336
単年度市負担額(千円)②-①		326	98.2	332	336	減価償却費を含めた単年度市負担額(千円)		326	—	—	—

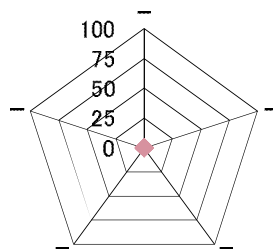
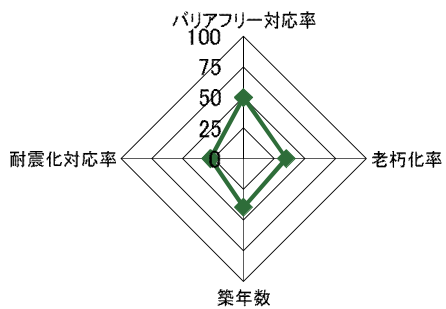
3. 位置情報

交通アクセス	最寄駅		近隣類似施設の名称 (半径1,000m以内)	国・県・自治体所有	民間所有
	最寄駅からの所要時間	分			
	最寄バス停				
	最寄バス停からの所要時間	分			

案内図

100m
1/10,000

4. 施設維持管理情報分析



5. 備考

1. 基本情報											
施設名称	衛生環境研究所				外観						
事業所用途	その他行政系施設										
所在地	西区小新字二重辻 2151-1										
事業所名	衛生環境研究所										
複合施設の有無	無				内部						
開設年月日	平成11年12月1日										
利用対象者	試験、研究施設のため、主に研究所職員										
開館時間											
休館日											
設置目的	昭和51年1月、白山浦二丁目総合保健センター内に衛生試験所として発足。平成11年12月、現所在の小新に新築移転。平成19年4月、政令指定都市移行時に現名称に変更。研究所の業務は、1. 保健衛生及び生活環境に関する試験及び検査2. " 調査及び研究3. " 研修及び指導4. " 情報の収集、解析及び提供等										
①土地情報											
敷地面積	2,876.64	m ²	利用者駐車可能台数	31 台							
標高	0.50	m	駐車場の満車頻度	満車になることはない							
②建物情報											
建築面積(1階床面積)	1,060.23	m ²	階数	地上3階							
延床面積	2,984.51	m ²	構造	鉄筋コンクリート造							
③危機管理・防災情報											
避難所指定	-			防災備蓄用品の有無	-						
津波避難ビル指定	-			自家発電設備の有無	-						
④バリアフリー、環境対応											
出入口の段差	○			オストメイト対応トイレ	×						
障がい者用エレベーター	○			再生可能エネルギー設備	-						
2. 施設維持管理情報											
品質情報	(区分・単位)	平成24年度	前年比%	平成23年度	平成22年度	利用情報	(区分・単位)	平成24年度	前年比%	平成23年度	平成22年度
	バリアフリー対応率(%)	77.8	-	-	-		開館日数(日)	290	-	0	0
	老朽化率(%)	32.4	-	-	-				-		
	築年数(年)	12.9	-	-	-				-		
職員数(人)	耐震化対応率(%)	100.0	-	-	-			-			
	正職員	24	92.3	26	27			-			
	非常勤職員	5	125.0	4	3			-			
収入(千円)	臨時職員	3	150.0	2	1			-			
	市の収入計①	支出(千円)	指定管理料以外の市の支出計	284,769	84.6	336,560	323,402				
		指定管理料	0	-	0	0					
市の支出計②		284,769	84.6	336,560	323,402						
単年度市負担額(千円)②-①	284,623	84.6	336,403	323,260	減価償却費を含めた単年度市負担額(千円)	322,501	-	-	-		

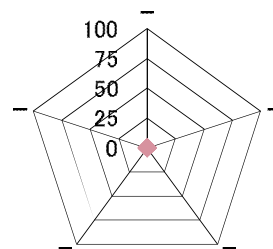
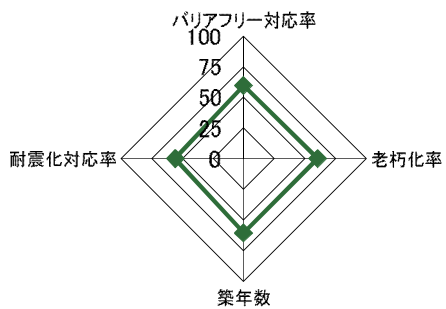
3. 位置情報

交通アクセス	最寄駅	寺尾駅	近隣類似施設の名称 (半径1,000m以内)	国・県・自治体所有	民間所有
	最寄駅からの所要時間	25分			
	最寄バス停	坂井東二丁目			
	最寄バス停からの所要時間	7分			

案内図

100m
1/10,000

4. 施設維持管理情報分析



5. 備考